METHODE
POUR ETUDIER LA GEOGRAPHIE;

DANS LAQUELLE ON donne une Deſcription exacte de l'Univers, tirée des meilleurs Auteurs, & formée ſur les Obſervations de Meſſieurs de l'Academie Royale des Sciences.

AVEC

UN DISCOURS PRELIMINAIRE ſur l'étude de cette ſcience, & un Catalogue des Cartes Geographiques, des Relations, Voyages, & Deſcriptions les plus neceſſaires pour la Geographie.

TOME II.

A PARIS,
Chez CHARLES ESTIENNE HOCHEREAU, au Phenix, Quay des Auguſtins.

M. DCCXVI.

Avec Approbation & Privilege du Roy.

BIBLIOTHÈQUE
SAINTE-GENEVIÈVE

TABLE

Des Chapitres, des Articles & des Paragraphes du Tome II.

Suite du II. Livre.

CHAPITRE XV. *De la France.* pag. 1.

ARTICLE I. *De la partie ſeptentrionale de France.* 11

§. I. *Le Gouvernement de Paris.* ibidem

§. II. *Gouvernement de Liſle de France* 14.

§. III. *Le Gouvernement de Normandie* 21

§. IV. *Le Gouvernement du Havre de Grace.* 25

§. V. *Le Gouvernement de Picardie & d'Artois.* ibidem

§. VI. *Le Gouvernement de Dunkerque.* 30

§. VII. *Le Gouvernement de Flandre,* 31

11387

§. VIII. *Le Gouvernement de Champagne & de Brie.* 36
§. IX. *Le Gouvernement des Trois Evêchez.* 41
§. X. *Le Gouvernement de la Saare,* 42
§. XI. *Le Gouvernement d'Alsace.* 43

ARTICLE II. *De la partie mitoyenne de France en* XV. *Gouvernemens.* 47
§ I. *Le Gouvernement de Franche-Comté* ou *Comté de Bourgogne.* ibid
§. II. *Le Gouvernement du Duché de Bourgogne.* 49
§. III. *Le Gouvernement de Nivernois.* 53
§. IV. *Le Gouvernement du Bourbonnois.* 54
§. V. *Le Gouvernement de la Marche.* 55
§. VI. *Le Gouvernement de Berry.* 56
§. VII. *Le Gouvernement de l'Orleannois.* 57
§. VIII. *Le Gouvernement de Tourraine.* 61
§. IX. *Le Gouvernement du Maine & du Perche.* 62
§. X. *Le Gouvernement de Bretagne,* 65
§. XI. *Le Gouvernement d'Anjou.* 70

§. XII. *Le Gouvernement de Saumur ou du Saumurois.* 71
§. XIII. *Le Gouvernement de Poitou.* 72
§. XIV. *Le Gouvernement d'Aunis & pays Brouageais.* 75
§. XV. *Le Gouvernement de Saintonge & d'Angoumois.* 77

ARTICLE III. *De la partie meridionale de France, en dix Gouvernemens,* 79
§. I. *Le Gouvernement de Guienne & de Gascogne.* ibid
§. II. *Le Gouvernement de Limosin.* 89
§. III. *Le Gouvernement d'Auvergne.* 90
§. IV. *Le Gouvernement du Lionnois.* 91
§. V. *Le Gouvernement de Dauphiné.* 93
§. VI. *Le Gouvernement de Provence.* 96
§. VII. *Le Gouvernement de Languedoc.* 103
§. VIII. *Le Gouvernement de Roussillon.* 108
§. IX. *Le Gouvernement de Foix.* 110
§. X. *Le Gouvernement de basse Navarre, & de Bearn.* ibid

CHAPITRE XIII. *Des Provinces-Unies des Pays-Bas.* 113

ARTICLE I. *Des Provinces-Unies en particulier.* 123
§. I. *Province & Duché de Gueldre,* ibid
I. *Le quartier de Nimegue.* ibid
II. *Le quartier d'Arnhem* ou *le Betuve.* 124
III. *Le quartier* ou *le Comté de Zutphen.* 125
§. II. *Province & Comté de Hollande.* ibid
I. *Vueſtfriſe* ou *Nort-Hollande.* 127
II. *Hollande meridionale.* 128
§. III. *Province & Comté de Zelande.* 132
§. IV. *Province & Seigneurie d'Utrecht.* 134
§. V. *Province & Seigneurie de Friſe.* 135
§. VI. *Province & Seigneurie d'Overyſſel.* 136
§. VII. *Province & Seigneurie de Groeningen, & des Ommelanden.* 137

ARTICLE II. *Des pays qui ſont ſous la Generalité des ſept Provinces.* 138
I. *Brabant Hollandois.* ibid

II. *Le Limbourg Hollandois ou pays d'Outre-Meuse.* 140
III. *La Flandre Hollandoise.* ibid

CHAPITRE XIV. *Des Pays-Bas Catholiques.* 141

ARTICLE I. *Du Duché de Brabant.* 144
§. I. *Quartier de Louvain.* ibid
§. II. *Quartier de Bruxelles.* 145
§. III. *Quartier d'Anvers.* 146

ARTICLE II. *Duché de Limbourg.* 147

ARTICLE III. *Duché de Luxembourg.* 148

ARTICLE IV. *Le Duché de Gueldre.* ibid

ARTICLE V. *Le Comté de Flandre.* 149
§. I. *Quartier de Gand.* ibid
§. II. *Quartier de Bruges.* 151

ARTICLE VI. *Le Comté de Hainaut.* ibid

ARTICLE VII. *Le Comté de Namur.* 152

CHAPITRE XV. *De la Lorraine.* 155

ARTICLE I. *Du Duché de Lorraine.* 156

ARTICLE II *Du Duché de Bar.* 159

CHAPITRE XVI. *De l'Eſpagne.* 161

ARTICLE I. *De l'Eſpagne Septentrionale en huit Provinces.* 166
§. I. *La Galice.* ibid
§. II. *Principauté des Aſturies.* 167
§. III. *Leon.* 168
§. IV. *Biſcaye.* 169
§. V. *Navarre.* 170
§. VI. *Caſtille vieille.* 171
§. VII. *Arragon.* 173
§. VIII. *La Catalogne.* 175

ARTICLE II. *De l'Eſpagne Meridionale en V. Provinces, & quelques Iſles.* 179
§. I. *Le Royaume de Valence.* ibid
§. II. *Murcie.* 180
§. III. *Caſtille nouvelle.* 181
§. IV. *Andalouſie.* 184
§. V. *Le Royaume de Grenade.* 187
§. VI. *Iſles.* 188
I. *Iſle de Majorque.* ibid
II. *Iſle de Minorque.* 189
III. *Iſle d'Yvice.* ibid
IV. *Iſle de Fromentera.* ibid

CHAPITRE XVII. *Du Portugal.* 190

ARTICLE I. *Du Portugal propre en* V. *parties* ou *Provinces.* 192

§. I. *L'entre-Douro & Minho.* ibid.
§. II. *Province de Tra-los-Montes.* 193
§. III. *Province de Beira.* 194.
§. IV. *Province d'Eſtramadure.* ibid
§. V. *Province d'Alentejo.* 196

ARTICLE II. *De l'Algarve.* 197

CHAPITRE XVIII. *De la Savoye.* 199

I. *Duché de Genevois.* 200
II. *Duché de Chablais.* 201
III. *Baronie de Foſſigny* ou *Faucigny.* ibid
IV. *Duché de Savoye.* ibid
V. *Comté de Tarentaiſe.* 202
VI. *Comté de Maurienne.* ibid

CHAPITRE XIX. *De l'Italie.* 203

ARTICLE. I. *De l'Italie Septentrionale, en neuf parties.* 208.
§. I. *Le Piemont.* ibib
§. II. *Le Monferrat Mantouan.* 213

§. III. *Etat de la Republique de Geſnes.* 215
§. IV. *Duché de Milan.* 218
§. V. *Duché de Parme.* 224
§. VI. *Duché de Modene.* 225
§. VII. *Duché de la Mirandole.* 226
§. VIII. *Duché de Mantouë.* 227
§. IX. *L'Etat de la Republique de Veniſe.* 229

ARTICLE II. *De l'Italie Meridionale, en* VIII. *parties.* 237
§. I. *L'Etat de l'Egliſe.* ibid
§. II. *Le Grand Duché de Toſcane.* 246
§. III. *La Republique de Lucques.* 250
§. IV. *Le Royaume de Naples.* ibid
§. V. *La Sicile.* 259
§. VI. *La Sardaigne.* 263
§. VII. *L'Iſle de Corſe.* 264
§. VIII. *L'Iſle de Malte.* 265

CHAPITRE XX. *De la Turquie en Europe.* 267

ARTICLE I. *De la Turquie Septentrionale, en* XI. *parties.* 268
§. I. *La petite Tartarie.* ibid
§. II. *La Baſſarabie.* 269
§. III. *La Moldavie.* 270

§. IV. *La Valaquie.* 271
§. V. *De la Boſſine* ou *Boſnie.* ibid
§. VI. *De la Croacie.* 272
§. VII. *La Morlaquie.* ibid
§. VIII. *La Dalmatie.* 273
§. IX. *La Servie.* 275
§. X. *La Bulgarie.* 276
§. XI. *La Romanie.* ibid

ARTICLE II. *De la Turquie Meridionale*, ou *la Grece en* VII. *parties.* 278
§. I. *La Macedoine.* 279
§. II. *L'Albanie.* 280
§. III. *L'Epire.* 281
§. IV. *La Theſſalie.* ibid
§. V. *L'Achaie.* 282
§. VI. *La Morée.* 283
§. VII. *Les Iſles.* 284
I. *Iſle de la Mer Jonienne.* ibid
II. *Iſles de l'Archipel.* 286

LIVRE III.

DE L'ASIE. 289

CHAPITRE I. *De la Turquie en Asie.* 296

ARTICLE I. *De la Natolie.* 298
§. I. *La Natolie propre.* 299
§. II. *La Caramanie.* 301
§. III. *L'Amasie.* 302
§. IV. *L'Aladulie.* 303

ARTICLE II. *De la Sourie autrefois Syrie.* ibid

§. I. *La Sourie* ou *Syrie propre.* 304
§. II. *La Phenicie.* 305
§. III. *La Judée, Palestine* ou *Terre Sainte.* 306

ARTICLE III. *La Turcomanie en Armenie Majeure.* 307

ARTICLE IV. *Le Diarbeck.* 308
§. I. *Le Diarbeck propre.* 309
§. II. *L'Yerack.* 310
§. III. *Le Curdistan Turc.* 312

CHAPITRE II. *De l'Arab'* ibid

ARTICLE I. *De l'Arabie Petrée.* 314
§. I. *Arabie Petrée Septentrionale.* 315
§. II. *Arabie Petrée Meridionale.* ibid

ARTICLE II. *De l'Arabie deserte.* 316

ARTICLE III. *De l'Arabie heureuse.* 317

§. I. *Le Royaume d'Aden* ou *de Mocha.* ibid
§. II. *Le Royaume du grand Jaman.* 318
§. II. *Etat de l'Emir de Vodana.* 319
§. IV. *Etat de l'Emir de Mascalat.* ibid
§. V. *Etat de l'Emir de Labsa.* ibid
§. VI. *Etat de l'Emir d'el-Catif.* 320

CHAPITRE III, *De la Perse,* 321

La Perse en XIII. *Provinces.* 325
§. I. *Arack-Agem.* ibid
§. II. *Chusistan.* 327
§. III. *Fars, Farsistan,* ou *vraye Perse.* 328
§. IV. *Kirman* ou *Kerman.* ibid
§. V. *Sitgistan* ou *Sigestan.* 330
§. VI. *Sabluſtan* ou *Sableſtan,* ibid

§. VII. *Candahar.* ibid
§. VIII. *Choraſan* ou *Koraßan.* 331
§. IX. *Eſtarabath* ou *Eſtarabad.* ibid
§. X. *Kilan.* 332
§. XI. *Adirbeitzan, Edzerbayan* ou *Azerbeyan.* ibid
§. XII. *Iran* ou *Karabach.* 335

CHAPITRE IV. *De la Georgie* ou *Gurgiſtan.* 336

§. I. *La Mingrelie.* 338
§. II. *Le Carduel* ou *Carthuel.* ibid
§. III. *Le Guriel.* 340
§. IV. *L'Imirette.* ibid

CHAPITRE V. *De la grande Tartarie.* 341

ARTICLE I. *De la Tartarie Septentrionale.* 344

§. I. *L'Aſtracan.* ibid
§. II. *La Circaſſie,* 345
§. III. *Le Bolgar* ou *Bulgar.* 346
§. IV. *Le Caſan.* ibid
§. V. *La Siberie.* 347
§. VI. *Les pays des Tartares Samoyedes* au delà *de l'Oby, des Gruſtinſky, des Oſtiaky, des Tonguſy, des Jakuty, des Bratsky & des Daoury.* 348

TABLE

ARTICLE II. *De la Tartarie Meridionale.* 350

§. I. *Le Mongul.* ibid
§. II. *Les Kalmoucs.* ibid
§. III. *Les Tartares Tubecs, Uſbecs,* ou *de Zagatay.* 351
§. IV. *Le Caſca* ou *Turqueſtan.* ibid
§. V. *Le Tibet.* 352
§. VI *Le Tanchut* ou *Tangut.* ibid
§. VII. *Les Tartares Bogdois* ou *Chinois.* 354

CHAPITRE VI. *De la Chine.* 356

ARTICLE I. *De la terre ferme de la Chine en* XI. *parties.* 362
§. I. *Le Catay ou les Provinces ſeptentrionales de la Chine,* ibid.
I. *Peking ou le Pekely,* ibid.
II. *La Province de Xanſi,* 365
III. *La Province de Xenſy,* ibid.
IV. *La Province de Xantung,* ibid.
V. *La Province d'Honan,* 366
VI. *La Province de Suchuen,* ibid.
VII. *La Province de Leaotung,* 367
§. II. *Le Mangy ou les Provinces meridionales de la Chine,* ibid
I. *La Province d'Huquang,* ibid.
II. *La Province de Nanking,* 368
III. *La Province de Chekiang,* 370

IV. *La Province de Kiangſi*, ibid.
V. *La Province de Fokien*, 371
VI. *La Province de Quantung*, ibid.
VII. *La Province de Quangſi*, 373
VIII. *La Province d'Yunan*, ibid.
IX. *La Province de Queicheu*, ibid.

ARTICLE II. *Des Iſles de la Chine*, 374
§. I. *Iſle Formoſe*, ibid.
§. II. *Iſle de Haynan*, 376
ARTICLE III. *De la preſqu'Iſle de Corée*, 377

CHAPITRE VII. *De l'Inde*, 379

ARTICLE I. *De l'Indoſtan ou Empire du grand Mogol*, 380
§. I. *Le Gouvernement de Delly*, 383
§. II. *Le Gouvernement d'Agra*, 384
§. III. *Le Gouvernement de Lahor, ou de Pengab*, 385
§. IV. *Le Gouvernement d'Aſmere*, ibid.
§. V. *Le Gouvernement du Guzarate ou de Cambaye*, 386
§. VI. *Le Gouvernement de Malova*, 387
§. VII. *Le Gouvernement de Patna*, ibid.

§. VIII. *Le*

§. VIII. *Le Gouvernement d'Elabaſſ, ou Holabaſſ,* Ibid.
§. IX. *Le Gouvernement de Haoud,* 388
§. X. *Le Gouvernement de Multan,* ibid.
§. XI. *Le Gouvernement de Jagannat,* ibid.
§. XII. *Le Gouvernement de Kachemire,* 389
§. XIII. *Le Gouvernement de Cabul,* ibid.
§. XIV. *Le Gouvernemene de Tatta, ou de Sinde,* 390
§. XV. *Le Gouvernement d'Aurengabad,* ibid.
§. XVI. *Le Gouvernement de Varada,* ibid.
§. XVII. *Le Gouvernement de Candiſch,* 391
§. *Le Gouvernement de Talengand,* ibid.
§. XIX. *Le Gouvernement de Baganala, ou le Decan propre,* ibid.
ARTICLE II. *De la preſqu'Iſle Occidentale de l'Inde, ou deça le Gange,* 392
§. I. *Le Royaume de Viſapour,* 393
§. II. *Le Royaume de Golconde,* 395
§. III. *Le Royaume de Biſnagar,* 396
§. IV. *La Coſte de Coromandel,* 397
§. V. *La Coſte de Malabar,* 398

ARTICLE III. *De la presqu'Isle Orientale de l'Inde ou au delà le Gange*, 399
§. I. *Le Royaume d'Ava*, 400
II. *Le Royaume de Pegu*, 401
III. *Le Royaume d'Aracan*, 402
§. II. *Le Royaume de Siam*, ibid.
II. *Le Royaume de Camboya ou Cambodia*, 406
§. III. *Le Royaume de Tunquin*, 407
II. *Le Royaume de la Cochinchine*, 408
CHAPITRE VIII. *Des Isles de l'Asie*, 410
ARTICLE I. *Isles de l'Asie dans l'Ocean*, ibid.
§. I. *De l'Isle du Japon*, ibid.
I. *Isle de Niphon*, 413
II. *Isle de Ximo ou Saicock*, 415
III. *Isle Xicoco ou Tokoesy*, ibid.
§. II. *Des Isles des Larrons, ou de Marie-Anne*, 416
§. III. *Des Isles Philippines ou Manilles*, 417
I. *Isle du Luçon ou de Manille*, 420
II. *Isle de Mindanao*, 422
III. *Isle de Tandaye ou la Philippine propre*, ibid.
IV. *Paragoya*, ibid.
V. *Mindora*, ibid.
VI. *Panay ou Panayotton*, ibid.

VII. *Iſle de S. Jean*, 423
VIII. *Capul*, ibid.
IX. *Masbat*, ibid.
X. *D'Abuyo*, ibid.
XI. *Negros*, ibid.
XII. *Cebu*, ibid.
XIII. *Matan*, ibid.
XIV. *Leyta ou Layta*, 424
§. IV. *Des Iſles Molucques*, ibid.
I. *Iſles Molucques Occidentales ou Iſles Celebes*, 425
L'Iſle Celebes ou de Macaßar, ibid.
Iſle de Salayo ou Salayer de Cabona & de Bouton ou Baton, 426
II. *Iſles Molucques Orientales*, ibid.
Iſle de Gilolo, ibid.
Iſle de Ternate, de Tidor, de Motir, de Machian, ou les vrayes Molucques, 427
Iſle de Caram, 428
Iſle d'Amboine, ibid.
Iſle de Banda, 429
III. *Iſles Molucques Meridionales*, 430
§. V. *Des Iſles de la Sonde*, ibid.
I. *Iſle de Borneo*, 431
II. *Iſle de Sumatra*, 432
I. *Le Royaume d'Achem*, 435
II. *Le Royaume d'Andragiri*, ibid.
III. *Le Royaume de Jamby*, 436

IV. *Le Royaume de Palimbam*, ibid.
V. *Le Royaume de Manincabo*, ibid.
VI. *Le Royaume d'Andrapourra*, ibid.
VII. *Iſle de Java*, 438
§. VI. *L'Iſle de Ceylan, & les Iſles Maldives*,
Iſle de Ceylan ou Ceylon, 443
Iſles Maldives, 445
ARTICLE II. *Des Iſles de l'Aſie dans la mer Mediteranée*, 449
§. *L'Iſle de Cypre*, ibid.
§. II. *Iſle de Rhodes*, 452
§. III. *Scarpento*, 455
§. IV. *Stampalia*, ibid.
§. V. *Lango ou Cos*, 456
§. VI. *Lero*, ibid.
§. VII. *Palmoſa ou Patina*, ibid.
VIII. *Nicaria ou Icaria*, ibid.
§. IX. *Samo ou Samos*, 457
§. X. *Schio ou Scio & Chio*, ibid.
§. XI. *Metelin*, ibid.
§. XII. *Tenedo*, 458

Fin de la Table.

APPROBATION.

J'Ay lû par ordre de Monſeigneur le Chancelier cette *Méthode pour étudier la Geographie* : & il me paroît que malgré la multitude des Ouvrages qui ont été publiez ſur le même ſujet, le Public recevra avec un plaiſir ſingulier & une grande utilité cette nouvelle Deſcription de la Terre, & les reflexions de l'Auteur. Fait à Paris ce 24. Avril 1715. RAGUET.

PRIVILEGE DU ROY.

LOUIS PAR LA GRACE DE DIEU Roy de France & de Navarre, A nos amez & feaux Conſeillers les Gens tenans nos Cours de Parlemens, Maître des Requêtes ordinaires de nôtre Hôtel, Grand Conſeil, Prevôt de Paris, Baillifs, Senéchaux, leurs Lieutenans Civils & autres nos Juſticiers qu'il appartiendra, SALUT. Nôtre bien amé le Sieur A** L** D** F** Nous ayant fait remontrer qu'il ſouhaiteroit faire imprimer & donner au public une *Méthode pour étudier la Geographie*, s'il nous plaiſoit lui accorder nos Lettres de privilege ſur ce neceſſaires, nous lui avons permis & permettons par ces Preſentes de faire im-

primer ladite Méthode en telle forme, marge, caractere, conjointement ou ſeparément, & autant de fois que bon lui ſemblera, & de la faire vendre & débiter par tout nôtre Royaume pendant le tems de ſix années conſecutives, à compter du jour de la date deſdites Preſentes; faiſons défenſes à toutes ſortes de perſonnes de quelque qualité & condition qu'elles ſoient d'en introduire d'impreſſion étrangere dans aucun lieu de nôtre obéïſſance; & à tous Imprimeurs, Libraires & autres d'imprimer, faire imprimer, vendre, faire vendre, débiter, ni contrefaire ladite Méthode en tout ni en partie, ni d'en faire aucuns extraits ſous quelque pretexte que ce ſoit, d'augmentation, correction, changement de titre ou autrement ſans la permiſſion expreſſe & par écrit dudit Sieur expoſant, ou de ceux qui auront droit de lui, à peine de confiſcation des Exemplaires contrefaits, de quinze cens livres d'amende contre chacun des contrevenans, dont un tiers à nous, un tiers à l'Hôtel-Dieu de Paris, l'autre tiers audit Sieur Expoſant & de tous dépens, dommages & intereſts; à la charge que ces Preſentes ſeront enregiſtrées tout au long ſur le Regiſtre de la Communauté des Imprimeurs &

Libraires de Paris, & ce dans trois mois de la date d'icelles, que l'impreſſion de ladite Methode ſera faite dans nôtre Royaume & non ailleurs, en bon papier & en beaux caracteres, conformément aux Reglemens de la Librairie; & qu'avant de l'expoſer en vente il en ſera mis deux Exemplaires dans nôtre Bibliotheque publique, un dans celle de nôtre Château du Louvre, & un dans celle de nôtre très-cher & feal Chevalier Chancelier de France le ſieur Voyſin Commandeur de nos Ordres : le tout à peine de nullité des Preſentes : du contenu deſquelles vous mandons & enjoignons de faire joüir ledit Sieur expoſant ou ſes ayans cauſe pleinement & paiſiblement, ſans ſouffrir qu'il leur ſoit fait aucun trouble ou empêchement. Voulons que la copie deſdites Preſentes qui ſera imprimée au commencement ou à la fin de ladite Methode ſoit tenuë pour dûëment ſignifiée, & qu'aux copies collationnées par l'un de nos amez & feaux Conſeillers & Secretaires foi ſoit ajoûtée comme à l'Original. Commandons au premier nôtre Huiſſier ou Sergent de faire pour l'execution d'icelles tous actes requis & neceſſaires, ſans demander autre permiſſion, & nonobſtant clameur de Haro, Charte Nor-

mande & Lettres à ce contraires. CAR tel eſt nôtre plaiſir. DONNE' à Verſailles le vingt-deuxiéme jour de May l'an de grace mil ſept cens quinze, & de nôtre regne le ſoixante treiziéme. Par le Roy en ſon Conſeil. FOUQUET.

Il eſt ordonné par l'Edit de Sa Majeſté de 1686. *& Arreſts de ſon Conſeil que les livres dont l'impreſſion ſe permet par chacun Privilege, ne ſeront vendus que par un Libraire ou Imprimeur.*

Regiſtré enſemble la ceſſion ſur le Regiſtre N°. 3. de la Communauté des Libraires & Imprimeurs de Paris pag. 946. *n°.* 1218. *conformement aux Reglemens, & notamment à l'Arreſt du Conſeil du* 13. *Aouſt* 1703. *A Paris le* 31. *May* 1715.

ROBUSTEL Syndic.

Et ledit Privilege a été cedé au Sieur Charles Eſtienne Hochereau Libraire à Paris, pour en joüir dans toute ſon étenduë.

METHODE

ires. CAR
Verſailles
ay l'an de
de nôtre
ar le Roy
T.

a Majeſté
eil que les
t par cha-
s que par

Regiſtre N°
Imprimeurs
ement aux
du Conſeil
1715.
ndic.

ur Charles
ris, pour

ODE

Canal de S. Georges
I. de Londay
ANGLETERRE
Londres
Tamise
Douvres
Plimouth
I. de Wicht
LA MANCHE
Darmouth
Cherbourg
Dieppe
le Havre
Seyne
Rouën
Grenesey
Jersey
M. S. Michel
Caën
Normandie
Quesnon
Bret
S. Paul de Leon
S. Malo
Alençon
Bretagne
Rennes
Maine
le Mans
Port Louis
Bell'Isle
Nantes
Loire
Anjou
Angers
Tours
I. de Noirmoutier
Isle d'Yeu
Poitou
Poitiers
I. de Ré
la Rochelle
I. d'Oleron
GOLFE DE
Royan
GASCOGNE
Bourdeaux
Bassin d'Arcachon
Cap de Buch
Bilbao
Fontarabie
S. Sebastien
Bayonne
Echelle
Lieues marines
5 10 15 20
Pampelune
Lieues communes
5 10 15 20 25
ESPAGNE
Gand
Lille
Tournay
Arras
Abbeville
Amiens
Picardie
Beauvais
Champagne
Chartres
Orleans
Blois
Beauce
Sens
Bourges
Berry
Nivernois
Poitou
Blourbonnois
la Marche
Gueret
Limoges
Limosin
Auvergne
Clermont
Perigord
Angoulesme
Xaintonge
Agenois
Quercy
Rodez
Rouergue
Montauban
Agen
Alby
Toulouse
Languedoc
Auch
Gascogne
Pau
Tarbe
Carcassone
Pamiers
Perpignan
Roussillon
Golfe
Narbonne
Pyrenées
Garonne R.

CARTE
DE FRANCE
Dressée
sur les Observations de
Mrs de l'Academie Royale
des Sciences.
Anvers
Malines
Louvain
Gand
Bruxelles
Mons
Lille
Tournay
Arras
Cambrai
Amiens
Picardie
Beauvais
Senlis
Laon
Reims
Soissons
Isle de France
Meaux
Champagne
Chartres
Orleans
Sens
Troyes
Bourges
Berry
Nivernois
Moulins
Chalon
Macon
Bourbonnois
Lionois
Clermont
Auvergne
Lion
Vienne
Grenoble
Dauphiné
Embrun
Rodez
Rouergue
Alby
Toulouse
Languedoc
Cevenes
Orange
Nismes
Montpelier
Cette
Narbonne
Perpignan
Roussillon
Golfe de Lion
Mer Mediterranée
Aix
Marseille
Toulon
I. d'Hyeres
Golfe de Genes
Provence
Antibe
Nice
Savoye
Chambery
Lac d'Alpes
Turin
Pignerol
Casal
Milan
Cremone
Italie
Parme
Boulogne
Florence
Livourne
Piombin
I. d'Elbe
Corse
Genes
Mayence
Treves
Metz
Nancy
Toul
Verdun
Lorraine
Alsace
Strasbourg
Brisach
Danube
Ulm
Fribourg
Basle
Constance
Zurich
Berne
Soleure
Lucerne
Grisons
Inspruck
Inn R.
Munich
Nuremberg
Philipsbourg
Landeau
Allemagne
Ausbourg
Trente
Verone
Mantoue
Po fl.
Besançon
Dijon
Langres
Tonnerre
Auxerre
Nevers
Bourbon
Brionde
Embrun
Orange
Cotat
Avignon
Aix
Marseille
Toulon
Narbonne
Cette
Perpignan
Roussillon
Roses

Canal de S.t George
I. de Londay
ANGLETERRE
Londres
Tamise R.
Douvres
Boulogne
Plimouth
I.le de Wicht
LA MANCHE
Abbeville
Dieppe
Darmouth
Cherbourg
le Havre
Seine R.
Rouen
Grenesey
Jersey
Caën
M.t S.t Michel
Normandie
Quesnan
S.t Paul de Leon
S.t Malo
Alençon
Brest
Bretagne
Rennes
Maine
le Mans
Port Louis
Anjou
Tours
Bell'Isle
Nantes
Loire R.
Angers
Touraine
I. de Noirmoutier
Isle d'Yeu
Poitou
Poitiers
I. de Ré
la Rochelle
I. d'Oleron
Rochefort
GOLFE DE GASCOGNE
Angoulême
Agenois
Royan
Saintonge
Perigueux
Perigord
Bourdeaux
Bassin d'Arcachon
Cap de Buch
Bourdelois
Agenois
Bilbao
Fontarabie
S.t Sebastien
Bayonne
Agen
Auch
Gascogne
Echelle
Lieues marines
5 10 15 20
Pau
Tarbe
Pampelune
Lieues communes
5 10 15 20 25
ESPAGNE
Pyrenées
Garonne R.

METHODE POUR ÉTUDIER LA GEOGRAPHIE.

LIVRE II.

DE LA FRANCE.

CHAPITRE XV.

Situation ; Etenduë : Bornes.

LA FRANCE autrefois la Gaule eſt ſituée entre les 15. & 30. degrez de longitude, & entre les 42. & 52. de latitude Septentrionale, Sa longueur, qui ſe prend du levant au couchant depuis le Conquet en la Baſſe Bretagne juſqu'à Straſbourg prés du Rhein contient environ 200. lieües ; & ſa largeur du

Sud au Nord en a prés de 180. à compter depuis l'extremité du Rouſſillon juſques à Dunkerque. Ses bornes ſont au Septentrion l'Ocean & les païs bas Catholiques : à l'Orient l'Allemagne, le Suiſſe, la Savoye & l'Italie ; au midi la mer Méditerranée & l'Eſpagne ; au couchant l'Ocean Occidental ou Atlantique.

Qualité. Rivieres. Montagnes.

Ce Roïaume eſt un des plus floriſſans de l'univers ; & pour tout dire en un mot il eſt à l'Europe ce que l'Europe eſt aux autres parties du monde. L'air y eſt pur, ſain & temperé : le païs bien peuplé & trés-agreable : la terre extremement fertile en toutes ſortes de grains, en vins excellens & en pluſieurs ſortes de fruits trés-delicats. Il y vient auſſi quantité de ſaffran ; & on y recueille beaucoup de chanvre, de même que du lin, dont on fait de trés-bonnes toiles. Le gibier y eſt d'un trés-bon goût, le beſtail fort commun, & le ſel le meilleur qu'il y ait au monde. La France en fait un trés grand commerce, de même que de vin, d'eau de vie, d'huile d'olives, de ſaffran, de bled, de bœufs, de mules, de mulets, de toiles,

de chapeaux, de camelots, de rubans, de tafetas, & autres etoffes de ſoïe & de laine. Tous ces avantages ſont aſſez voir que la France eſt en general le meilleur païs de l'Europe, qu'elle peut ſe paſſer des autres nations & que les autres nations ne ſçauroient ſe paſſer d'elle que fort difficilement.

Les principales rivieres qui l'arroſent & y facilitent le commerce, ſont la *Loire*, la *Seine*, le *Rhoſne*, la *Garonne*, la *Meuſe*, la *Moſelle*, la *Marne*, la *Saonne*, *la Somme*, la *Dordogne*, la *Charante*, la *Vienne*, & le *Cher*. Il y a auſſi deux fameux Canaux, dont le plus conſiderable eſt celui du Languedoc, qui facilite le tranſport des marchandiſes du Levant dans le Ponant & joint auſſi l'Ocean à la Mediterranée. L'autre eſt celui de Briare à Montargis &qui par le moïen duLoin joint laLoire avec la Seine; les *Montagnes* de France ſont les *Pyrenées* qui la ſeparent de l'Eſpagne: les *Alpes* qui la ſeparent de l'Italie & les *Cevennes* dans la contrée de ce nom qui fait partie du Languedoc. La France a auſſi pluſieurs eaux minerales & des bains trés-ſalutaires, dont les plus conſiderables ſont ceux de Bourbon, l'Archambaut, Bourbon Lancy, Bourbonne, Barbotan, Barege, Ba-

gneres, Baleruc, Forges, Vars, Vichy, & Saint Amand.

Gouvernement.

La France eſt un état purement Monarchique. Les maſles ſeuls y ſuccedent; & comme diſent les François le Roïaume n'y tombe jamais en quenouille. Cette Monarchie eſt fort ancienne & a eu 65. Rois depuis Pharamond qui commença de regner l'an de grace 420. juſques à Louis XIV. du nom qui regne aujourd'hui. Ce Prince eſt fort puiſſant & a porté la France à ce haut point de gloire & de grandeur où elle eſt à preſent. Il joüit de plus de 140. millions de revenu ordinaire, precede tous les autres Rois de l'Europe, & porte la qualité de Roi Trés-Chrétien, & de Fils aîné de l'Egliſe. Il eſt plus qu'aucun autre de ſes predeceſſeurs attaché à la Religion Catholique. Et par la révocation de l'Edit de Nantes, il a aboli dans ſon Roïaume de la Religion Prétenduë Reformée. Le Roïaume de France eſt compoſé de trois Corps, le Clergé, la Nobleſſe & le tiers Etat; mais qui ne tiennent plus comme autrefois d'aſſemblées generales; & qui ſelon toutes les apparences n'en tiendront de long-tems.

Il y a auſſi pour l'adminiſtration de la Juſtice en dernier reſſort des Parlemens & des Conſeils Souverains. Les premiers avoient autrefois une authorité qui bornoit trop celle des Rois; mais Louis XI. fut le premier qui affoiblit ce grand pouvoir parlementaire. Les *Parlemens* & Conſeils Souverains de France ſont ceux de *Paris*, de *Toulouſe*, de *Roüen*, de *Grenoble*, de *Bourdeaux*, de *Dijon*, d'*Aix*, de *Rennes*, de *Pau*, de *Metz*, de *Bezançon*, de *Flandres*, de *Perpignan*, & de *Colmar* en Alzace.

Mœurs. Langue.

Les François ſont d'une taille avantageuſe, & de bonne mine; ils ont l'air libre & dégagé; l'humeur enjouée, & agreable. Ils ſont auſſi fort braves bons ſoldats, ſpirituels, adroits, polis, magnifiques, dans leur train dans leurs feſtins & dans leurs habits. Ils aiment fort les arts, les ſciences, & les exercices du corps où ils réuſſiſſent parfaitement bien: Mais il ne ſe peut rien adjoûter à l'honneſteté & à l'affabilité qu'ils ont pour les étrangers, quoi qu'ils n'en ſoient pas toûjours aimez. Il eſt vrai qu'ils ſont prompts, inconſtans, impatiens dans l'adverſité, & peu circonſ-

pects, pour ne pas dire étourdis dans la bonne fortune & dans leurs avantures particulieres. C'eſt auſſi ce qui leurs attire ſouvent de mauvaiſes affaires, & la haine des étrangers, qui ne les aiment pas trop d'ailleurs par la jalouſie qu'ils ont de leurs bonnes qualitez. La langue Françoiſe a été formée de la Romaine. Preſque tous les actes publics du Roïaume furent faits autrefois en Latin juſqu'à l'année 1535. que le Roy François I. reſſerra la langue Latine dans les écoles. La langue Françoiſe eſt aujourd'hui plus polie que jamais. La plus part des Européens & ſur tout les Septentrionaux l'ont toûjours fort eſtimée, à cauſe de ſon accent, qui n'eſt ni trop grave, ni trop doux. Ses principaux idiomes ſont le François, & le Gaſcon : celui-ci vers le midi, celui-la vers le Nord : C'eſt peut-être pour cette raiſon que les Pariſiens appellent indifferemment Gaſcons tous ceux qui ſont audelà de la Riviere de Loire reſſortiſſans aux Parlemens des Provinces meridionales; & que les Gaſcons comprennent ſous le nom de François tous ceux qui ſont audelà de cette riviere. La langue des bas Bretons & celle des Baſques n'ont rien de commun avec ces deux idiomes, ce ſont des langues particulieres.

Religion. Archevêques, Evêques; & Univerſitez.

La Religion Catholique a toûjours été en France celle de l'état depuis l'an de grace 496. que le Roi Clovis I. du nom ſe fit Chrétien; elle y eſt même aujourd'hui la ſeule depuis que Louis XIV. aujourd'hui regnant a revoqué le fameux Edit de Nantes qui y avoit toleré la Pretenduë reformée. La Religion Catholique a en France dix-huit Archevêchez & cent neuf Evêchez, les *Archevêchez* ſont *Lion* auquel eſt attaché la Primatie du Roïaume: *Sens*, *Paris*, *Rheims*, *Cambrai*, *Roüen*, *Tours*, *Bourges*, *Bourdeaux*, *Auch*, *Toulouze*, *Narbonne*, *Arles*, *Aix*, *Ambrun*, *Vienne*, *Bezançon* & *Alby*. Les Evêchez ſont à cinq prés touſſuffragans de ces Métropoles. L'Archevêque de Lion en a quatre, ſçavoir ceux d'*Autun*, de *Langres*, de *Mâcon*, & de *Chaalon* ſur Saone. Sens trois, *Troies*, *Auxerre*, *Nevers*, auſquels quelques uns adjoûtent un quatriéme, ſçavoir; celui de *Bethelem* transferé à Clamecy en Nivernois, mais qui eſt à la nomination du Duc de Nevers & non du Roy de France. Paris en a quatre, *Chartres*, *Orleans*, *Meaux* & *Blois*.

Rheims huit, *Soiſſons*, *Laon*, *Chaalons* ſur *Marne*, *Noyon*, *Beauvais*, *Amiens*, *Senlis* & *Boulogne*. Cambrai quatre, *Arras*, *Tournai*, *Saint Omer* & *Namur* qui eſt dans les païs bas Autrichiens. Roüen, ſix, *Bayeux*, *Evreux*, *Avranches*, *Sées*, *Lizieux*, *Coutances*. Tours onze, *Le Mans*, *Rennes*, *Angers*, *Nantes*, *Cornouaille* ou *Quimpercorentin*, *S. Pol de Leon* *Vannes*, *S. Malo*, *S. Brieux*, *Treguier*, & *Dol*. Bourges cinq, *Clermont*, *Limoges*, *S. Flour*, le *Puy* quoi qu'inmediat du Pape & *Tulles*. Bourdeaux neuf, *Poitiers*, *Saintes*, *Angoulême*, *Perigueux*, *Agen*, *Condom*, *Sarlat*, la *Rochelle* & *Luçon*. Auch dix, *Dax*, *Aire*, *Bazas*, *Bayonne*, *Comminges*, *Conſerans*, *Lectoure*, *Leſcar*, *Oleron* & *Tarbes*. Toulouſe ſept, *Pamiers*, *Mirepoix*, *Montauban*, *Lavaur*, *S. Papoul*, *Lombez* & *Rieux*. Narbonne dix, *Carcaſſone*, *Aleth*, *Beziers*, *Agde*, *Lodeve*, *Montpellier*, *Nîmes*, *Uſez*, *S. Pons* de Tommiers & *Alais*. Arles quatre, *Marſeille*, *Orange*, *S. Paul Trois Chaſteaux* & *Toulon*. Aix cinq, *Apt*, *Riez*, *Frejus*, *Gap*, *Siſteron*. Ambrun ſix, *Digne*, *Glandeve*, *Vence*, *Senez*, *Graſſe* & *Nice* dans les Etats du Duc de Savoye. Vienne ſix, *Valence*, *Die*, *Grenoble* & *Viviers*, Geneve à Annecy, & Saint Jean

de Maurienne ſont à la nomination du Duc de Savoye. Bezançon trois, *Bellay*, *Lauſanne* & *Fribourg* en Suiſſe, *Basle* auſſi en Suiſſe. Alby, cinq, *Caſtres*, *Mende*, *Rodez*, *Cahors* & *Vabres*. Il y a auſſi les Evêchez de *Metz*, *Toul* & *Verdun* ſuffragans de Trier ou Treves en Allemagne; l'Evêché de *Strasbourg* ſous la Metropole de Mayence auſſi en Allemagne; & celui de *Perpignan* qui dépend de l'Archevêché de Tarragone en Eſpagne. Dans tous ces Archevêchez & Evêchez. Il y a 122000. Cures ou Paroiſſes 1370. Abbayes, 12456. Prieurez, 262. Commanderies de Malte, 154000. Chapelles ayant Chapelains. Et 163. Abbayes de Religieuſes, 14953. Convens de Dominicains, Franciſcains, Auguſtins, Carmes, Chartreux, Celeſtins, Benedictins, Jeſuites & autre Religieux. Tous ces Eccleſiaſtiques ſeculiers & reguliers ont de revenu annuel plus de 320. millions de livres, ce qui fait le tiers du revenu de tout le Royaume, & rend le Clergé beaucoup plus riche que le Roi même, le plus riche Prince de l'Europe. Les *Univerſitez* de France au nombre de dix-ſept, ſont *Paris*, *Toulouſe*, *Bourdeaux*, *Poitiers*, *Orleans*, *Bourges*, *Angers*, *Caën*, *Montpellier*, *Cahors*, *Nantes*, *Rheims*, *Valence*, *Aix*, *Perpignan*, *Doüay* & *Beſançon*.

Diviſion.

La France a été diviſée par pluſieurs auteurs en douze gouvernemens generaux ſous leſquels ils reduiſoient toutes ces Provinces. Ces gouvernemens furent établis en 1614. dans le tems de l'aſſemblée des Etats generaux du Royaume à Paris ; mais comme ils ne durerent que quelques mois, on ne s'en ſert plus aujoud'hui pour la diviſion de ce Royaume. La ſeule qui ſoit en uſage eſt celle qui s'en fait en trois parties *Septentrionale, mitoyenne & meridionale*, qui contiennent enſemble 37. gouvernemens militaires ou de Provinces. De ces Gouvernemens il y en a ... dans la premiere partie, 15. dans la deuxiéme, & 10. dans la troiſiéme : ceux de la premiere ſont Paris, l'Iſle de France, Normandie, Havre de grace, Picardie avec Artois, Dunkerque, Flandres ou Païs Conquis, Champagne, Mets & Verdun, Toul, de la Sarre, & Alſace. Les gouvernemens de la partie mitoyenne, ſont la Franche-Comté ou Comté de Bourgogne, Duché de Bourgogne, Nivernois Bourbonnois, la Marche, Berry, Orleanois, Touraine, Maine & Perche, Bretagne, Anjou, Saumurois, Poitou,

Aunis, Saintonge avec Angoumois. Ceux de la partie meridionale ſont, Guienne, Limoſin, Auvergne, Lionnois, Dauphiné, Provence, Languedoc, Rouſſillon, Foix, Baſſe Navarre & Bearn.

ARTICLE I.

DE LA PARTIE SEPTENTRIONALE DE FRANCE

§. I.

Le Gouvernement de Paris.

CE Gouvernement eſt mis le premier de tous, à cauſe de la dignité de la ville qui le compoſe. Cette ville, la capitale du Roïaume, eſt une des plus peuplées, & la mieux policée de toute l'Europe. Elle eſt ſituée ſur la Seine qui la diviſe ordinairement en trois parties, qu'on nomme la Cité, la Ville & l'Univerſité; mais l'Iſle Nôtre-Dame ou de Saint Louis en fait une quatriéme. La Cité, la plus ancienne, mais la plus petite, comprend l'Iſle du Palais. Elle eſt ſituée entre les deux autres avec leſquelles elle communique par pluſieurs ponts, dont les principaux ſont ceux de Nôtre-Dame, de S. Michel, le Pont neuf & le Pont aux Changes. Ce qu'il y a de plus particulier, eſt l'Egliſe

Metropolitaine de Nôtre-Dame ; le Palais, où ſont le Parlement & pluſieurs autres Cours ſuperieures, la Sainte Chapelle & l'Hôtel-Dieu extraordinairement riche. L'Egliſe de Nôtre-Dame eſt un bâtiment gotique, mais grand & majeſtueux. Sa longueur eſt de ſoixante-ſix toiſes, ſa largeur de vingt-quatre, & ſa hauteur de dix-ſept : il eſt ſoutenu par cent vingt gros pilliers ; la Chapelle dédiée à la ſainte Vierge eſt conſiderable par ſes riches ornemens & par pluſieurs lampes d'argent, dont il y en a une qui a la figure d'un navire, que Paris prend pour ſes armes ; & enfin par la devotion & le concours du peuple. La façade ou frontiſpice de cette Egliſe a quelque choſe de magnifique par ſon élevation & par ſa ſculpture ; on y voit les ſtatuës de vingt-huit Rois, prédeceſſeurs de Philippe Auguſte. Sur les deux angles qui terminent cette façade il y a deux groſſes tours quarrées, qui ſervent de clocher. On y monte par 139. degrez de pierre de taille, & l'on va d'une tour à l'autre par deux galeries dont tous les appuis ſont de ſculpture : dans celle qui eſt du côté du Palais Archiepiſcopal, on monta en 1682. une cloche de neuf pieds de haut ſur vingt-cinq de tour, & peze 31000. livres. Le

Roi la nomma Emmanuel. Cette Egliſe qui étoit ſous l'Archevêché de Sens fut érigée en Métropolitaine par le Pape Gregoire XV. à la priere de Louis XIII. en 1622. ſon Archevêque eſt fort riche & depuis quelques années Duc & Pair de France. Le Palais contient le Parlement & pluſieurs autres Cours. Ce Parlement eſt le premier le plus ancien & le plus étendu de tout le Roïaume; il en comprend preſque le tiers, eſt le ſeul qui connoiſſe des affaires des Pairs & a beaucoup d'autres Prerogatives. L'Egliſe de la Sainte Chapelle a un trés-beau vitrage & ſes Chanoines dépendent immediatement du Pape. La partie de Paris qu'on nomme proprement la Ville, eſt la plus grande & occupe le terrain plat du rivage Septentrional de la Seine, elle eſt plus baſſe que les autres parties & bâtie la derniere. Il y a quantité d'Egliſes, de Palais & d'Hôtels. Le Louvre avec les Tuilleries, le Palais Royal, la belle Place Royale où eſt la Statuë Equeſtre de Louis XIII. La Baſtille avec l'Arcenal. La belle Egliſe de S. Louis de la ruë ſaint Antoine, le Pont-Neuf où eſt la Statuë Equeſtre du Roy Henri IV. & un des plus beaux de toute l'Europe, ſont les principales choſes qu'on y remarque. L'Univerſité la troiſiéme partie de Pa-

ris plus élevée que les autres, & qui contient aujourd'hui le Fauxbourg S. Germain, plus grand que beaucoup de bonnes Villes porte le nom de l'Univerſité qu'elle contient. Cette Univerſité eſt la premiere de l'Europe à cauſe de ſa Faculté de Theologie. La fameuſe & illuſtre Maiſon de Sorbonne y tient le premier rang & celle de Navarre le ſecond. Les autres choſes qu'on remarque dans cette partie ſont le Palais d'Orleans autrefois Luxembourg : l'Hôtel Royal des Invalides parfaitement bien bâtie : l'Obſervatoire, le Val de Grace avec ſon beau Dôme, les Abbaïes de S. Germain, de ſainte Genevieve, de S. Victor. Les Hôtels de Condé, de Conti & autres.

§. II. *Le Gouvernement de l'Iſle de France.*

Aſſez fertile & une des plus agreables Provinces du Royaume, tire ſon nom de ſa ſituation entre la Seine, l'Oiſe & la Marne, dont elle eſt comme iſolée. Elle comprend le pays de l'Iſle de France propre, du Vexin François, du Beauvoiſis, du Noyonnois, du Laonnois, du Soiſſonnois, du Valois, de la Brie Françoiſe, du Gaſtinois François, du

Hutepoix, du Thimerais & du Mantois, dont les huit premiers ſont au Septentrion de la Seine & les quatre autres à ſon Midi. L'Iſle de France propre, a *ſaint Denis* petite ville fameuſe par la Sepulture des Rois & des Reines de France. Elle eſt à une lieüe & demie de Paris & a une celebre Abbaye dont la Menſe Abbatiale a été unie à la Communauté des Filles de S. Cyr prés de Verſailles. *Montmorenci* Bourg qui a donné ſon nom à une des plus illuſtres Maiſons de France, appartient aujourd'hui à Monſieur le Prince de Condé. *Vincennes* Maiſon Royale avec un trés-beau Parc. *Dammartin*, *Luſarche & Charenton*, *Chelle* fameuſe Abbaye de Filles.

2. Le Vexin François a *Pontoiſe* auſſi nommé du Pont qu'elle a ſur cette riviere. C'eſt une aſſez bonne Ville & un grand paſſage. *Chaumont*, *Magni*.

3. Le *Beauvoiſis* a *Beauvais* aſſez bonne ville ſur le Terin, & le Siege d'un Evêque qui eſt Comte & Pair de France. Il y a auſſi un Preſidial, & un Bailliage. *Clermont* petite ville qui a donné le commencement à la Maiſon Royale de Bourbon, *Cagni* ou Bouflers Duché.

4. Le Noyonnois contient *Noyon* ville Eſpiſcopale dont l'Evêque eſt auſſi Comte & Pair de France & d'ou l'he-

resiarque Jean Calvin étoit natif. *Chauny* est une assez jolie petite ville.

5. Le Lannois a *Laon* ville Episcopale dont l'Evêque est second Duc & Pair de France ; *Nôtre-Dame de Liesse* fameuse par la dévotion qu'on y a pour la Sainte Vierge. *Corbigny* ou *saint Marcou* où les Rois de France vont aussi-tôt aprés leur Couronnement pour y obtenir par l'entremise de ce Saint la puissance de guerir des écrouelles.

6. Le Soissonnois a pour capitale *Soissons* sur l'Aisne avec titre de Comté. Elle est assez grande, riche & le Siege d'un Evêque qui couronne les Rois en l'absence de l'Archevêque de Rheims dont il est premier suffragant. Elle a aussi une Generalité, & dans la premiere race des Rois de France elle étoit la capitale d'un Roïaume, qui portoit son nom, *Veilly*, *Brie Comte Braine*, *Cœuvres* ou *Estrées* Duché.

7. Le Valois a *Crespy* petite ville & capitale, *Senlis* Evêché, *Compiegne* fort jolie ville au confluent de l'Aisne & de l'*Oise*, les Rois de France y ont un assez beau Château, *la Ferté milon*, *Villiers-Costerets* belle Maison à Monsieur le Duc d'Orleans, *Pont S. Maxences* ; Bourg sur l'Oise & grand passage, *Chantilly* Bourg avec une fort belle Maison au Duc d'Eguien.

8.

8. La Brie Françoiſe, pour la diſtinguer de la Champenoiſe, fait les bons fromages que l'on eſtime tant à Paris. *Brie Comte Robert* en eſt la capitale. *Lagny* ſur la Marne. *Corbeil* dont la partie qui eſt au midi de la Seine eſt dans l'*Hurepoix*. *Rozay*. *Villeneuve-S. George*.

9. Le Gaſtinois François, pour le diſtinguer de celui qui eſt dans l'Orleanois, a *Melun* aſſez belle & aſſez bonne ville, que la Seine diviſe comme Paris en trois parties. Il y a un Preſidial & un Baillage. *Nemours* jolie petite ville & Duché ſur le Loin. *Fontainebleau* belle Maiſon Royale à trois quarts de lieuë de la Seine, avec une grande forêt pleine de cerfs & d'autres bêtes fauves. *S. Mathurin*. *Chaſteau Landon*. *Milly*, bourg avec un beau château. *Moret*. *Pont-ſur Yonne*. *Courtenay* Principauté.

10. Le Hurepoix a *Dourdan* bonne petite ville ſur l'Orge, où l'on fait beaucoup de bas de laine. *La Ferté-Alais*, *Chaſtres*, *Linas*, *Montlhery Longjumeau*, *Meudon* bourg très-agreable, avec un très-beau chaſteau, qui a été au grand Cardinal de Lorraine, & beaucoup après lui à M. Servien, à M. de Louvois, des heritiers duquel feu M. le Dauphin l'avoit eu, & apartient aujourd'hui au Roi.

11. Le Thimerais autrefois du Per-

che, a *Chasteauneuf*, *Senonches*, *Bressole*.

12. Le Mantois, fertile en bons vins, a *Mante* sur la Seine, ville assez bonne & le Siege d'un Presidial. *Dreux* la plus ancienne ville de France. *Meulan*. *Montfort-l'Amaury*. *Poissy* sur la Seine est un bon bourg, où se tint en 1561. un fameux Colloque entre quelques Prelats & quelques Docteurs Catholiques d'une part, & Theodore de Beze avec quelques Ministres Calvinistes de l'autre. *Anet* avec une très-belle maison qui appartenoit aux Ducs de Vendôme. *S. Germain en Laye* sur la Seine à 4. lieuës au dessous de Paris, a une très-belle Maison Royale, qui a vû naître les Rois Henry II. Charles IX. & le feu Roi Louis XIV. Le Roi d'Angleterre Jacques II. y a fait sa demeure. *S. Cloud* sur la même riviere, à deux lieuës au dessous de Paris, a été érigé, il n'y a pas long-tems, en Duché-Pairie pour l'Archevêque de Paris, qui en est Seigneur. M. le Duc d'Orleans y a une très-belle maison. C'est là que le Roi Henri III. fut tué par Jacques Clement. *Versailles* à quatre lieuës de Paris est situé dans un terroir sec & sablonneux, mais où l'art a forcé la nature. Le Château est non seulement la plus belle Maison de France, mais encore l'abregé de tout ce qu'il y a de beau; de

riche,& de rare au monde. Tout ce qu'on a dit des ſept merveilles de l'antiquité n'en approche pas, & jamais la poſterité ne croira ce que cette ſuperbe Maiſon a coûté. C'eſt un chef d'œuvre des plus fameux Architectes, Peintres & Sculpteurs. La magnificence de chaque appartement efface ce qu'il y a de plus rare dans les Païs étrangers, & les ſeules Ecuries y ſont plus belles que beaucoup de Palais de pluſieurs Princes de l'Europe, les jardins, les parterres, les baſſins, les jets d'eau & les aqueducs n'y ſont pas moins admirables ; mais ce qu'il y a de plus ſurprenant, c'eſt que les machines dont on ſe ſert pour faire joüer les eaux leurs donnent en l'air mille differentes formes trés-agreables. On y apperçoit des allées d'eau, des arcs de triomphe, des pavillons, des berceaux, des théatres, des montagnes, & mille autres choſes qui charment ceux qui les voyent. Les plus beaux baſſins ſont ceux de Cerés, de Flore, d'Appollon & de Bachus; La ſalle des feſtins, la colonnade, le labyrinthe & le parterre d'eau ſont auſſi des choſes qui meritent d'eſtre vües de même que Trianon, la Menagerie, & la magnifique & ſuperbe Chapelle que le Roy y a fait faire depuis quelques années. Verſailles

eſt le lieu de la demeure ordinaire de Louis XIV. aujourd'hui regnant, qui n'a rien épargné pour le mettre dans la magnificence, où il eſt apreſent. On fait état qu'il y a depenſé plus de deux cens millions; & que ſans parler de l'or, de l'argent, du marbre, du bronze, de la porcelaine fine, du criſtal, des glaces fines de Veniſe & d'une infinité d'autres choſes trés-riches & trés-rare, il y a pour plus de 30. millions de plomb ſous terre. On aura ſans doute de la peine à le croire, cependant, il n'y a rien de plus vrai, & je conſeille aux perſonnes qui aiment à voyager de finir leurs voyages par cette ſuperbe & charmante Maiſon, parce que s'il l'avoient veüe une fois, tout le reſte leurs paroîtroit peu de choſe. Verſailles eſt l'abregé des merveilles du monde & vaut plus que toutes les Maiſons Royales de l'Europe enſemble. *Marly* à trois quarts de lieües de Verſailles eſt un fort beau Château où le Roi d'aujourd'hui va de tems en tems paſſer quelques jours. *Saint Cyr* dans le Parc de Verſailles eſt une Communauté de Filles Nobles, qui doit ſon établiſſement à Madame de Maintenon.

§. III. *Le Gouvernement de Normandie.*

Ce Gouvernement contient preſque toute la Province, qui a eu autrefois des Ducs fameux dans l'Hiſtoire. Il eſt un des plus importans du Royaume à cauſe de ſa ſituation ſur la Mer, du commerce de ſes Habitans, & de la fertilité de ſon terroir. Il n'y a point de païs en France, où les pâturages ſoient meilleurs, & où l'on cueille plus de pomes & de poires. Ces fruits ſervent à faire du cidre & du poiré pour la boiſſon ordinaire des habitans, parce que le Terroir n'y produit preſque pas de vin. Les Normans ont beaucoup d'eſprit, d'adreſſe, & d'induſtrie : ils ſont braves, laborieux, menagers & ſe pouſſent fort dans les armes. Ce qu'on leurs reproche eſt d'aimer trop les procés, & de n'eſtre pas aſſez religieux obſervateurs de leur parole, ni même de leurs ſermens. Ils ont un Parlement & un Archevêché à Roüen leu Capitale, ſix Evêques qui ſont ſuffragans de leur Metropole & trois Generalitez ou Bureaux de Treſoriers. La Normandie eſt arroſée de pluſieurs rivieres ; mais la plus conſiderable de toutes eſt la Seine, qui la traverſe. Sa diviſion eſt en haute & baſſe Normandie, ſubdivi-

ſées en ſix grands de Bailliages dont il y en a trois dans la premiere & autant dans la ſeconde, ceux de la premiere ſont Roüen, Giſors, Evreux, ceux de la deuxiéme, ſont Caën, Coutance & Alençon.

Haute Normandie en trois Bailliages.

Ces trois Bailliages, ſont ceux de Roüen, de Gizors & d'Evreux, qui contiennent preſque tout le païs de Caux, les campagnes de Neubourg & de Saint André; & le païs de Bray, du Vexin Normand, d'Ouche, du Lieuvin & du Roumois.

1. Le Bailliage de *Roüen* tire ſon nom de ſa Capitale, qui l'eſt auſſi de toute la Province. Cette Ville avec un Port ſur la Seine eſt grande riche, bien peuplée, fort marchande, le Siege d'un Parlement, d'un Archevêché & d'une Generalité: Son Egliſe Métropolitaine eſt fort vaſte & a dans une de ſes Tours une cloche prodigieuſement groſſe. Elle peſe tout au moins 36000. livres a 30. pieds de tour par le bas & ſe nomme George d'Amboiſe du nom d'un Cardinal & Archevêque de Roüen, qui la fit fondre en 1501. *Ponteau de Mer*, *Honfleur*, *Quillebeuf* ou s'arreſtent & dé-

chargent les gros Vaiſſeaux qui ſont chargez pour Roüen. *Elbeuf*, *Pont-de l'Arche*, *Pont-l'Evêque* dont les Fromages ſont aſſez eſtimez. *Louviers*, *Gaillon* belle Maiſon à l'Archevêque de Roüen, *l'Illebonne*, *Dieppe* avec un bon Port ſur la mer fait beaucoup d'ouvrages d'ivoire & un aſſez bon commerce par mer. Le fameux Comté, *Neufchâtel*, *Aumale* Duché, *Caudebec* ſur la Seine, fameux par ſes bons chapeaux. *Arques*, *Treport*, S. *Valery* en Caux, *Forget* Bourg renommé pour ſes eaux minerales.

2. Le Bailliage de Giſors a *Giſors* ſur l'Epte, *Andely*, *Lions*.

3. Le Bailliage d'Evreux a *Evreux*, Comté & Eveſché ſur l'Iten; *Liſieux* Ville Epiſcopale dans le plus beau païs de la Normandie; *Beaumont* le Roger, *Vernon*, *Neufbourg*, S. *André*, *Harcour*, *Conches*, *Breteuil*, *Yvri* renommé pour la bataille que Henri IV. y gagna ſur les Troupes de la Ligue en 1590.

Baſſe Normandie en trois Bailliages.

Ces Bailliages ſont ceux de Caën, de Coutances & d'Alençon, qui comprennent le païs ou la campagne de Caën. Les païs de Beſſin, de Coutantin, d'Au-

ge, d'Avranchin, des Marches ou du Houlme & de Boſcage.

1. Le Bailliage de Caën a *Caën* la deuxiéme ville de Normandie ; elle eſt belle, riche, bien peuplée aſſez grande & le Siege d'une Generalité de même que d'une Univerſité fort celebre pour la Theologie ; Caën eſt ſitué ſur l'Orne & paſſe pour la capitale de baſſe Normandie. *Bayeux* Evêché, *Falaiſe*, la *Guibray* qui en eſt comme le Fauxbourg a de trés belles Foires. *Vire*, *Tury*, *Thorigny*.

2. Le Bailliage de Coutances a *Coutances* ville Epiſcopale ſur le Bard qui ſe perd un peu audeſſous dans la Soule. *Avranches* Evêché, *Cherbourg* ſur la mer, *Valogne*, *Granville* avec un Port ſur la mer avoit un aſſez bon château, mais qui a été démoli. *Carentan*, *S. Lo*, *Pontorſon*, *S. Michel* fameuſe Abbaye ſur un rocher fort élevé au milieu de la mer. *Beaumont*, *Mortain*, *Iſle de Chauſſey*

3. Le Bailliage d'Alençon a *Alençon* Duché & aſſez bonne ville ſur la Sarte. Il y a une Generalité ; *Sées* petite ville Epiſcopale ſur la riviere d'Orne. *Domfront* que quelques auteurs mettent mal dans la Province du Maine, peut-être à cauſe qu'elle dépend de l'Evêché du Mans.

§. IV.

§. IV. *Le Gouvernement du Havre de Grace.*

Ce Gouvernement contient une petite partie du païs de Caux. Le *Havre de Grace* à l'embouchure de la Seine dans la Manche, qui y fait un Port en eſt la capitale & une ville trés-forte, marchande, bien bâtie, de même qu'un dés quatre départemens de la Marine de France ſur l'Ocean. *Harfleur* ſur la Seine, *Montivilliers*. *Feſcam* riche Abbaye près de la Mer.

§. V. *Le Gouvernement de Picardie & d'Artois.*

Ces deux Provinces ſont jointes enſemble dans un même Gouvernement, qui eſt trés fertile en bled. Il n'y croît point de vin. Mais on y fait de trés-bonne bierre, ſur tout à Arras & à S. Omer.

I. *Picardie.*

Cette Province à beaucoup de Nobleſſe, & des Habitans fort braves, mais fort prompts, opiniaſtres & addonnez à la bonne chere, d'où vient le proverbe qui dit tête & feſte de Picard. Elle étoit autrefois plus grande & con-

tenoit le Beauvaiſis, le Noyonois, le Laonois, le Soiſſonois, & le Valois, qui ont été joints au gouvernement de l'Iſle de France, la Somme eſt la principale de ſes Rivieres. Elle y a ſon cours entier, ne gele jamais en hyver, & ne diminüe point en eſté. Cette Province reſſortit au Parlement de Paris & ſe diviſe en haute & baſſe Picardie. La haute comprend le Tierache, le Vermandois le Santerre, & l'Amienois. La Baſſe à le Vimeux, le Ponthieu, le Boulonois & le païs reconquis.

Haute Picardie en quatre parties.

1. Le Tierache a pour capitale *Guiſe* aſſez bonne & aſſez jolie ville ſur la Serre, elle a un Preſidial & a eu des Ducs de la deuxiéme branche de la Maiſon de Lorraine, qui ſont fort celebres dans l'Hiſtoire; celui qui fut Chef de la Ligue à été aſſaſſiné à Blois par l'ordre de Henri III. qu'il vouloit déthroner. *La Fere* jolie ville dans une Iſle de l'Oiſe la *Capelle*, *Ribemont*, *Moncornet*, *Marle*, *Vervins* petite ville fameuſe par le Traité de Paix, qui s'y conclut en 1598. entre la France & l'Eſpagne.

2. Le Vermandois a S. *Quentin* aſſez jolie & aſſez bonne ville ſur la Somme

qui a sa source un peu audessus. Elle fut prise par les Espagnols en 1557. aprés le gain de la bataille de S. Laurent & renduë par la Paix de Catteau Cambresis. *Ham*, *Vermand*, *S. Simon* Duché Païrie, *le Cattelet*.

3. Le Santerre, païs le plus fertile de toute la Picardie, a *Perrone* petite ville mais forte sur la Somme, *Mondidier*, *Roie*, *Nesle*, *Lihons*, *Encre* ou *Albert*, Bray.

4. L'Amienois a *Amiens* sur la Somme ville assez grande, forte, bien peuplée & la capitale de toute la Province. Les Espagnols la surprirent en 1597. Mais Henri IV. la reprit peu de tems aprés, & y fit bâtir une [illegible]ne Citadelle. Il y a un Evêque, une Generalité & un Presidial. *Dourlens sur l'Authie*, *Corbie*, *Pecquigni*, *Poix*, & *Conti* Principautez.

Basse Picardie en quatre parties.

1. Le Vimeux où sont S. *Valery* Bourg assez marchand sur la Somme qui s'y perd un peu audessous dans la Manche, *Oisemont*, *Senerpon*, *Augst*, *Ganache* lieu de la naissance du celebre Vatable Sçavant Professeur en Langue Hebraïque.

2. Le Ponthieu autrefois fameuse Comté a pour capitale *Abbeville*, belle &

bonne ville ſur la Somme. C'eſt le lieu de la naiſſance des fameux Geographes Nicolas & Guillaume Sanſon, Pierre du Val & Philippe Briet Jeſuite. *Monſtreuil* ſur la Canche, qui un peu audeſſous ſe jette dans la mer, a un aſſez bon Château. Le *roſtoy*, *Pont de Remy*, *S. Riquier*, *Ruë*, *Creſſy* ou *Crecy* eſt connu par la bataille fatale de 1346. qui ſe donna en ſon voiſinage entre le Roy Philippe de Valois & Edoüard III. Roy d'Angleterre, où plus de 30000. hommes de l'armée de France furent tuez & le reſte mis en fuite.

3. Le Boulonois autrefois celebre Comté a *Boulogne* ville Epiſcopale ſur la Liane, qui ſe perd un peu audeſſous dans la Manche. Depuis Louis XI. les Rois de France à leur avenement à la Couronne ont accoutumé d'offrir à Nôtre-Dame de Boulogne un Cœur d'or maſſif du poids de deux mil écus d'or. *Eſtaples*, *Ambleteuſe*, ou le Roi Jacques II. débarqua en 1688. *Montulin.*

4. Le païs reconquis a *Calais* ſur la Manche à ſept lieües & un quart de Douvres en Angleterre. Cette Ville eſt forte, marchande, bien peuplée & le grand paſſage de Paris à Douvres & à Londres. *Oie*, *Guiſnes*, *Fort de Nieulai*,

Ardres Seigneurie autrefois du Boulonois.

II. *Artois.*

En titre de Comté & autrefois la ſixiéme Province des dix-ſept des Païs Bas, eſt trés-fertile en grains, & comprend treize Contrées qui ſont: La Gouvernance d'Arras, l'Avocatie de Bethune, le Comté de S. Paul, les Regales de Terouenne & les Bailliages d'Aire, S. Omer, Heſdin, Lillers, Lens, Bapaume, Aveſne & Aubigny. *Arras* ſur la Scarpe en eſt la Capitale, où eſt un Conſeil Superieur pour toute la Province, elle eſt aſſez grande, trés-forte & le Siege d'un Evêque Suffragant de Cambrai: Les François la prirent en 1640. Mais les Eſpagnols qui l'aſſiegerent en 1654. furent obligez d'en lever le Siege. La bierre d'Arras eſt aſſez eſtimée. *S. Omer* eſt une belle & forte ville ſur l'Aa, il y a auſſi un Evêché, & on y fait pareillement de trés-bonne bierre. Cette ville fut priſe en 1677. par Monſieur le Duc d'Orleans, aprés la défaite de l'armée des alliez prés de Mont-Caſſel & fut cedée à la France par la Paix de Nimegue. *Aire* ſur la Lis eſt une place trés-forte & entourée de marais, qui la rendent preſqu'inacceſſi-

ble. Le Marêchal d'Humieres la prit en 1676. & elle fut auſſi cedée aux François par la Paix de Nimegue. *Bethune* en titre de Comté, *Heſdin* & *Bapaume*, ſont de petites villes aſſez fortes. *Renſy*. *S. Venant*. *S. Paul* Comté, *Lillers*. *Teroüenne* autrefois ſi fameu ne montre à preſent aucuns reſtes de ce qu'elle a été. Charles-Quint la fit démolir en 1553. & l'on connoît à peine l'endroit où elle étoit bâtie. *Lens* ſur le Souchet aujourd'hui méchant Bourg, eſt connu par la mort du Vaillant Marêchal de Gaſſion, qui y fut tué en l'aſſiegeant l'an 1647. & par la Victoire que feu Monſieur le Prince de Condé y remporta ſur l'Archiduc en 1648.

§. VI. *Le Gouvernement de DunKerque.*

Ce Gouvernement ne contient que Dunkerque ſituée ſur la Mer du Nord & dans le Comté de Flandres ; elle étoit extremement forte par mer & par terre. mais le Roi pour le bien de la Paix en a fait raſer les fortifications & combler le Port. Elle eſt bien peuplée & fort marchande. Le deffunt Vicomte de Turenne la prit en 1658. après la bataille qu'il gagna ſur Dom Juan d'Autriche, & comme on étoit convenu avec les

Anglois qui l'assiegeoient par mer de la leurs remettre, elle passa déslors sous leur domination : Mais en 1661. Charles II. Roi d'Angleterre la vendit au Roi de France, qui depuis en avoit fait une des meilleurs Places des Païs-bas, & rendu l'entrée de son Port plus facile qu'elle n'étoit auparavant. Ce Port étoit défendu par deux bons forts ou risbans avec une bonne Citadelle. Mais toutes ces fortifications ont été demolies depuis le Traité d'Utrecht. Cependant, on a commencé depuis ce tems-là au Fort de *Mardick* un Canal très magnifique & très-commode, qui doit se rendre à la Ville neuve de Dunkerque ce qui pourra empecher la ruine de cette ville. Il a été fait sur les avis & par la sage conduite de Monsieur le *Blanc* Intendant de Flandres, si zelé & si attentif pour les interests du Roi.

§. VII. *Le Gouvernement de Flandres.*

Ce Gouvernement s'étend depuis Dunkerque jusqu'à Charlemont, sur la Meuze & comprend cette derniere Ville avec toute la Flandre Françoise à Dunkerque près, comme aussi le Cambresis & le Hainaut François.

I. *Flandre Françoiſe ou Païs Conquis.*

Un des meilleurs païs de l'Europe contient les quartiers de terre franche, de Caſſel & de Lille ou Flandre Vvalonne.

I. *Le quartier de la Terre Franche.*

Il renferme les Chatellenies de Gravelines, de Bourbourg, & de Berg S. Vinox, Dunkerque en faiſoit autrefois auſſi une partie. *Gravelines* ſur l'Aa, qui a 60. pas audeſſous ſe perd dans la Mer du Nord, eſt une forte place que les François ont priſe deux fois ſur les Eſpagnols, l'une en 1644. & l'autre en 1658. La Paix des Pirenées leurs en confirma la poſſeſſion, & le Roi l'a renduë une des meilleures Places des païs bas. *Bourbourg* petite ville avec de belles foires franches. *Berg S. Vinox* avec une riche Abbaye, eſt aſſez bien fortifiée.

II. *Le quartier de Caſſel.*

Caſſel ville preſque ruinée par les guerres eſt ſituée ſur une hauteur & donne ſon nom à une Chaſtellenie qui contient près de cinq cens villages. Philip-

pe I. y fut battu par les Flamands. Philippe de Valois y gagna contre eux une bataille, & Philippe Duc d'Orleans y défit en 1677. les troupes des alliez, *Bailleul* fait quantité de draps & de fromages excellens. *Meſſines* avec une Abbaye de Filles.

III. *Le quartier de Lille.*

Il comprend les Chaſtellenies de Lille & d'Orchies, & le Bailliage de Doüay.

La Chaſtellenie de Lille contient ſept quartiers où l'on compte 137. Villages. *Lille* ſur la Deule en eſt la capitale. Cette ville eſt aujourd'hui fort grande, belle, bien peuplée ; & la plus marchande de tous les païs bas après Amſterdam. On y fait une quantité prodigieuſe de très beaux camelots, de draps & d'autres étoffes. Le Roi de France la prit en 1667. & y fit faire une très belle & très bonne Citadelle. Les Ennemis la prirent en 1708. après une belle & vigoureuſe reſiſtance ſoutenuë par le Maréchal de Boufflers ; ils y ont perdu dix-huit mille hommes & y ont depenſé plus de ſeize millions. La Paix d'Utrecht de 1713 l'a fait rendre à la France. Lille depend pour le Spirituel & pour la Juſtice de l'Evêché de Tournay &

du Parlement de Flandre réſidant à Doüay. *Comines* lieu de la naiſſance du celebre Hiſtorien Philippe de Comines. *Armentieres* ſur la Lis. *Turcoin* connu par ſes manufactures de draps. *Roubaix*, *Lannoy*, *Seclin*. La *Baſſée* autrefois bien forte, mais à preſent démolie.

2. La Chaſtellenie d'Orchies à *Orchies* petite ville connüe par ſes étoffes de laines. *Marchiennes* Abbaye fort celebre. *S. Amand* petite ville & celebre Abbaye connüe par ſes eaux minerales ; le Traité d'Utrecht l'a demembré du Tournesis dont elle étoit auparavant *Mortagne* château entre la Scarpe & l'Eſcaut.

3. Le Bailliage de Doüay a *Doüay* ſur la Scarpe ; cette ville eſt belle & aſſez grande ; mais mal peuplée & ſans commerce. On y fond beaucoup de canons & il y a une Univerſité aſſez celebre. Les ennemis la prirent en 1710. après un ſiege très rude ſoutenu par M. d'Albergotti, & fut repriſe après que le Maréchal de Villars eut battu les ennemis à Denain.

IV. *Le Cambreſis.*

Cambray ſur l'Eſcaut en eſt la capitale. Cette ville eſt aſſez grande, très forte & le Siege d'un Archevêque. On

y fait ces belles toilles de Cambrai, qui lui portent un grand revenu. Le Roi de France la prit en 1677 *Catteau Cambresis* est celebre par la Paix qui y fut conclüe en 1558. entre la France & l'Espagne.

IV. *Le Hainaut François.*

Il consiste dans le territoire de *Valenciennes*, le païs d'Ostervant & quelques places situées entre Sambre & Meuse. Les principales Villes qu'on y trouve sont *Valenciennes* belle & forte ville sur l'Escaut. Le Roi de France la prit en 1677. & y fit bâtir une très belle Citadelle. Cette ville a été assez marchande; mais Lille lui a enlevé une bonne partie de son commerce. *Bouchain* place forte sur l'Escaut. *Denain* village & Prieuré, où le Marêchal de Villars battit les ennemis en 1712. commandez par le Prince Eugene de Savoye, ce qui procura la Paix d'Utrecht. *Condé* petite ville fort jolie, & très forte au confluent de l'Haine & de l'Escaut fut prise en 1676. *Maubeuge* sur la Sambre est une ville très bien fortifiée & a une Generalité, de même qu'un fameux Chapitre de Nobles Chanoinesses. *Avesne* sur l'Hepte, *Charlemont* sur la Meuse &

Philippeville ſur une hauteur ſont trois places très fortes, dont la deuxiéme eſt dans le Comté de Namur. *Mariembourg* demolie. *Bavay. Valcourt.* Le *Queſnoy* que les ennemis prirent en 1711. & que les François reprirent l'année d'après *Landrecies* dont le Prince Eugene leva ſiege en 1712.

§. VIII. *Le Gouvernement de Champagne & de Brie.*

Ce Gouvernement reſſortit pour la Juſtice au Parlement de Paris, & a pour le Spirituel deux Archevêchez Sens & Rheims, & quatre Evêchez Troyes, Langres, Meaux, Chaalons ſur Marne, qui ſont Suffragans de quatre differents Metropolitains : Le premier de Sens, le deuxiéme de Lion, le troiſiéme de Paris & le quatriéme de Rheims. Les principales Rivieres qui l'arroſent ſont la Seine, la Meuſe, la Marne, l'Aine, l'Aube & l'Yonne dont la deuxiéme & la troiſiéme y prennent leurs ſources. Sa diviſion eſt en haute & baſſe Champagne, & Brie Champenoiſe.

I. *Champagne.*

Cette Province ainſi nommée de ſes

vaſtes Campagnes, a eu autrefois des Comtes particuliers, qui ont été fort conſiderables. Elle eſt très fertile en bled, a les meilleurs vins du Roïaume, & ſe diviſe en haute & baſſe Champagne, dont les Habitans ſont braves, obligeans, honnêtes; mais prompts & opiniâtres, ce qui fait qu'on les ſurnomme teſtus.

Haute Champagne.

Elle comprend les païs de Rhetelois, Remois, Chaalonois, Pertois, Argonne & le territoire de Sedan: ſes Villes principales ſont *Rheims* dans le Remois & ſur la riviere de Veſle. Elle eſt fort ancienne, belle, bien peuplée, la plus grande de toute la Province & la capitale de la haute Champagne. Son Archevêque eſt le premier Duc & Pair de France, & a le Privilege de Sacrer les Rois de France avec l'huile de la Sainte Ampoule, que l'on garde dans l'Abbaye de S. Remy de Rheims. L'Egliſe Metropolitaine a un Portail parfaitement beau, & a été le lieu ou le Roi Clovis fut baptiſé le jour de Noël 496. par S. Remy Evêque de cette ville, lequel le Sacra enſuite de l'huile de la Sainte Ampoule qu'on dit qu'un Ange apporta pour cette auguſte

ceremonie. Rheims eſt encore celebre par ſon Univerſité & par ſes belles foires. *Chaalons* ſur Marne & dans un terroir très fertile en bled, eſt une aſſez belle & aſſez bonne ville. Il y a une Generalité & un Siege Epiſcopal dont l'Evêque eſt Comte & Pair de France. *Mezieres* preſque entourée de la Meuſe eſt aſſez forte, *Rocroi* a l'entrée des Ardennes eſt bien fortifiée & celebre par la belle Victoire que le défunt Prince de Condé y remporta ſur les Eſpagnols en 1643. *Sedan* petite ville mais bien peuplée & défenduë par un beau Château, eſt ſituée ſur la Meuſe & fait un aſſez bon negoce de ſes points. C'étoit autrefois une principauté que Frederic Maurice Duc de Boüillon fut obligé en 1642. de ceder à la France pour les Duchez d'Albret & de Château-Thierri & le Comté d'Evreux. Cette ville avant la revocation de l'Edit Nantes avoit une fameuſe Academie pour les Huguenots dans la quelle les ſieurs du Moulin & Jurieu ont enſeigné. Sedan ſera auſſi toûjours celebre pour avoir été le lieu de la naiſſance de l'Illuſtre & incomparable Monſieur de Turenne, un des plus grands hommes qui ait été depuis long-tems. *Château-Porcien*, *Rhethel* ou *Mazarin* petite ville ſur l'Aiſne,

avec titre de Duché & où le Maréchal du Pleſſis-Pralin commandant l'armée du Roi défit en 1650. les troupes d'Eſpagne & celles de Monſieur le Prince de Condé commandées par le Vicomte de Turenne. *Mouſon*, *Sainte Menehoud*. *Donchery*. *Charleville* une des plus jolies villes de France & arroſée de la Meuſe, *Vitry* le François jolie ville ſur la Marne, & la capitale du Pertois. *Château-Renaud*, *Eſpernay*, *S. Thierry* celebre Abbaye. *Ay*, *Sillery* & *Avenay* ſont fameux par leurs bons vins. *Mont Olympe* bonne forteresſe ſur la Meuſe & vis-à-vis Charleville fut raſé en 1688.

Baſſe Champagne.

On y trouve le Comté de Troyes ou la Champagne particuliere, le Senonois, le Vallage & le Baſſigny. *Troyes* ſur la Seine en eſt la capitale auſſi-bien que de toute la Province. Cette ville eſt aſſez grande, bien bâtie, riche par ſon commerce & ornée d'un Siege Epiſcopal; les Comtes de Champagne y faiſoient autrefois leur ſejour. *Sens* Ville très ancienne ſur l'Yonne eſt le Siege d'un Archevêque & la capitale du Senonois dont les Habitans ont été autrefois très fameux. *Langres* capital du Baſſi-

gny passe pour la plus haute ville de France, & a un Evêque qui est le troisiéme Duc & Pair du Roïaume. *Chaumont* la principale Ville du Bassigny est une belle & bonne ville située sur le penchant d'une colline, dont la Marne arrose le pied. *Bar* sur Aube renommée pour ses bons vins. *Joinville* Principauté où sont les tombeaux des Ducs de Guise. *Vassy* où commencerent les desordres, qui donnerent lieu aux guerres de Religion dans le seiziéme siecle. *Clervaux* fameuse Abbaye, & la troisiéme fille de Cisteaux a eu S. Bernard pour fondateur & premier Abbé. *Montigny* le Roi; *Nogent sur Seine*, *Joigny*. *S. Florentin*. *Ancy le Franc* avec un beau Château. *Nogent le Roi*. *Pontigny* celebre Abbaye, deuxiéme Fille de Cisteaux. *Chablis* & *Tonnere* ancien Comté sont fameux pour leurs bons vins.

Brie Champenoise.

Divisée en haute, basse & pouilleuse, a pour capitale Meaux ville & Evêché sur la Marne. *Provins* jolie ville est renommée pour sa bonne conserve de rose. *Château-Thierry* en titre de Duché sur la Marne. *Colomiers* où l'on fait d'excellens fromages qu'on envoye à Paris.

Montereau

Montereau faut-Yonne au confluent de cette riviere & de la Seine, où Jean Duc de Bourgogne fut aſſaſiné par Tanneguy du Chaſtel l'an 1419. *Montmirail* très belle maiſon.

§. IX. *Le Gouvernement des trois Evêchez.*

Ce Gouvernement contient les Evêchez de Mets, Toul & Verdun. Ils eſtoient autrefois d'Allemagne; mais le Roy Henri II. en fit la conquête en 1552. & depuis ce tems ils ont toûjours été à la France.

Evêché de Mets.

Mets Grande, belle, riche & forte ville au confluent de la Seille & de la Moſelle en eſt la capitale, de même que le Siege d'un Parlement & d'un Evêque Suffragant de Treves. Il y a un aſſez bon nombre de Juifs qui y ont une Synagogue, & contribuent à y faire fleurir le commerce. Cette ville fut priſe en 1552. & vaillamment défenduë en la même année contre l'Empereur Charles-Quint, qui fut obligé d'en lever le Siege. *Gore*; *Ennery*. Il y avoit auſſi autrefois

la ville de *Vic* ſur la Seille & quelques autres places ; mais depuis la Paix de Ryſwick, elles ont été données au Duc de Lorraine en échange de la ville & prefecture de Longwick, qui étoit du Bailliage de S. Mihel dans le Barrois.

Evêché de Toul.

Il n'y a de remarquable que *Toul* qui en eſt la capitale, & une Ville paſſablement grande ſur la Moſelle, que l'on fortifie tous les jours.

Evêché de Verdun.

Verdun aſſez grande & aſſez forte ville ſur la Meuſe, qui la coupe en deux parties en eſt la capitale, & le Siege d'un Evêché Suffragant de Treves.

§. X. *Gouvernement de la Sarre.*

Ce Gouvernement contient le Barrois François, le Luxembourg François & Saar-Louis.

Le Barrois François.

Où ſont *Longwick*, ville forte vers la frontiere du Luxembourg. *Stenai*, ſur la Meuſe, cette ville avoit été démolie, mais on commence à la fortifier de nouveau. *Jamets. Dun.*

Le Luxembourg François.

Qui a *Thionville* place forte ſur la Moſelle cedée à la France par la Paix des Pyrenées, de même que *Mont-Medy*, ſituée ſur une colline dont le bas eſt arroſé de la Riviere de Chier. Elle eſt extremement forte, & les François qui la prirent en 1657. y ont fait quelques autres fortifications. *Bouillon* en titre de Duché, eſt auſſi une très forte ville, que les Evêques de Liege ont long-tems poſſedée par engagement, mais qu'ils remirent à la France par la Paix de Nimegue, pour être rendüe à ſon Duc. *Danvillers* petite ville enclavée dans le Barrois. *Yvoix* ou *Carignan* Duché.

Saar-Louis.

Place très-forte ſur la Saare & enclavée dans le Bailliage Lorrain Allemand ou de Vaudrevange. Les François la firent bâtir en 1680. à une petite demie lieüe de Vandrevange, & elle leurs eſt demeurée par la Paix de Riſwick.

§. XI. *Le Gouvernement d'Alſace.*

Cette Province autrefois d'Allema-

gne & en titre de Landgraviat eſt un dés meilleurs païs de l'Europe. Le bled, les vins, les fruits & le beſtail y ſont en abondance. La Riviere duRhin la ſepare aujourd'hui de l'Allemagne & y facilite le commerce. Ce Gouvernement a un Conſeil Souverain à Colmar, & un Evêché à Straſbourg. Sa diviſion eſt en haute & baſſe Alſace, & en Sungow, qui furent cedées à la France par la Paix de de Munſter aux Villes Imperiales près, dont elle eut par la Paix de Nimegue les dix qui dependoient de la Prefecture de Haguenau, & enfin Straſbourg lui a été confirmé par la Paix de Riſwick.

I. *Haute Alſace.*

A pour capitale *Colmar* aſſez bonne ville à trois lieuës de Briſac, elle étoit autrefois Imperiale; mais la Paix de Nimegue en confirma la poſſeſſion à la France, qui y a établi le Conſeil Souverain de l'Alſace. *Einſisheim* ou ce Conſeil étoit, *Keyſerperg*, *Turcheim* & *Munſter en Gregorienthal* ont auſſi été des Villes Imperiales. *Murbach* celebre Abbaye. *Rapolſvier*. *Nouveau Briſac* forteresſe qu'on a bâtie à l'oppoſite de Briſac ſur le Rhein, qui a été rendüe à l'Empereur par la Paix de Riſwick & de Baden,

II. *Basse Alsace.*

Plus grande & plus fertile que la haute, a pour capitale *Strasbourg*, qui l'est aussi de tout le Landgraviat d'Alsace, cette ville est grande, belle, riche, bien peuplée & d'un très grand trafic. Elle est située sur la Riviere d'Ill, qui a mille pas audessous se perd dans le Rhein, sur lequel elle a un très beau. Pont. Le Roi de France la prit en 1681. & y a fait faire de très bonnes fortifications, avec la plus belle & la meilleure Citadelle de l'Europe. l'Eglise Cathedrale est depuis ce tems-la à l'usage des Catholiques, au lieu qu'auparavant les Lutheriens qui ont encore l'exercice libre de leur Religion dans cette ville, de même qu'en quelques autres lieux de l'Alsace, s'en étoient emparée. Le clocher de cette Eglise est parfaitement beau & la plus haute piramide de l'Europe. Sa grande horloge est aussi très belle, & surpasse de beaucoup celle de Saint Jean de Lion. Strasbourg est encore celebre par son Université très fameuse, par son Arcenal un des mieux fournis de l'Europe.

Haguenau avec une très belle prefecture est le Siege du grand Baillif d'Alsa-

ce *Scheleſtat* Ville très bien fortifiée ſur l'Ill. *Landau* enclavé dans le Palatinat eſt auſſi une ville très forte & dans une ſituation très importante. C'étoit autrefois une des dix Villes Imperiales de la prefecture d'Haguenau. *Saverne*, *Vveiſſembourg*. *Molſheim*. *Roſchneim*, & *Ober-Ehenheim*, autrefois villes Imperiales. *Fort-Louis* dans une iſle du Rhein. *Liechtemberg*. *Lutſelſtein* ou la petite pierre, fortereſſe. *Benfeld*. *Phalſbourg* place aſſez forte ſur les frontieres de la Lorraine ; & *Obernheim* Bourg dans l'Evêché de Vvorms dépendent du Gouvernement d'Alſace.

III. *Sundgovu.*

Païs rude & montueux ſe diviſe en cinq Bailliages dont les principalles villes ſont *Ferrette*. *Beford*, très forte places. *Huningue* bonne fortereſſe ſur la rive gauche du Rhein, à une petite demie lieüe de Bâſle. La petite Ville de *Mulhauſen*, libre & alliée des Suiſſes, eſt auſſi enclavée dans le Sungow & ſuit la Religion Proteſtante, *AltKirck*, *Maſmunſter*.

ARTICLE II.

DE LA PARTIE MITOYENNE de France.

EN XV. GOUVERNEMENS

§. I. *Le Gouvernement de la Franche Comté ou Comté de Bourgogne.*

CETTE Comté a été conquiſe deux fois ſur les Eſpagnols par Louis XIV. aujourd'hui regnant, qui en eſt demeuré paiſible poſſeſſeur par la Paix de Nimegue. Le terroir y eſt très fertile, principalement en grains & on y fait quantité de ſel. Ses principales Rivieres ſont la Saone, le Doux, le Lougnon & la Louve. La Franche-Comté ſe diviſe en quatre grands Bailliages qui ſont ceux d'Amont ou de Grai: de Bezançon: du milieu ou de Dole; & d'Aval ou de Salins, qui en renferment pluſieurs autres. Le premier comprend ceux de Veſoul, Grai & Baulme les Nonnains. Le ſecond ne ſe ſubdiviſe point & contient ſeulement cent Villages: le troiſiéme a les Bailliages particuliers de Dol, Ornans & Quingé.

Le quatriéme comprend ceux de Montmorot, Lion le Saunier, Poligni, Salins, Pontarlier, Arbois & Orgelet & la grande Judicature de S. Claude.

I. *Baillage d'Amont.*

A *Grai* capitale. *Veſoul*. *Baulme les Nonains*. *Lure* & *Luxeuil* fameuſes Abbayes.

Le II. *Bailliage de Bezançon.*

Porte le nom de ſa Capitale ſituée ſur la Riviere de Doux, qui en fait preſqu'une iſle : cette ville autrefois libre & Imperiale eſt grande forte, & deffenduë par une bonne Citadelle. Il y a un Parlement, un Siege Archiepiſcopal & une Univerſité. *Bezançon* fut pris par le Roi, au milieu de l'hyver de l'année 1668. Elle fut enſuite renduë aux Eſpagnols par le Traité d'Aix la Chapelle fait en la même année, & comme ils declarent la guerre au Roi en 1673. ce Prince la vint encore aſſieger en 1674. & la prit après une aſſez vigoureuſe réſiſtance.

Le III. *Bailliage du Milieu ou de Dole.*

A *Dole* autrefois la capitale & le Siege

du Parlement de la Province, les Jesuites y ont un très beau College. *Ornans. Quingé.*

IV. *Le Bailliage d'Aval.*

A *Salins* ainſi nommé de ſes fameuſes ſalines. *Pontarlier*, *Lion le Saunier*. *Arbois* fameux par ſes bons vins. *Orgelet*, *Nozeroi*, *Doligni*, *S. Claude* Abbaye fameuſe par la devotion qu'on y a à ce ſaint.

§. II. *Le Gouvernement du Duché de Bourgogne.*

Ce Gouvernement eſt un des plus conſiderables du Roïaume par ſa grandeur & par ſa fertilité, ſur tout en vins, qui ſont excellens. Cette Province a eu autrefois des Ducs qui ont été très puiſſans, fort celebres dans l'hiſtoire, & qui ont fait bien de la peine aux Rois de France, les principales rivieres qui l'arroſent ſont la Seine, qui y prend ſa ſource, la Saone & l'Ionne. Il y a un Parlement à Dijon dont dépend toute la Province, excepté le païs d'Auxerrois & de Mâſconnois, qui ſont du Parlement de Paris. Ses Evêques au nombre de quatre, ſont ſuffragans de l'Ar-

chevêque de Lion excepté celui d'Auxerre qui eſt ſous la Metropole de Sens. Celui d'Autun eſt Preſident des Eſtats de ce Duché, premier ſuffragant & Adminiſtrateur du Spirituel & du Temporel de l'Archevêché de Lion, quand le Siege eſt vacant.

Le Gouvernement de Bourgogne ſe diviſe en cinq grands Baillages, ſçavoir ceux de Dijon, d'Auxerre, de Châlons, de Mâcon & de Breſſe qui en contiennent pluſieurs Subalternes.

I. *Grand Baillage de Dijon.*

Il comprend le Dijonnois, le Dueſmois & le païs de la Montagne. *Dijon* ſur l'Ouche en eſt la capitale de même que de toute la Province. Cette ville eſt grande, belle, bien peuplée le Siege du Parlement & le lieu où ſe tiennent les Eſtats de la Province; il y a une tres-belle Chartreuſe, où ſont les tombeaux de la plupart des anciens Ducs de Bourgogne. *Beaune* bien bâtie & fameuſe par ſes excellens vins; qu'elle envoye à Paris, à Lion, & autres lieux. *S. Jean de Laune* & *Auſſonne* autrefois fortes places, *Chaſtillon ſur Seine* jolie ville. *Bar ſur Seine*, *Ciſteaux* fameuſe Abbaye & Chef d'Ordre, d'ont l'Abbé dé-

pend immediatement du Pape & a ſeance aux Eſtats de la Province. *Nuits.* *Fontaine Françoiſe* connüe par la bataille que Henri IV. y gagna ſur les Eſpagnols en 1595. *Fontaine* autre ville près de Dijon, a eſté le lieu de la naiſſance de S. Bernard Abbé de Clervaux.

II. *Grand Baillage d'Auxerre.*

Il renferme l'Auxerrois, l'Auxois, l'Autunois & le Charollois. Ses principales Villes ſont *Auxerre* belle & bonne ville Epiſcopale ſur l'Yonne. *Autun* très ancienne ville & Evêché *Semur en Auxois.* *Charolles* petite ville aſſez jolie, & capitale du païs de Charollois, qui appartient à M. le Duc d'Enguien. *Flavigny* & *Avalon* en Auxois. *Semur en Briennois* qui fait partie de l'Autunois. *Digoins* ſur la Loire & dans l'Autunois; de même que *Bourbon Lancy* fameux par ſes beaux bains & ſes eaux minerales, mais éloigné de la Loire d'environ deux mille pas. *Paroiſſe Monjal* dans le Charollois. *Seignelay* Marquiſat & belle maiſon dans l'Auxerrois.

III. *Grand Baillage de Châlons.*

Il ne comprend que le Châlonnois

païs très fertile, dont *Châlons* jolie ville & Evêché sur la Saone, est la capitale. *Seure* ou *Bellegarde*, Duché sur la Saone. *Verdun* sur le Doux. *La Ferté sur Crosne* celebre Abbaye & premiere fille de Cisteaux.

IV. *Grand Baillage de Mâcon.*

Qui ne contient que le Mâconnois, à pour capitale *Mâcon* assez jolie ville & Evêché sur la Saone, *Cluny* ou *Clugny* fameuse Abbaye & chef d'ordre, *Tornus* autre Abbaye celebre qui a esté sécularisée.

V. *Grand Baillage de Bresse.*

Il comprend les Provinces de Bresse de Bugey & la Principauté Souveraine de Dombes enclavée dans la premiere de ces Provinces, qui estoient autrefois au Duc de Savoye, mais qu'ils échangerent avec la France pour le Marquisat de Saluces en 1601.

1. La Bresse est divisée en haute & basse. La haute a *Bourg* capitale de la Province. *Montluet. Pont d'Ayn. Loie. Villars.* La basse contient les Bourgs de *Pont de Vaux.* De *Pont de Vesle.* De *Montrevel* & de *Baugey.*

2. La Principauté & Souveraineté de Dombes, beau & bon païs eſt entrecoupée par la Breſle en partie Orientale & Occidentale, qui contiennent enſemble 11. ou ſelon quelques uns 12. petits Mandemens ou Chaſtellenies. Les principales Villes qu'on y remarque ſont *Trevoux* capitale, *Bauregard* & *Thoiſſey* toutes trois fort petites. Cette Principauté appartient aujourd'hui à Monſieur le Duc du Maine par la Donation, que lui en fit feue Mademoiſelle de Montpenſier. Ce Prince a un Parlement qui tient ſon Siege à Lion.

3. Le Bugey comprend le Bugey propre, le Valromey, la Michaille, & le païs de Gex. *Bellay* ville & Evêché en eſt la capitale. *Seiſſel* avec un Pont ſur le Rhône. *Lagnieu* ſur la même riviere. *Poncin*. *Chaſteau-neuf* en Valromey. *Chaſtillon de Michaille*. *Gex* capitale du petit païs de même nom ; ou ſont auſſi *Verſoi* ſur le lac Leman ou de Geneve & le *fort de l'écluſe* ou de *la Cluſe*.

§. III. *Le Gouvernement du Nivernois.*

Cette Province en titre de Duché eſt traverſée par la Loire, qui contribuë à ſon commerce. Elle eſt aſſez fertile en

bled, en vins, & en fruits, & comprend le païs de Donziois de Bazois & d'entre Loire & Allier : les Vaux de Nevers. Les vallées de Morvant, d'Yonne & de Montenoiſon. *Nevers* aſſez grande & belle ville avec un Evêché & un Pont ſur la Loire en eſt la capitale, & le lieu ou l'on travaille mieux qu'en tout autre de France en ouvrages de verre. *Saint Pierre le Mouſtier*, où eſt le Preſidial & le Baillage Royal de la Province, qui reſſortit au Parlemement de Paris. *La Charité* petite ville avec un Pont ſur la Loire & un très beau Prieuré. Le Prieur eſt Seigneur Spirituel & temporel de cette ville, *Decize*. *Donzy*. *Pouilli*. *Moulins en-Gilbert*, *Chaſteau Chinon*. *Corbigni* ou *S. Leonard*. *Clamecy* ou reſide l'Evêque de Bethléem dont l'Evêché fut fondé en 1223. par Gui Comte de Nevers à ſon retour de la Terre Sainte & dont les Ducs de Nevers ont la nomination. *Pougues* village, ou il y des eaux minerales.

§. IV. *Le Gouvernement de Bourbonnois.*

Cette Province tire ſon nom de la ville de Bourbon, ſurnommé l'Archambaut, elle n'a pas beaucoup d'étenduë & n'eſt conſiderable, que par ſes eaux mi-

nerales & ſes bains chauds. Ses principales rivieres ſont l'Allier & le Cher ; ſa diviſion eſt en haut & bas Bourbonnois. Le premier a *Moulins* capitale de la Province ; cette ville ſituée ſur l'Allier eſt aſſez grande, le Siege d'une Generalité, d'un Preſidial & d'un Bailliage Royal, qui reſortit au Parlement de Paris. La Coutellerie de Moulins eſt fort eſtimée par toute la France. *Varennes. La Paliſſe.*

Le bas Bourbonnois a *Bourbon l'Archambaut* jolie ville, celebre par ſes bains & ſes eaux minerales & qui donne le nom à la Maiſon Royale qui regne aujoud'hui en France. *S. Amant. Monluçon* ſur le Cher. *Ainay le Chaſtel.*

§. V. *Le Gouvernement de la Marche.*

Cette Province ancienne Comté & Pairie, a de bons paturages & un grand nombre de haras de chevaux. Pluſieurs rivieres y prennent leurs ſources. Les plus conſiderables ſont la Vienne, la Creuſe, & la Garempe. Elle dépend du Parlement de Paris & ſe diviſe en haute & baſſe Marche : la haute contient *Gueret* aſſez bonne & aſſez jolie ville & capitale de la Province. *Murat. Aubuſſon*, qui donne ſon nom à une Maiſon

Illuſtre & où on fait beaucoup de tapiſſerie, de même qu'a *Felletin*. *Grandmont* Abbaye celebre & Chef d'Ordre. La baſſe Marche a pour capitale *le Dorat*, & a auſſi *Belac*, *Brigueil*, la *ſouſteraine*.

§. VI. *Le Gouvernement de Berry.*

Cette Province en titre de Duché, fertile a les meilleures laines du Royaume deſquelles on fait quantité d'étoffes, qui portent un grand revenu à ſes habitans. Elle dépend du Parlement de Paris, a un Archeveſché & une Generalité. Le Cher, l'Indre, & la Creuſe ſont les trois principales rivieres qui l'arroſent, ſa diviſion eſt en haut & bas Berry.

Le haut Berry.

Vers le Septentrion & l'Orient a *Bourges* grande & aſſez belle Ville ſur l'Eure. Il y a un Archeveque & une Univerſité, fameuſe pour le Droit & dont le fameux Cujas a eſté Profeſſeur. Bourges eſt encore celebre pour avoir été le lieu de la naiſſance du Roi Louis XI. & celui où fut faite la pragmatique ſanction du tems du Roi Charles VII. *Chaſtillon* ſur Loire. *Meun*. *Dun le Roi*.

Chaſteauneuf. Vierzon. Henrichemont ou *Boisbelle* Duché. *Lezai. Sancerre* fameuſe par la reſiſtance qu'elle fit en 1593. aux troupes de la Ligue qui ne la prirent que par famine.

Le bas Berry.

Dans le bas Berry ſont *Chaſteauroux* ſur l'Indre aſſez bonne ville, lieu de grand paſſage & Duché Pairie de grande étenduë. *Iſſoudun* ville auſſi aſſez bonne & fort jolie. *Charoſt* auſſi Duché Pairie. *Argenton Le Blanc* ſur la Creuſe. *Vatan. La Chaſtre* jolie ville qui a donné ſon nom a une Maiſon Illuſtre. *S. Agnan* Duché, *Buzançais.*

§. VII. *Le Gouvernement de l'Orleanois.*

Ce Gouvernement comprend l'Orleanois propre, la Beauce, le Perche-Goüet, le Dunois, le Vandoſmois, le Blaiſois, & le Gaſtinois, païs très fertiles & des plus agreables de France. Il dépend du Parlement de Paris & eſt arroſé de la Loire, du Loir & du Loin.

I. *Orleanois propre.*

Ce païs fertile en bled, en vin & en

fruits excellens, ſe diviſe en haut & bas Orleanois. Dans le haut ſont *Orleans* ſur la Loire capitale de cette Province. Cette ville eſt grande, belle, l'Appanage des puiſnés des Rois de France, le Siege d'un Evêché & d'une Univerſité celebre pour le Droit. Orleans a eſté autrefois la capitale d'un Roïaume de ce nom, & ſera toûjours fameuſe par la reſiſtance qu'elle fit aux Anglois en 1428. après quoi elle fut ſecourüe par Jeanne laPucelle & leComte deDunois. On y fait quantité d'excellentes confitures & beaucoup d'ouvrages de verre. L'Evêque d'Orleans joüit d'un Privilege auſſi beau que ſingulier, qui eſt de pouvoir delivrer à ſon avenement à l'Epiſcopat tous les criminels, même condamnez à mort qui ſe trouvent dans les priſons de cette ville, pourvû que le crime ne ſoit pas de leze-Majeſté divine ou humaine. *Baugency* & *Meun* ſur la Loire. *Chaſteauneuf*, *Pluviers* & *Pithiviers*.

Le bas Orleanois a *Gerjeau* & *Sully* Duché ſur la Loire. La *Ferté Sanneterre* auſſi en titre de Duché. *Clery* fameux par la devotion qu'on y a pour la Sainte Vierge, & où le Roi Louis XI. qui y alloit fort ſouvent, eſt enterré.

II. *La Beauce.*

Dont les campagnes ſont très fertiles en grains a pour capitale *Chartres* ville Epiſcopale très ancienne ſur l'Eure; ſon Egliſe Cathedrale eſt aſſez belle & a le plus beau clocher de France. *Nogent le Roi. Epernon* Duché. *Maintenon* fameux par l'Aqueduc qu'on y a commencé & qui doit aller juſques à Verſailles.

III. *Le Perche-Gouet.*

Ou ſont *Authon, Brou* & *Bazoches.*

IV. *Le Dunois.*

Fameux par ſes anciens Comtes & par ſes bons fruits, n'a de conſiderable que *Chaſteaudun* aſſez jolie petite ville ſur le Loir.

V. *Le Vendoſmois.*

Auſſi très fertile en fruits a *Vendoſme* ſur le Loir. *Mondoubleau* & la *ville aux Clercs.*

VI. *Le Blaiſois.*

Beau & bon païs ſe diviſe en haut &

bas Blaisois. Dans le haut est *Blois* ville assez jolie & capitale de la Province ; il y a un Evêché érigé depuis quelques années, & c'est le lieu du Roïaume ou on parle le mieux François. Elle est située dans un des plus beaux païs du monde, & a un Chasteau où le fameux Duc de Guise chef de la Ligue fut tué avec le Cardinal son frere en 1588. par ordre du Roi Henri III. *Mer. Marchenoir.*

Le bas Blaisois a pour capitale *Romorentin* sur la Saudre assez bonne ville dans la Sologne. *Chambort* Maison Royale bâtie par François I. *S. Diè.* fameux par ses bons vins, *la Ferté Aurain. Contres. Pont-Levoi.*

VII. *Le Gatinois.*

Qui comprend aussi le Puisaye, a pour capitale *Montargis* sur le Loin, ville fort belle, bien bâtie, passablement grande, & une partie de l'Appanage du Duc d'Orleans, qui a un assez beau château. *Chastillon* Duché sur la même riviere. *Gien* jolie petite ville sur la Loire. *Estampes. Lorris. Briare* fameux par son canal, qui joint la Loire à la Seine par le moyen du Loin. *S. Fargeau* capitale du petit païs de Puysaie où sont aussi *S. Amand. Bledneau, Bosny* & *Cos-*

ne ſur la Loire où l'on fait quantité de canons.

§. VIII. *Le Gouvernement de Tourraine.*

Cette Province eſt ſi agreable qu'elle paſſe pour le jardin de la France, ſon terroir eſt auſſi très fertile en bled, en vin & en fruits excellens. Elle dépend du Parlement de Paris. A un Archevêque & une Generalité très conſiderable. Ses principales rivieres ſont la Loire, le Cher, la Vienne, la Creuſe & l'Indre. On la diviſe en haute & baſſe Tourraine.

Haute Tourraine.

La haute Tourraine a pour capitale *Tours* ville aſſez grande, bien bâtie & une des plus marchandes du Royaume, principalement en etoffe de ſoye. Son Egliſe Métropolitaine de S. Gatien & ſa fameuſe Collegiale de S. Martin, ſont les deux plus conſiderables de ſes édifices publics. *Maillé*, ou *Luines*, Duché. *Langets* fameux par ſes excellens melons. *Marmoutiers* prés de Tours eſt une Abbaye très celebre, riche & bien bâtie, où l'on dit que le grand S. Martin Evêque de Tours ſe retiroit ſouvent

Les belles cuves & une Sainte Ampoule qu'on y garde ſont ce qu'elle a de plus particulier.

Baſſe Tourraine.

La baſſe Tourraine qui comprend auſſi le païs de Brenne, a *Amboiſe* ſur la Loire, lieu de la naiſſance & de la mort du Roi Charles VIII. *Loches. Chaſtillon* ſur Indre. *Chinon* la patrie de Rabelais, avec un Pont ſur la Vienne. *Montrichard, Montbaſon* Duché. *Preuilly, l'Isle Bouchard. Azay le Feron. Chenonceaux* la plus belle Maiſon de la Province. *S. Catherine* Bourg fameux par ſes excellentes prunes. *La Haie* joli Bourg & le lieu de la naiſſance de M. Deſcartes celebre Philoſophe du dernier ſiecle. *S. Martin le Bel* village près de Tours eſt fameux par la grande Victoire que Charles Martel y remporta en 732. ſur les Sarraſins & où leur General Abderame fut tué avec plus de 80000. des ſiens, *Meſieres*, capitale du païs de *Brenne.*

§. IX. *Le Gouvernement du Maine & du Perche.*

Ces deux Provinces jointes enſem-

ble dans un même Gouvernement qui reſſortit au Parlement de Paris. Les principales rivieres qui l'arroſent ſont la Mayenne, la Sarte & le Loir.

I. *Le Maine.*

Païs aſſez fertile ; mais preſque ſans commerce à celui de ſon excellente volaille près, dont il fait un grand débit à Paris. Il y a auſſi quelques mines de fer, qui porte aſſez de revenu aux peuples, qui ſont fort ſpirituels & adroits, mais fort diſſimulez & grands chicanneurs. Cette Province ſe diviſe en haut & bas Maine. Le haut ou Septentrional comprend pluſieurs petits païs dont les principales villes ſont celles de *Mayenne*, en titre de Duché, & ſur une riviere de meme nom. *Vilaine la Juel. Courpourtrain. Beaumont le Vicomte. Sillé le Guillaume. Meſmers.* Le bas Maine a le *Mans* Eveſché & capitale de la Province. Cette ville eſt ſituée ſur la Sarte, & fait un grand debit de volailles & de cire blanche parfaitement belle. *Laval* bonne ville ſur la Mayenne & la plus marchande de toute la Province principalement en toilles, qui ſont très eſtimées. Cette ville a titre de Comté & appartient à la Maiſon de la



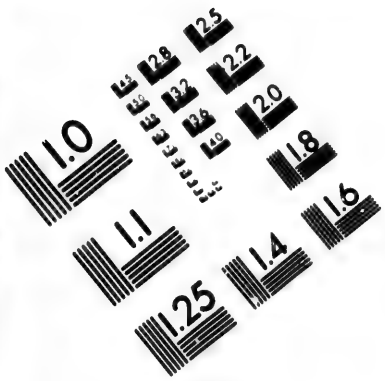

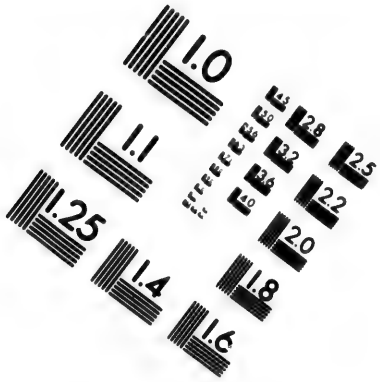

IMAGE EVALUATION TEST TARGET (MT-3)

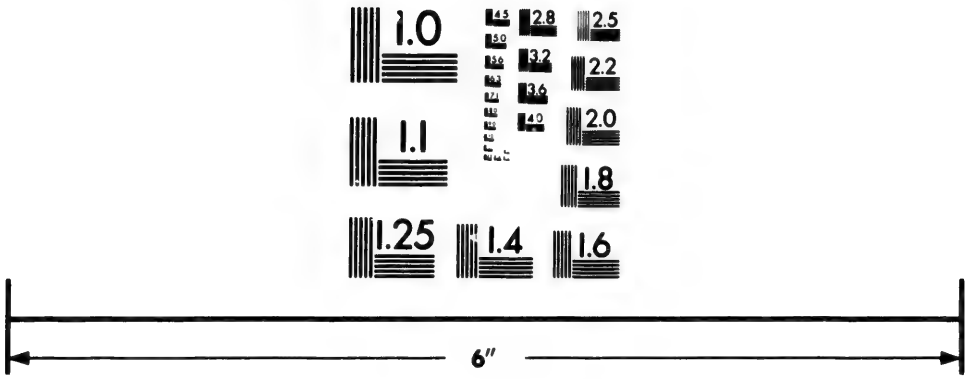

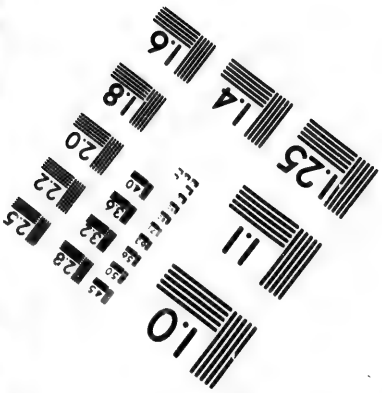

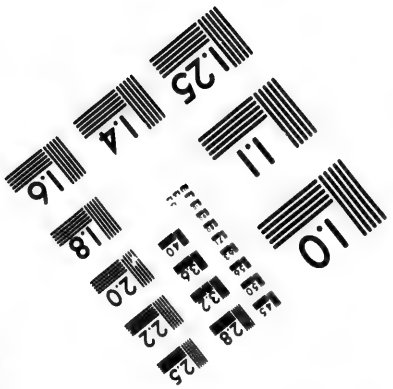

Photographic Sciences Corporation

23 WEST MAIN STREET
WEBSTER, N.Y. 14580
(716) 872-4503

28
32
25
36
22
20
18
10

Trimoüille, *Chaſteau du Loir* fameux par ſes bons vins. *La Ferté Bernard. S. Suzanne* Baronnie. *Sablé* où l'on fait de très bons gands.

II. *Le Perche.*

Province fort petite mais fertile, ſe diviſe en grand Perche & en terres Françoiſes.

Le grand Perche a les villes Royales de *Belleſme* & de *Mortagne*, & le Bourg Seigneurial de *Nogent le Rotrou* ou *Bethune*. *Belleſme* eſt peu de choſe, mais autrefois elle a eu le premier rang dans les aſſemblées de la Province, dont elle pourroit ainſi paſſer pour la capitale, comme elle en eſt le Siege Royal. *Mortagne* plus conſiderable, a une Election. *Nogent le Rotrou* plus grand & plus marchand eſt reputé par pluſieurs Autheurs pour le lieu capital du Perche, quoi qu'il ne ſoit qu'un Bourg dont le Duc de Bethune eſt Seigneur. *La Trappe* fameuſe Abbaye de l'Etroite obſervance de Ciſtaux. Les terres Françoiſes ont *la Tour-griſe* près de Verneuil en Normandie, & quelques autres villages.

§. X.

§. X. *Le Gouvernement de Bretagne.*

Ce Gouvernement eſt un des plus grands & des plus conſiderables du Roïaume à cauſe de la quantité de ſes Ports & de la commodité de la mer qui y facilite le commerce. C'eſt auſſi un païs d'Eſtat compoſé de trois ordres, le Clergé, la Nobleſſe, & le Peuple. La Bretagne a eu autrefois des Ducs particuliers, qui eſtoient très puiſſans, qui ont eſté fameux dans l'hiſtoire, elle a peu de rivieres conſiderables, & la Vilaine eſt la ſeule qu'on y puiſſe remarquer. Cette Province a un Parlement à Rennes, & d'excellens paturages où l'on nourrit quantité de beſtail. On y trouve auſſi quantité de haras de chevaux, & on y fait le meilleur beure du Roïaume. La terre n'y eſt pas fort fertile en blod & il n'y croît preſque pas de vins, mais les Habitans en tirent aſſez d'ailleurs par le moyen de la mer & de la riviere de Loire; ils ſont braves, robuſtes, & bons Pilotes; mais fort malpropres, faineans, & yvrognes. Leur principal commerce conſiſte en beure, en toiles & en cordage- que le païs rapporte b- parce de chanvre. On - aucoup de lin & y pêche auſſi ſur les cô-

tes quantité de ſardines & d'autres poiſſons. La Bretagne a un Parlement à Rennes & ſe diviſe en haute & baſſe, qui ſe ſubdiviſe en neuf Evêchez dont il y en a cinq dans la premiere & quatre dans la ſeconde.

Haute Bretagne en cinq Evêchez.

Où eſt *Rennes* capitale de toute la Province & le Siege d'un Evêque de même que du Parlement de Bretagne. Cette ville eſt ſituée ſur la Vilaine, & a un fort beau College de Jeſuites. *S. Aubin du Cormier. Fougeres. Vitré* fameuſe Baronnie à la Maiſon de la Trimoüille.

II. *Evêché de S. Brieux.*

Où ſont *S. Brieux* dont l'Evêque eſt Seigneur Temporel. *Lambale. Quintin. Montcontour. Jugon. Loudeac.*

III. *Evêché de S. Malo.*

Qui a *S. Malo* petite ville, fort peuplée, très riche & très marchande. Elle eſt ſituée dans la petite Iſle de S. Aaron qui joint à la terre ferme par une chauſſée dont l'entrée eſt défenduë par

un assez bon château. Sont Port est assez sur, mais il est peu profond & a une barre qui en rend l'entrée assez difficile. Les Malloins passent pour les meilleurs Armateurs du Roïaume. *Comper. Ploermel. Dinant. Châteauneuf. Monfort. Cancale* sur la mer, où l'on pêche de très bonnes huitres.

IV. *Evêché de Dol.*

Où il n'y a de remarquable que *Dol* petite ville & Evêché, qui a pretendu autrefois avoir le droit d'Archevêque.

V. *Evêché de Nantes ou Comté de Nantois.*

Qui comprend aussi le païs & Duché de Rets, a *Nantes* sur la Loire. La seconde ville en rang, mais la plus marchande & la plus considerable de toute la Province. Cette ville est assez grande, fort peuplée, très riche par son commerce, & dans une situation fort agreable. Ce qui fait qu'on l'appelle Nantes la jolie. Il y a un Evêché, une Université, & un très beau Pont sur la Loire. *Guerande. Le Croisté* Bourg fort marchand situé sur la Mer & dans le voisinage duquel il y a des salines. *Pont Chateau*,

fameuſe Barronie. *La Roche-Bernard. Coiſlin* Duché. *Nozay. Chaſteau-Briant. Ancenis* ſur la Loire. *Cliſſon* aſſez jolie ville ; *Machecou* capitale du païs de Rets, *Penbœuf* ſur la Loire, où les grands Vaiſſeaux chargez pour Nantes ont coutume de s'arreſter. *L'Iſle de Boüin* pour la plus grande partie de Bretagne & du Comté Nantois. *Belle Isle* plus grande & plus conſiderable, eſt preſque environnée de rochers eſcarpez ; de ſorte qu'on n'y peut aborder que par trois endroits dont le principal eſt défendu par une bonne Citadelle, le dedans de cette Iſle eſt aſſez agreable, fertile & en titre de Marquiſat. Il y a des ſalines & les vaiſſeaux paſſent ordinairement le long de ſes côtes.

La Baſſe Bretagne en quatre Evêchez.

Ces Evêchez ſont ceux de *Vannes*, de *Cornoüaille* ou *Quimper*, de S. *Pol de Leon* & de *Treguier* dans les trois derniers deſquels on parle Breton, qui eſt une Langue particuliere.

1. *Evêché de Vannes.*

Qui a pour capitale *Vannes* aſſez jolie ville & Eveché près la Mer. *Hennebont.*

Port-Louis sur l'Ocean, qui y fait un très bon Port, & rend cette ville très marchande. *Guemené* Principauté. *Rohan* fameux Duché. *Maleſtroit. Rieux. Auray* fameux par la devotion qu'on y a à Sainte Anne. *Pontivi. Isle de Grois.*

II. *Evêché de Quimper ou Cornoüaille.*

Qui a *Quimper* ou *Quimpercorentin* aſſez jolie ville & Evêché. *Quimperlai. Douarnenes* ſur une Baye de même nom. *Audierne* ſur la Mer. *Chaſteauneuf. Chateaulin.*

III. *Evêché de S. Pol. de Leon.*

Où ſont *S. Pol. de Leon* ville Epiſcopal avec un petit Port ſur la mer. *Breſt* le plus beau & le meilleur Port que la France ait ſur l'Ocean. C'eſt auſſi le premier departement de la Marine, & où ſe font les plus conſiderables armemens de Mer de cette Couronne. Il y a de très beaux magaſins & un Areenal très bien fourni. *Leſneven, Landerneau, S. Renan. Morlaix* aſſez bonne ville dont une partie eſt dans l'Evêché de Treguier. Le *Conquet, Isle d'Oueſſant.*

IV. *Evêché de Treguier.*

Dont *Treguier* ville & Evêché eſt la capitale. *Lanmeur. Lannion. Pontrieux.*

§. XI. *Le Gouvernemet d'Anjou.*

Cette Province a titre de Duché & eſt l'Appanage d'un des Fils de France. Le païs eſt aſſez fertile & aſſez agreable principalement en vins, qui ſont eſtimez. Il y a quantité de carrieres, de belle Ardoiſe, dont preſque toutes les maiſons ſont couvertes, & on y trouve pluſieurs rivieres dont les plus remarquables ſont la Loire, la Mayenne, la Sarte, & le Loir. Les Angevins ſont ſpirituels, polis, & agreables dans la converſation. Ils relevent du Parlement de Paris & diviſent leurs païs en haut & bas Anjou.

1. Le haut Anjou au Nord de la Loire a *Angers* ſur la Mayenne, qui y reçoit la Sarte & le Loir. Cette ville eſt grande, belle, bien bâtie, la capitale de la Province & le Siege d'un Evêché, d'une Univerſité & d'un Preſidial. Son Château eſt aſſez fort, ſes maiſons preſque toutes couvertes d'ardoiſes, & ſa Cathédrale de S. Maurice ornée d'un

beau Clocher. *Château Gontier. La Fleche* jolie ville ſur le Loir, & celebre par ſon College de Jeſuites, le plus beau de toute l'Europe. *Bangé, le Lude, Beaufort, Craon.*

2. Le bas Anjou au Midi de la Loire a *Rochefort. Montreüil Bellay. Pont-de cé*, ainſi appelé de ſont beau Pont ſur la Loire. *Maulevrier. Doué. Le Puy. Briſſac* Duché Païrie.

§. XII. *Le Gouvernement de Saumur ou le Saumurois.*

Ce Gouvernement eſt fort petit & comprend une partie du bas Anjou avec le païs de Mirebalais en Poictou. Il depend auſſi du Parlement de Paris & a pour capitale *Saumur* ſur la Loire, cette ville eſt petite & a des ruës fort obſcures & mal percées. Mais ſes Fauxbourgs ſont beaux & grands, ſon Château extrememement fort & bâti ſur un rocher eſcarpé, ſon Egliſe des Ardilliers, riche & fameuſe par la devotion qu'on y a pour la Sainte Vierge, ſont ce qu'elle a de plus remarquable; Saumur eſt dans une ſituation auſſi importante que belle, & avoit avant la revocation de l'Edit de Nantes la plus celebre Academie de Huguenots, qui fut

en France. *Montsoreau* au confluent de la Vienne & de la Loire eſt fort marchande en bled. *Fontevraut* que M. Robbe met mal dans le Poitou eſt une riche, belle & Fameuſe Abbaye, Chef d'Ordre dont l'Abbeſſe & Generale a par un Privilege ſingulier authorité & juriſdiction ſur les Religieux auſſi-bien que ſur les Religieuſes de ſon Ordre. *Breé* Duché & belle Maiſon. *Mirebeau* Bourg qui a donné ſon nom au petit païs de Mirebalais. *Richelieu* dans ce même païs eſt une ville moderne d'une fort belle ſtructure, qui porte le nom du grand Cardinal de Richelieu ſon fondateur & a un ſuperbe Château. *Mouoontour* Bourg memorable par la bâtaille que le Roi Henri III. alors Duc d'Anjou y gagna en 1569. ſur l'Admiral de Coligny commandant l'armée Calviniſte.

§. XIII. *Le Gouvernement de Poitou.*

Cette Province dans l'étenduë du Parlement de Paris, eſt très fertile particulierement en bled & en beſtail. Il y a peu de rivieres, & la Vienne eſt la ſeule qui merite d'eſtre remarquée. Les Poitevins aiment plus la danſe & le repos que la guerre & le commerce, leur principale richeſſe vient du debit qu'ils font de leurs bœufs, de leurs mu-

les

les & de leurs droguets. Le Poitou ſe diviſe en haut & bas.

I. *Haut Poitou.*

Plus grand, plus beau, plus ſain & plus fertile que le bas, a *Poitiers* ſur le Clain. Cette ville capitale de la Province ne cede pour la grandeur à aucune autre du Roïaume qu'a Paris ; mais elle eſt mal bâtie, peu peuplée & remplie de pluſieurs jardins & de terres labourables. Il y a un Evêché, une fameuſe Egliſe Collegiale dedié à Saint Hilaire, une Univerſité, une Generalité & un Preſidial de grande étenduë. Les vipéres qu'on prend dans le voiſinage de cette ville ſont excellens pour la Theriaque ; & on en debite quantité à Veniſe & ailleurs. La bataille de Poitiers en l'an 1356. fut malheureuſe aux François & les Anglois y furent doublement victorieux par la priſe qu'ils y firent du Roi Jean. Le combat de Civaux dans ſon voiſinage fut plus heureux à la France, Clovis I. y défit en 509. & tua de ſa propre main Alaric Roi des Goths qui furent enſuite chaſſez du Roïaume.

Niort ſur la Seure ville la plus marchande de la Province & celebre par ſes trois foires, *Châtellerand* en titre de

Duché Païrie ſur la Vienne, où elle à un très beau Pont de pierre, eſt renommée pour ſa coutellerie. *S. Maixant* ſur la rive droite de la Seure, fait beaucoupe de bas & d'etoffes de laine. *Loudun* qui donne ſon nom au païs de Loudunois. *Montmorillon*. *Thouars* avec un beau Château ſur le Toué à titre de Duché Païrie. La *Tremoille* communement la *Tremouille* eſt auſſi un Duché qui donne ſon nom à une Maiſon très Illuſtre par ſon ancienneté & par ſes belles alliances. *Mortemar* & *Rochechouart* autres Duchez. *Luſignan* ſur la *Voume* Bourg fameux par l'ancienne Maiſon de Luſignan qui a donné des Rois à l'Iſle de Cypre & à Jeruſalem. *Paternay* Bourg principal du païs de Gaſtine, *Breſſuire*, *Vivonne*, *Aunay*, *Civray*, *Chizai*, *Melle*, *Chairoux*, *Marſillac* Principauté.

II. *Bas Poitou.*

Aſſez fertile le long des côtes, où l'on trouve auſſi quelques Salines, a pour capitale *Fontenay le Comte* jolie ville ſur la Vendée. Il y a un très beau Siege Royal, un clocher de pierre de taille fort haut & très bien bâti, & deux foires aſſez celebres, l'une de S. Venant

le onze Octobre, & l'autre de Saint Jean Baptiſte le vingt-quatre Juin. Les *Sables d'Olonne* gros Bourg, avec un Port ſur la mer. Ses Habitans ſon bons Pilotes & trafiquent beaucoup en moruës qu'ils vont pêcher au grand Banc de Terre neuve en Amerique. *Mauleon*, *Luçon* Bourg & Evêché. La *Motte-Achard*. *Tiffauges*. La *Garnache*. *Talmond* & la *Roche-ſur-Yon*, Principautez. *Mareuil*. *Maillezais* Bourg, dont l'Evêché a eſté transferé à la Rochelle. *Isle de Noirmouſtier* en titre de Marquiſat. *L'Isle-Dieu* fort petite & preſque deſerte.

§. XIV. *Le Gouvernement d'Aunis & païs Brouageais.*

I. *Aunis.*

Cette Province, qui eſt fort petite depend du Parlement de Paris, & a une Generalité, a la *Rochelle* ſa capitale. Cette ville avec un Port ſur la Mer eſt mediocrement grande; mais bien bâtie, & une des plus belles & des plus propres du Roïaume. Elle eſt auſſi aſſez marchande, & a un Evêché, une Generalité & un Preſidial. La Rochelle eſt fameuſe par le Siege qu'elle ſoutint

contre le Roi Louis XIII. & par la digue que le Cardinal de Richelieu fit faire pour empêcher le secours par mer. Cette digue estoit longue de 747. toises, & fut cause de la prise de cette forte place qui se rendit le 28. Octobre 1628. Ses fortifications furent ensuite démolies à quelques tours près, qui furent conservées pour la défense de son Port, qui est assez frequenté, & fort seurs; mais dont l'entrée est fort estroite & peu profonde.

Rochefort sur la Charente est une ville nouvellement bâtite où il y a de très beaux magasins, un Arcenal, une fonderie de canons, de très belles corderies & des chantiers pour les Vaisseaux du Roi. C'est le second département de la Marine de France sur l'Ocean.

Marans Gros Bourg sur la Seure est le grenier de la Rochelle & le lieu du Roïaume le plus marchand en bled. *Surgères* Bourg assez joli & renommé pour ses foires de chevaux. *Ré*, Isle très importante & fertile en sel, de même qu'en vins dont on fait des eaux de vie, a la petite ville de *S. Martin* défenduë par une assez bonne Citadelle. Ce n'estoit autrefois qu'un Bourg soutenu de quelques fortifications, que le Marquis de Toiras depuis Mareschal de France défendit vaillamment en 1627. contre le

Duc de Buckinghan commandant la Flote Angloiſe, qui fut obligée de ſe retirer. *Ars. La Flote.* Les *Forts de la Prés* & de *Chapus.*

II. *Païs Brouageais.*

Tiré de la Saintonge & où l'on fait de très bon ſel, a *Brouage* ville très forte ſur la Mer, qui y faiſoit autrefois un Port. *Marennes* beau Bourg dans un terroir abondant en vins. *Arvert.* La *Tramblade. Royan* Bourg en titre de Marquiſat à l'embouchure de la Garonne & où l'on pêche les meilleurs ſardines du monde. *Soubiſe* Bourg & Principauté ſur la Charente. *L'Isle d'Olerons* fertile en bled & en vins a le Château & le Bourg d'*Oleron* qu'on a renfermé de murailles & aſſez bien fortifié. *S. Georges.*

§. XV. *Le Gouvernement de Saintonge & d'Angoumois.*

I. *Saintonge.*

Cette Province très fertile en bled & en excellens vins, reſſortit au Parlement de Bordeaux, & eſt traverſée par la riviere de Charente qui la diviſe en haute & baſſe Saintonge.

Haute Saintonge.

Plus grande & plus fertile que la baſſe a *Saintes*, ville Epiſcopale ſur la Charente, & dans une très agreable ſituation. *Pons* dans un terroir abondant en bled. *Barbeſieux* fameux Marquiſat. *Jonzac*, *Pont-l'Abbé*. *Mortagne*. *Tallemond*. *Blaſſac* la plus belle Maiſon de la Province.

Baſſe Saintonge.

Qui a pour capitale S. *Jean d'Angely* ſur la Boutonne. Cette ville eſtoit autrefois aſſez forte; mais Louis XIII. l'ayant priſe en 1621. en fit démolir les fortifications & même les murailles. Ses eaux de vie ſont fort eſtimées, & on y fait beaucoup d'etoffes de laine. S. *Savinien*. *Tonnay-Charente*. *Taillebourg* autrefois avec un Château très fort, mais qui eſt apreſent demoli. *Tonnay-Boutonne*. *Fontenay-la-Baîtu*.

II. *Angoumois.*

Païs très fertile depend du Parlement de Paris, & a pour capitale *Angouleſme* belle & bonne ville ſur la Cha-

rente. *Coignac* jolie ville ſur la même riviere eſt le lieu de la naiſſance du Roi François I. Elle a d'excellens vins de même que de très bonnes eaux de vie; *Jarnac*, auſſi ſur la Charente vit donner en 1569. une ſanglante bataille entre le Roi Henri III. alors Duc d'Anjou & le Prince de Condé Chef des Huguenots de France qui y fut tué. *Chaſteauneuf*, *la Rochefoucaut* Bourg & Duché ſur la Tardoire fait de fort bons gands, & donne ſon nom à une des plus anciennes & des plus Illuſtres Maiſons de France.

ARTICLE III.

DE LA PARTIE MERIDIONALE DE FRANCE.

En dix Gouvernement.

§. I. Le Gouvernement de Guienne.

CE Gouvernement un des plus fertile & le plus grand du Royaume, a eu autrefois des Ducs ſous le nom de Ducs d'Aquitaine, qui eſtoient forts puiſſans. Il eſt arroſé de pluſieurs rivieres qui contribuent à ſa fertilité & à ſon commerce. Les principales ſont

la *Garonne*, la *Dordonne*, le *Lot*, l'*Adour* & le *Tarn*. Il y a un Parlement à *Bordeaux* au quel reſſortit preſque tout ce Gouvernement, & même le Limoſin, qui fait un Gouvernement, particulier. La Guienne ſe diviſe en haute & baſſe. La haute comprend le Rouergue, le Quercy, l'Armagnac, le Comminges, le Conſerans, & le Bigorre. La baſſe contient les païs des Baſques & les Landes, le Condomois, le Bazadois, l'Agenois, la Guienne propre ou le Bourdelois & le Perigord.

Haute Guienne en ſix parties.

I. *Le Roüergue.*

Païs en general fort rude, peu fertile & dont le principal revenu des Habitans conſiſte en beſtail, ſur tout en mulets qu'on mene en Eſpagne; il reſſortit pour la Juſtice au Parlement de Toulouze, & a le Tarne, le Lot & l'Aveirou pour ces principales rivieres. Sa diviſion eſt en Comté de Roüergue, & en haut & bas Roüergue, le Comté de Roüergue a *Rodez* ſur l'Aveirou ville Epiſcopale & capitale de la Province. Il y a un très beau clocher; mais peu de commerce. *Entraygues*, *Marſillac S. Coſmes.*

Le haut Roüergue ou la haute Marche de Roüergue a *Milhaud* ſur le Tarn & dans un terroir, où il y a beaucoup d'amandiers. *Vabre* ville & Evêché ſur le Dourdan, *S. Frique*, *Severat le Caſtel.*

Le bas Roüergue ou baſſe Marche de Roüergue a *Ville-Franche*, ville aſſez jolie & la meilleur de la Province, avec un Preſidial; elle eſt ſituée ſur l'Aveiron & eſt renommée pour ſes excellentes prunes. *Nayac* qui a du vitriol en ſon voiſinage. *S. Juſt.*

II. *Le Quercy.*

Province très fertile en bled & en vins qui ſont fort eſtimez, depend auſſi du Parlement de Toulouſe & ſe diviſe en haut & bas Quercy: le premier au Septentrion, & le ſecond au Midi du Lot.

Le haut Quercy a *Cahors* ville Epiſcopale & capitale de la Province; elle eſt ſituée ſur le Lot, & a une Univerſité fondée par le Pape Jean XXII. qui en eſtoit natif. *Cadenac*, *Figeac*, *Gourdon*, *Martel*, *Caſtelnau.*

Le bas Quercy contient *Montauban* ville fort belle, bien bâtie, aſſez peuplée & marchande. Elle eſt ſituée ſur

le Tarne, & a une Generalité & un Siege Epiſcopal. *Moiſſac. Montpeſat. Lauſerte Gaillac* village fameux par ſes bons vins. *Caſtelnau* de Montatier, *Malauze*, *Negrepeliſe.*

III. *La Comté d'Armagnac.*

Païs en general très fertile & qui a eu autrefois des Comtes fort celebres, ſe diviſe en haut & bas Armagnac. Le haut Armagnac, ainſi nommé parce qu'il eſt ſitué près des Monts-Pyrenés & que la plus part des rivieres qui le traverſent y prennent leur ſource, eſt auſſi appelé le païs des Montagnes ou des quatre Vallées; ces quatre Vallées ſont le Val de Magnoac ou eſt *Caſtelnau de Magnoac*, le Val de Neſtez où eſt le Bourg de *la Barthe*: le Val de Barouſſe où eſt la petite ville de *Mauleon* & le Val d'Aure où ſont *Sarrancolin* & *Arreu.*

Le bas Armagnac plus grand & plus fertile contient l'Armagnac particulier, & les païs d'Eſtarac ou Aſtarac, de Lomagne, de Gaure, de Verdun, de Riviere, d'Eauſan, de Brullois & de Feſenzac. Les principales villes qu'on y trouve ſont *Cectour* ſur le Giers aſſez bonne ville avec un fort Château, & un

Evêché. *Auch* ville très ancienne, & le Siege d'un riche Archevêque, a d'excellentes poires de bon chrétien. *Mirande. Vic. Verdun. L'Isle en Jourdain.*

IV. *La Comté de Comminges.*

Cette Comté qui a des carrieres de beau marbre, se divise aussi en haut & bas Comminges. Dans le haut sont *S. Bertrand* Evêché & capitale de tout le païs, *S. Gaudins* & *Valentine* qui est seulement enclavée & depend du Languedoc. C'est pour cette raison que l'Evêque de Comminges qui est Diocesain de cette ville entre aux Estats de cette Province.

Le bas Comminges a pour capitale *Lombez* ville & Evêché sur la Seve. *Montpezat. Muret* Bourg sur la Garonne, vit l'an 1206. donner en son voisinage une celebre bataille où Simon Comte de Montfort défit avec 1200. hommes, Raimond Comte de Toulouse qui en avoit plus de 100000.

V. *Le Conserans.*

Qui a aussi quelques carrieres de marbre ne contient de lieux remarquables que *S. Licer* ou *S. Leger* Evêché & *S. Girons.*

VI. *Le Comté de Bigorre.*

Se diviſe en païs de Ruſtan, de la plaine & de la montagne. Le Ruſtan a *S. Sever*, la plaine a *Tarbes* aſſez belle & aſſez bonne ville Epiſcopale ſur l'Adour. *Bagneres* renommée pour ſes bains & *Campan* pour ſon beurre, la Montagne a *S. Savin*, *Cauteres*, & *Baredge* tres fameux par ſes bains.

Baſſe Guienne en huit parties.

I. *Païs des Baſques.*

Où l'on parle un langage particulier, eſt peu fertile en bled & en vins; mais il abonde en fruits; particulierement en poires & en pommes dont on fait de très bon cidre; il releve du Parlement de Bordeaux, & ſe diviſe en terre de labour, où le Lapourdan & en Vicomté de Soule.

Le Labourd.

Ce païs a pour capitale *Bayonne* belle & bonne ville Epiſcopale ſur l'Adour qui s'y perd un peu audeſſous dans l'Ocean, & qui y fait un port aſſez frequen-

té, quoique sa barre en rende l'entrée un peu difficile. Il y a une bonne Citadelle & une Synagogue de Juifs; *Ustari*, *S. Jean de Luz* Bourg, & Port sur la Mer où le Roi Louis XIV. aujourd'hui regnant épousa Marie Therese d'Autriche en 1660. *Andaye* Bourg sur la Bidasse vis-à-vis de Fontarabie, celebre par ses excellentes eaux de vie.

La Vicomté de Soule.

Cette Vicomté est fort petite & n'a de remarquable que la ville de *Manleon.*

II. *Païs des Landes.*

Ce païs est peu peuplé & peu fertile; mais on y trouve beaucoup de resine & d'abeilles qui fournissent de la cire & du miel. Il ressortit au Parlement de Bourdeaux, & compend le païs d'Auribat, de Marancin, de Chalosse, de Tursan, de Maisan. Le païs d'Auribat a *Dax*, assez belle & assez bonne ville Episcopale sur l'Adour. Elle tire son nom de ses eaux chaudes, qui du tems des Romains estoient beaucoup plus en reputation qu'elles ne sont aujourd'hui. *Port de Lanes*, le Marancin a *Mesmes*, *Vieux Boucault*, le *Cap Bre-*

ton renommé pour ſes bons vins.

Le Païs de Chaloſſe a *S. Sever* aſſez bonne petite ville ſur l'Adour, *Mugron*, *Toloſette*.

Le Turſan contient *Aire* ville Epiſcopale ſur l'Adour & la petite ville de *Grenade*. Le païs de Marſan a *Mont-de-Marſan* aſſez jolie petite ville & *S. Juſtin*.

Le païs d'Albret en titre de Duché, a pour capitale *Nerac* ſur la Baiſe. *Albret* ou *Labrit*, *Tartas* ſur l'Adour, *Caſtel-Geloux*, *Caſtel-Moron* enclavé dans le Bazadois.

III. *Le Condomois.*

Païs fort fertile a pour capitale *Condom*, aſſez jolie ville Epiſcopale ſur la Baiſe. *Gabaret* ville principale du petit païs de Gabardan.

IV. *Le Bazadois.*

Aſſez fertile a *Bazas* capitale & Evêché ; *la Reole*, & *Langon* fameux par ſes bons vins.

V. *L'Agenois.*

Le meilleur païs de toute la Guien-

ne eſt diviſé par le Lot en partie Meridionale & Septentrionale ; la Meridionale a *Agen* ſur la Garonne. Cette ville eſt paſſablement grande, aſſez belle, le Siege d'un Evêque, le lieu de la naiſſance du Sçavant Scaliger, & la capitale de l'Agenois. *Port S. Marie*, *Aiguillon*. Bourg & Duché.

Dans la partie Septentrionale ſont *Marmande* jolie petite ville. Le *Mas d'Agenois* ; *Tonneins*, *Clerac* riche Abbaye que le Roi Henri IV. donna aux Chanoines de ſaint Jean de Latran de Rome, qui en joüiſſent encore. *Villeneuve* ſur le Lot, *Monflanquin*, *S. Foy*, la *Salvetat* lieu de la naiſſance de M. Claude Scavant Miniſtre Calviniſte.

VI. *La Guienne propre.*

Païs très fertile en excellens vins ſous le nom de Grave, comprend le Bourdelois & le Medoc.

Le Bourdelois a *Bourdeaux* ſur la Garonne, qui y fait un beau Port très frequenté & défendu par le Château Trompette. Cette ville eſt paſſablement grande, bien bâtie, fort riche, très marchande, le Siege d'un Parlement, d'un Archevêque, d'une Univerſité & d'une Generalité: la capitale de toute la guien-

ne, & le lieu de la naiſſance du Poëte Auſonne. *Libourne* jolie ville au confluent de l'Iſle & de la Dordonne. *Bourg. Blaye* petite ville avec une bonne Citadelle qui commande la riviere de la Garonne. *Frontac* en titre de Duché. *Couſtras* gros Bourg ou le Roi Henri IV. défit les troupes de la Ligue l'an 1587. & où le Duc de Joïeuſe qui les commandoit fut tué. *Montferrand* la premiere Baronnie de Guienne. *S. Macaire. Cadillac* très belle Maiſon ſur la Garonne. *La Baſtide, Cormond, S. Emillion* fameux par ſes bons vins, le païs de Medoc a *Soulac, l'Eſparre, Poüillac, Certes, Captalat, Tour de Cordoüan* avec un beau phare & entourée de la mer à l'embouchure de la Garonne.

VII. *Perigord.*

Païs rude, pierreux, rempli de bois & en general peu fertile, ſi ce n'eſt en noix, en chaſtaignes & en vins qui y viennent en quelques endroits; il reſſortit au Parlement de Bourdeaux, eſt arroſé de la Dordonne; & de l'Iſle, ſes deux principales rivieres & ſe diviſe en haut & bas Perigord.

Le haut a *Perigueux* ſur l'Iſle, ville Epiſcopale très ancienne, & capitale de la Province. *Bergerat* ſur la Dordonne

donne eſt aſſez marchande en vins fort eſtimez, de même qu'en chaſtaignes. *Mucidan*, *la Force* Duché & la plus belle Maiſon de la Province. *Montpont.*

Le bas Perigord a *Sarlat* Evêché, *Montpazier*, *Beaumont.*

§. II. *Le Gouvernement de Limoſin.*

Païs en general, peu fertile, à quelque ſeigle, de l'orge & des chaſtaignes prés qu'il produit aſſez abondamment. Ses Habitans fort laborieux & menagers, font beaucoup de papiers, d'étoffes & de poudre à canon, & reſſortiſſent au Parlement de Bourdeaux, la Dordonne, la Vienne & la Vezere ſont les principales rivieres qui l'arroſent, ce païs eſt diviſé en haut & bas Limouſin.

Le haut a pour capitale *Limoges* ſur la Vienne. Cette ville eſt belle, fort marchande, le Siege d'un Evêché, & d'une Generalité, on y travaille fort bien en émail. *S. Leonard*, où l'on fait de très bonnes poudre à canon, *S. Junien Chalus* renommé pour ſes belles foires.

Le bas Limouſin a *Tulle* ville & Evêché ſur la baſſe Vezere. *Brive la Gaillarde* ainſi nommée de la beauté de la ſituation, *Uſerche*, *Vantadour* Du-

ché, *Turenne* Vicomté fameuſe.

§. III. *Le Gouvernement d'Auvergne.*

En titre de Comté, eſt très fertile en quelques endroits; mais fort montagneux en d'autres. Cette Province reſſortit au Parlement de Paris, & n'a de rivieres conſiderables que l'Allier & la Dordonne qui y prend ſa ſource. Ses Habitans ſort fort ſpirituels, induſtrieux, prudens, & font quantité de tapiſſeries, de papiers, d'étoffes, & de chaudrons. Ce païs ſe diviſe en haute & baſſe Auvergne.

La haute pleine de Montagnes a pour capitale *S. Flour* ville & Evêché. *Aurillac* lieu de la naiſſance du Pape Sylveſtre II. eſt riche, marchande, & la principale de la haute Auvergne *Murat Mauriac.*

La baſſe Auvergne qui comprend auſſi les païs de Combraille & de Franc-Aleu eſt plus grande & beaucoup plus fertile, ſur tout dans la contrée de Limagne, où le terroir produit quantité de bled & aſſez de vin. Il y a auſſi beaucoup de beſtail, & on en tranſporte un grand nombre de mulets, qui font une des principales richeſſes du païs. *Clermont* capitale de la Province eſt une aſſez belle & aſſez

bonne ville Epiſcopale. *Riom* belle ville avec une Generalité. *Brioude. Thiers* connu par ſes cartes à joüer & par ſa coutellerie. *Iſſoire. Aigue-Perce. Crepiere.*

§. IV. *Le Gouvernement du Lionnois.*

Ce Gouvernement eſt un des plus beau & des plus commodes du Roïaume; il y a ſuffiſament du bled, du vin, du beſtail, du gibier, des fruits, & c'eſt delà que viennent les bons marons. Il eſt arroſé de la Loire & de la Saone, qui contribuent à ſa fertilité & à ſon commerce; il reſſortit au Parlement de Paris & ſe diviſe en Lionnois propre, en Forez & en Beaujolois.

I. *Le Lionnois propre.*

Lion au confluent de la Saone & du Rhoſne en eſt la capitale. Cette ville eſt grande, aſſez bien bâtie, fort riche, & une des plus marchandes de l'Europe, c'eſt auſſi une des plus anciennes & des plus conſiderables du Roïaume. Il y a une Generalité & un Siege Archiepiſcopal, auquel eſt attachée la Primatie de l'Egliſe Gallicane, le Doyen de l'Egliſe Métropolitaine de Saint Jean, por-

te le titre de Duc, & les Chanoines qui ſont tous Nobles de quatre races tant du côté paternel que maternel, ont celui de Comte. Lion eſt encore celebre par le treize & quatorziéme Concile general qui s'y ſont tenus, le premier en 1244. ſous le Pape Innocent IV. qui y fut preſent, de même que S. Louis Roi de France, le deuxiéme fut celebré l'an 1274. Cette ville eſt le lieu de la naiſſance des Empereurs Claude & Baſſien Caracalla fils de Septimus Severus. Lion a quatre belles Foires franches qui durent chacune vingt-cinq jours, la premiere commence le lundi d'aprés les Rois, la deuxiéme tient le lundi d'aprés la Quaſimodo, la troiſiéme commence au mois d'Août & la quatriéme tient le trois Novembre. Le Château ou la forteresſe de Pierre Enciſe, la place de Bellecour & l'Hôtel de Ville ſont les principales choſes qu'on remarque à Lion. *S. Chaumont, Neuville* autrefois *Vimy. Tarare. Condrieux* renommé pour ſes bons vins.

II. *Le Forez.*

Ce païs ſe diviſe en haut & bas Forez, dans le haut ſont *Feurs, S. Eſtienne de Furens*, fameux par ſes ouvrages d'acier

de fer & de quincailleries. *S. Galmier.*

Le bas Forez a *Montbrison* assez bonne ville & la capitale du Forez, *Roanne* en titre de Duché sur la Loire qui commence à y porter batteau, *S. Rambert. S. Bonnet.*

III. *Le Beaujolois.*

Ce païs se divise en plaine & en montagne, la plaine à *Villefranche* capitale du Baujolois, & assez jolie ville sur le Morgon, qui se perd un peu audessous dans la Saone. *Beaujeu. Belleville.* La montagne a la petite ville de S. *Saforin-de Lay* & le Bourg *de Thizi.*

§. V. *Le Gouvernement de Dauphiné.*

Cette Province a l'honneur de voir porter son nom aux Fils aînez des Rois de France, & en quelque chose un Païs d'Estat. Elle a aussi un Parlement & une Generalité à Grenoble, de même que deux Archevêchez, l'un à Vienne & l'autre à Ambrun. Le terroir en quelques endroits y est assez fertile; mais en d'autres il est plein de Montagnes, les rivieres principales qui l'arrosent sont la Durance, qui y prend sa source, l'Isere & le Drac. Sa division est en

haut & bas Dauphiné ; le premier comprend les païs de Graiſivaudan, de Briaçonnois, d'Ambrunois, de Gapençois, du Royanez & des Baronnies, le ſecond a les païs de Viennois, de valentinois, de Diois & de Tricaſtinois.

Haut Dauphiné en ſix contrées.

Ces contrées ſont,

1. Graiſivaudan où eſt la fameuſe Montagne de l'Aiguille dont le ſommet eſt fort large & le pied ſe termine en pointe. Ce païs a pour capitale *Grenoble* qui l'eſt auſſi de toute la Province. Cette ville eſt paſſablement grande, bien bâtie, & le Siege d'un Parlement, d'un Evêché & d'une Generalité : elle eſt ſituée ſur l'Iſere, & porte le nom de l'Empereur Gratien, qui la fit preſque toute rebaſtir. *Mens. Vizille, Barraut* fort ſur l'Iſere. *La Grande Chartreuſe* Chef d'Ordre tres fameux & où le General demeure toute ſa vie.

2. Le Briaçonnois qui a *Briançon* aſſez bonne ville ſituée ſur une hauteur. *Queyras*. Château Dauphin forteresſe.

3. L'Ambrunois qui a pour capitale *Ambrun* ville Archiepiſcopale ſur le penchant d'une montagne, le Duc de Savoye la prit dans la derniere guerre,

& en fit démolir les murailles, *Guilleſtre*, *S. Creſpin*, *S. Clement*, *Mont-Dauphin* fortereſſe prés de la Durance. *Chorges*. *Sævines*.

4. Le Gapençois qui a pour capitale *Gap* ville Epiſcopale ſur la Bene. *Serres*. *Orpierre*. *Tallard* ancienne Vicomté ſur la Durance. *Veines* renommée par ſes foires, *Leſdiguieres* Duché.

5. Le Royanez, petit païs où eſt le bourg de *Pont de Royã* en titre de Marquiſat. la *Baume* auſſi Marquiſat. *Beauvoir*.

6. Les Baronnies dont la capitale eſt le *Buis* ſur l'Auvez. *Nions*. *Merindol*. *Montauban*. *Roſans*. *Condourcet*.

Bas Dauphiné en quatre contrées.

Le bas Dauphiné eſt beaucoup plus fertile que le haut, on y recueille aſſez de bled, du vin & des fruits, particulierement des olives; ſes contrées au nombre de quatre ſont,

1. Le Viennois a pour capitale *Vienne* ville Archiepiſcopale ſur le Rhoſne. Elle eſt fort ancienne & renommée pour ſes bonnes lames d'épées, ſon papier, ſes encres, & autres ouvrages de fer & d'acier qu'on y travaille fort bien. *Romans*. *S. Saphorin*. *S. Marcellin*. La *Tour du Pin*. *Quirieu* ſur le Rhoſne. *Cremieu*.

Pont Beauvoisin dont la plus petite partie qui est à l'Orient du Guier est de Savoye. *Saint Vallier. La Vulpiliere. S. Rambert, Thain* fameux par ses bons vins de *l'Hermitage* qui sont aux environs. *S. Antoine Chef d'Ordre.*

2. Le Valentinois a pour capitale *Valence* assez belle & assez bonne ville sur le Rhosne, avec un Evêché, & une Université. *Montlimar* sur le Robiou, qui qui a une demie lieüe delà se perd dans le Rhosne. *Livron. L'Auriol. Taulignan. Dieu-le-Fit Cret.*

3. Le Diois a pour capitale *Die* ville & Evêché sur la Drome. *Bourdeaux* lieu de la naissance du Sçavant Casaubon. *Chastillon.*

4. Le Tricassinois a pour capitale *S. Paul-Tricastin* petite ville & Evêché.

§. VI. *Le Gouvernement de Provence.*

Cette Province en titre de Comté est un païs d'Estats trés agreable & le plus délicieux du Roïaume, l'air y est doux & temperé, mais en general un peu plus chaud que froid. La terre y est assez fertile en bled & en vins qui sont d'un goût merveilleux; il y vient aussi du ris, & on y fait le meilleur sel, de même que les plus douces huil-

les

les de France, les raisins & le muscats y sont excellens, & pour tout dire on y trouve quantité de figues, d'olives, de grenades, d'amandes, & de capres. La Provence a un Parlement & une Generalité à Aix. Ses Habitans sont spirituels, agreables dans la conversation, sobres, vaillans, mais faineans, inconstans & avares. Le païs n'a pas beaucoup de rivieres, & entre celles qu'on y trouve, la Durance, le Var & le Verdon sont les plus considerables. La plûpart des autres divisent cette Province en haute, en mitoyenne & en basse Provence, qu'ils subdivisent en Senechaussées & en Vigueries; mais comme cette division & cette subdivision ne s'accordent pas fort bien; j'aime mieux comme a fait Duval, diviser cette Province en haute & basse Provence qui contiennent ensemble douze Senechaussées, quatre dans la premiere, & huit dans la seconde.

Haute Provence en quatre Senechaussées.

1. La Senéchaussée de Forcalquier comprend sa Viguerie & celle d'Apt. La 1. a *Forcalquier*, ville & Comté sur la Laye. *Lurs. Manosque Royallane, Mane, Peyruis.* La Viguerie d'Apt a *Ap* ville Episcopale sur le Coulon ou Calavon: elle est

renommée par la devotion qu'on y a à Sainte Anne, dont elle pretend avoir le Corps. Ont fait auſſi beaucoup de cas de ſes prunes, *Cucuron*. *Cadenet*. *Sault* fameuſe Comté.

La Seneſchauſſée de Siſteron contient la Viguerie de même nom, avec celle de Cournillon, & le Comté de Grignan tous deux enclavés dans le Dauphiné. La Viguerie de Siſteron a *Siſteron* ſur la Durance, ville principale de la Provence ſuperieure. La Viguerie ou Vallée du Cournillon a *Cournillon* Bourg & Baronnie. Le Comté de Grignan a *Grignan*, qui donne ſon nom à une Maiſon Illuſtre.

3. La Senechauſſée de Digne a les Vigueries de Digne, de Seyne, de Colmars & du Val de Bareſme. La premiere a *Digne* ville Epiſcopale ſur la Bleome, la ſeconde a *Seyne*, la troiſiéme a *Colmars* ſur le Verdon, la quatriéme ſur l'Aſſe & *Champtercier* village renommé pour eſtre le lieu de la naiſſance du Celebre & Sçavant Gaſſendy.

4. La Seneſchauſſée de Caſtelane comprend les Vigueries de Caſtelane de Moutiers, d'Aunot & de Guillaumes ou Guilleumes. La premiere a *Caſtelane* ville & Barronie ſur le Verdon. *Senez* Bourg & Evêché, dont l'Evêque

fait ſa reſidence ordinaire à Caſtelane. La ſeconde a *Moutiers. Riez* Evêché. *Valenſole.* La troiſiéme a *Aunot* & la quatriéme a *Guilleaumes. Glandeve* Bourg & Evêché, *Entrevaux* Bourg où l'Evêque de Glandeve fait ſa reſidence ordinaire.

Baſſe Provence en huit Seneſchauſſées.

1. La Seneſchauſſée de Grace renferme les Vigueries de Grace & de S. Paul de Vence. La premiere a *Grace* ville Epiſcopale ſituée dans un très beau païs, *Antibes* Ville & Port ſur la Mer Mediterranée. *Cannes.* La *Napoule* ſur un petit Golfe de même nom, les *Iſles de Lerins* qui ſont celles de *ſainte Marguerite* & de *ſaint Honorat.* La Viguerie de S. Paul de Vence n'a de remarquable que le Bourg *de ſaint Paul.*

2. La Seneſchauſſée de Draguignan contient les Vigueries de Draguignan, d'Aups & de Lorgues. La premiere a *Draguignan. Frejus* ville & Evêché. *Bargemont. Saint Tropez. Villecroſe* Les Vigueries d'Aups & de Lorgues portent le nom de leurs principaux Bourgs.

3. La Seneſchauſſée d'Hieres n'a que la Viguerie de même nom, & le Bourg *d'Hieres* renommé pour les bel-

les salines qui sont dans son voisinage. *Couloubrieres. Souliers.* Le *Puget. Cuers.* Isle & fort de *Brigançon.* Les Isles d'Hieres qui comprennent celles de Porquerolles, de Portecros, & du levant ou du Titan.

Toulon qui n'a aussi que sa Viguerie; dont Toulon ville forte & un des plus beaux Ports de Mer qu'il y ait sur la Mediterranée, est la capitale. Cette ville est le Siege d'un Evêché, & le second département de la Marine de France. Il y a aussi un très bel Arcenal avec de bons magasins sur les Vaisseaux du Roi: *Sixfours, S. Marguerite* Baronnie.

5. La Senechaussée de Brignoles contient les Vigueries de Brignoles, de S. Maximin & de Barjols. La premiere a *Brignoles*, petite ville renommée par ses excellentes prunes. *Vins* Marquisat. Le *Val.* La seconde a *S. Maximin* fameux par la devotion qu'on y a à la Madelaine, dont ce Bourg prétend avoir le corps. La Sainte Beaume où l'on voit la Grote, dans laquelle on dit que cette Illustre Penitente passa une partie de sa vie. La troisiéme a le Bourg de *Barjols.*

6. La Senechaussée d'Aix ne contient que sa Viguerie, qui est fort grande. *Aix* sur l'Arc en est la capitale de mê-

me que de toute la Province. Cette ville eſt mediocrement grande ; mais fort belle, le Siege du Parlement de la Provence, d'un Archevêché, d'une Univerſité & d'une Generalité : *La Ciota* ſur la Mer, eſt fameuſe par ſes excellens vins. *Lambeſque. Aubagne. Salon* lieu de la naiſſance du fameux Noſtradamus. *Riants. Pertuis. Iſtres* ſur la Mer de Martigues, près duquel ſont les ſalines de Valduché. *Jonqueres. Berre* fameux par ſes ſalines. *Iſle de Martigues.*

7. La Seneſchauſſée de Marſeille, qui n'a que ſa Viguerie. *Marſeille* ville très ancienne, bien bâtie, riche & très marchande en eſt la capitale de même que le Siege d'un Evêque; elle eſt forte & défenduë par une bonne Citadelle. Sont Port où ſont les Galeres du Roi, eſt un des plus ſeurs de toute la Mediterranée, & c'eſt de-là que les autres Provinces de France reçoivent preſque toutes les denrées du Levant. *Isle de S. Eſtienn* de *Ratonneau. Iſle S. Jean* ou *de Pomegue. Iſle & Château d'If.*

8. La Seneſchauſſée d'Arles a la Viguerie d'Arles & celle de Taraſcon. La premiere a *Arles* ville très ancienne & Archiepiſcopale ſur le Rhoſne, les *trois Maries* à l'embouchure du petit Rhoſne, & dans l'Iſle de Camargue, qui porte le

nom de Cajus Marius vainqueur des Cimbres, & dont les paſturages ſont ſi excellens, qu'on y trouve les plus puiſſans bœufs de toute l'Europe. *S. Martin* village dans le champ de la Crau, qui quoique fort pierreux ne laiſſe pas de produire aſſez de vin. La Viguerie de Taraſcon a *Taraſcon* petite ville ſur le Rhoſne. *Lanſac. Chaſteaurenard. Barbantane* qui donne ſon nom à une Maiſon Illuſtre. *Anguieres Lorade.*

La Provence contient auſſi d'autres païs, qui en dépendoient autrefois; mais qui aujourd'hui n'appartiennent plus à la France. Ces païs ſont le Comtat Venaiſſin, fort fertile, ſous lequel on comprend aujourd'hui celui d'*Avignon* ville Archiepiſcopale ſur le Rhoſne, & la demeure du Vice-Legat du Pape, de qui cette Principauté dépend depuis un aſſez long-tems; cette ville permet aux Juifs d'y exercer leur Religion. *Vaiſon* & *Cavaillon* villes Epiſcopales ſous la Métropole d'Avignon, de même que *Carpentras.*

La Principauté d'Orange fort petite, & réunie à la Couronne depuis la mort de l'uſurpateur Guillaume, n'a de remarquable qu'*Orange* ſur l'Eygues. Cette ville eſt fort ancienne, & a un Siege Epiſcopal; il y avoit autrefois

une Université, de même qu'un très beau Château que le Roi Louis XIV. fit raser en 1660. Orange est fort petite, & n'a de remarquable que les restes d'un Amphiteatre fort beau, & d'un Arc de Triomphe presque entier.

§. VII. *Le Gouvernement de Languedoc.*

Ce Gouvernement, un des plus grands & des plus considerables du Roïaume, est très fertile, en bled, en bestail, & en gibier, en huile, en sel, en safran, en pastel, en raisins muscats, en figues, & autres excellens fruits; ses principales rivieres sont la Garonne, le Tarn, l'Aude & la Loire qui y prend sa source; il y a aussi le fameux Canal qui joint la Mer Méditerranée à l'Ocean. Le Languedoc a aussi un Parlement; & ce qu'il y a de singulier trois Archevêques, dont celui de Narbonne est President des Estats de la Province. Sa division est en haut & bas Languedoc, & en païs de Cevennes qui contiennent ensemble vingt-trois Dioceses, dont il y en a neuf dans le haut Languedoc, onze dans le bas, & trois dans les Cevennes.

Haut Languedoc en neuf Dioceſes.

1. Le Dioceſe de Toulouſe a *Toulouſe* ville Archiepiſcopale & capitale de la Province: elle eſt ſituée ſur la Garonne, qui commence a y porter bâteaux, & où le Canal des deux Mers ſe perd à une portée de mouſquet au deſſous de cette ville, ſon Parlement, ſon Hôtel de Ville, la Nobleſſe, & les feſtins de ſes Capitouls, ſon Univerſité fameuſe, ſon beau Pont de pierre; le grand nombre de Corps Saints qui ſont dans l'Egliſe Collegiale de S. Servin, celui de S. Thomas d'Aquin, qui eſt richement encnaſſé dans l'Egliſe des Dominicains, le caveau de l'Egliſe des Cordeliers où les corps morts qu'on y met de bout ne ſe conſument point, & le moulin du Bazacle ſont les choſes principales qu'on y remarque. Toulouſe eſt encore celebre pour avoir été le lieu de la naiſſance du fameux Cujas, le plus ſçavant des Juriſconſultes modernes. *Mongiſcar. Caſtelnau. S. Sulpice. Hauterive.*

2. Le Dioceſe de Rieux a *Rieux* ville & Evêché ſur la Garonne. *Monteſquiou. Cazeres.*

Le Dioceſe de Mirepoix a *Mirepoix*

ville & Evêché. *La Baſtide. S. Julien.*

4. Le Dioceſe de S. Papoul a *Caſtelnaudari*, aſſez bonne ville ſur le grand Canal. *S. Papoul* Bourg & Evêché.

5. Le Dioceſe de Lavaur où eſt *Lavaur* ville & Evêché. *Puylaurens* où les Huguenots avoient autrefois une Academie.

6. Le Dioceſe de Caſtres, qui a *Caſtres* ville Epiſcopale ſur le Griou. *Montredon. Caſtelnau de Braſſac.*

7. Le Dioceſe d'Alby, très fertile, & où il croît quantité de ſafran, a *Alby* ville Archiepiſcopale ſur le Tarn. *Realmont. L'Isle. Gaillac* fameux par ſes excellens vins. *Rabaſtens.*

8. Le Dioceſe de Montauban, qui a *Caſtel Sarrazin* ſur la Garonne. *Montech. Griſol* où l'on fait beaucoup de couteaux & de ciſeaux. *Villemur.*

9. Partie du Dioceſe de Comminges, a la petite ville de *Valentine*, qui donne à ſon Evêque entrée & ſuffrage aux Eſtats du Languedoc.

Bas Languedoc en onze Dioceſes.

1. Le Dioceſe d'Alet a *Alet* Eveſché, *Limou* fameuſe par ſes vins qu'on nomme blanquette de Limoux. *S. Paul des Fenoüilledes.*

2. Le Dioceſe de Carcaſſonne où eſt *Carcaſſonne* ville Epiſcopale, riche par ſes manufactures de draps. *La Grace. Mas de Cabarde.*

3. Le Dioceſe de Narbonne a *Narbonne* ville très ancienne, forte, Archiepiſcopale, & dont le miel eſt fort eſtimé. *Sigean. Leſignan.*

4. Le Dioceſe de S. Pons a *S. Pons de Tomieres* Eveſché.

5. Le Dioceſe de Beziers où eſt *Beziers* jolie ville Epiſcopale, & où le grand Canal paſſe à preſent. *Gignac.*

6. Le Dioceſe d'Agde où eſt *Agde* a l'embouchure du Herault dans le Golfe de Lion. *Pezenas* fort jolie petite ville. *Port S. Louis* ou de *Cete*, où commence le grand Canal, *Breſcou* Iſle & fort.

7. Le Dioceſe de Lodeve, où eſt *Lodeve* ville & Eveſché ſur la Lergue. *Clermont.*

8. Le Dioceſe de Montpellier où eſt *Montpellier* ville aſſez grande, belle, aſſez forte & défenduë par une Citadelle. Il y a un Eveſché, une Chambre des Comptes, avec une Cour des Aydes unies enſemble, une Generalité, un Preſidial; & une Univerſité tres fameuſe pour la Medecine, dont il y a un Jardin parfaitement beau. Ses Habitans ſont fins, honneſtes, & extre-

ment affables aux étrangers qui s'y plaiſent avec raiſon plus que dans aucune autre ville du Roïaume. *Lunel. Frontignan* fameux par ſes excellens vins muſcats. *Baleruc* renommé pour ſes bains. *Caſtries. Anianes. Ganges* Marquiſat.

9. Le Dioſeſe de Niſmes, où eſt *Niſmes* Ville Epiſcopale, aſſez marchande, & où l'on fait quantité de belles ſerges. On y voit quelques reſtes d'antiquité, & entre'autres un Amphiteatre qui eſt preſque entier. *Beaucaire* ſur le Rhoſne fameuſe par ſes belles foires de la Madelaine. *Sommieres. Aiguemortes* forte place, fort de *Pecais*, près duquel ſont des ſalines de meſme nom. *S. Gilles* grand Prieuré de l'Ordre de Malte.

10. Le Dioceſe d'Alais tiré de celui de Niſmes, a *Alais* ville & Eveſché, *Anduſe* & *S. Hippolite.*

11. Le Dioceſe d'Uſez où eſt *Uſez* aſſez jolie ville Epiſcopale. *Pont S. Eſprit* ville aſſez marchande, & avec un beau Pont ſur le Rhoſne. *Bagnols* renommé pour ſes bons vins, *Bargeac. S. Ambroiſe, Villeneuve* d'Avignon, avec une belle & riche Chartreuſe.

Les Cevennes en trois Dioceſes.

Païs fort rude, où il n'y a que du beſtail, du gibier, des chaſtaignes & quelques autres fruits.

1. Le Dioceſe de Mende, où eſt *Mende* ville Epiſcopale, & capitale du Gevaudan. *Florac. Barede. S. Eremie. Eſpagnac.* La *Canourgue.*

2. Le Dioceſe de Viviers qui comprend le haut & le bas Vivarais, & où la Loire prend ſa ſource, a *Viviers* aſſez bonne ville Epiſcopale ſur le Rhoſne & capitale de tout le Vivarais. *Aubenas. La Voulte. Tournon*, où il y a un celebre College de Jeſuites. *Annonay. Cruſſol. Joyeuſe* Duché. *L'Argentier. Vals* fameux par ſes eaux minerales trés ſalutaires. *Le Bourg S. Andiol.*

3. Le Dioceſe du Puy, qui comprend le Velay a *le Puy* aſſez grande ville, Epiſcopale, & celebre par la devotion qu'on y a pour la Sainte Vierge. Son Eveſque dépend immediatement du Pape. *Solignac. Tence.*

§. VIII. *Le Gouvernement de Rouſſillon.*

Comté autrefois de la Province de Catalogne en Eſpagne; mais incorpo-

rée à la Couronne de France par la paix des Pyrenées, eſt un païs fort montueux, mais aſſez fertile dans la plaine. Ce Comté ſe diviſe en Vigueries de Perpignan à l'Orient, & de Conflent à l'Occident, & en Cerdagne Françoiſe.

Viguerie de Perpignan.

Perpignan ſur le Tech, qui s'y perd à trois lieuës au deſſous dans le golfe de Lyon, en eſt la capitale, de même que de tout le Gouvernement. Elle eſt paſſablement grande, aſſez peuplée, la reſidence de l'Evêque d'Elne, avec une Univerſité. Il y a une citadelle, & de très-bonnes fortifications, qui la rendent une des plus fortes places de l'Europe. *Elne* où eſt le titre Epiſcopal de l'Evêque qui reſide à Perpignan. *Salces* & *Collioure* places fortes. *Port-Vendres. Arles. Cerret. Bellegarde* forteresſe. *Le Fort de Bains.*

Viguerie de Conflent.

Où ſont *Ville-Franche*, *Puy Valledor*, & *Aulette.*

Cerdagne Françoiſe.

Qui a la belle & bonne forteresſe de

Mont-Louis, bâtie en 1680. *Carol*, & quelques villages.

§. IX. *Le Gouvernement de Foix.*

Ce Gouvernement comprend le Foix propre, & les païs de Dounezan & d'Andorre.

Le Foix.

En titre de Comté très-ancien, a pour capitale *Foix*, où ſe tiennent les Eſtats de ce Gouvernement. *Pamiers* ville Epiſcopale ſur l'Auriege, & la principale de la Province. *Saverdun. Acqs. Vic. Soz. Mazeres.*

Le Dounezan

N'a que des villages, dont le principal eſt *Querigut.*

Le Val d'Andorre.

Où eſt le bourg d'*Andorre.*

§. X. *Le Gouvernement de baſſe Navarre & de Bearn.*

I. Basse Navarre.

La baſſe Navarre fait la partie ſep-

tentrionale du Roïaume de Navarre, qui fut uſurpé l'an 1513. par Ferdinand d'Arragon ſur Jean Duc d'Albret. Ce païs eſt plein de montagnes peu fertile, & ne produit que du millet, de l'avoine, des poires & des pommes dont on fait du cidre. *S. Jean de pied de Port* ville aſſez forte en eſt la capitale. *S. Palais. Gramnont* Duché, la *Baſtide de Clarence.*

2. *Bearn.*

Le Bearn un peu plus fertile, & ſur tout en vins qui ſont fort eſtimez; eſt une Principauté qui ſe diviſe en Vicomté de Bearn, & en Vicomté d'Oleron.

1. Le Vicomté de Bearn a *Pau* capitale du Bearn. Cette ville ſituée ſur la Gave de Pau, eſt paſſablement grande, bien bâtie, le Siege du Parlement de Bearn, & lieu de la naiſſance du Roi Henri IV. de meſme que du Vaillant Mareſchal Gaſſion, un des grands Capitaines de ſon ſiecle. Son Palais & ſon College des Jeſuites ſont les principales choſes qu'on y remarque. *Leſcar* ville Epiſcopale, dont l'Eveſque eſt Conſeiller du Parlement de Pau, & Preſident des Eſtats de Bearn. *Ortez. Morles. Pontac.*

Le Vicomté d'Oleron a *Oleron* ville Eſpiſcopale ſur la Gave, qui porte

ſon nom. *Navarreins. Sauveterre.*

La France poſſede auſſi pluſieurs païs dans l'Amerique, & quelques forteresſes dans l'Afrique, dont il ſera parlé en leur lieu.



CHAP.

rre.
olusieurs
ques for-
dera par-

CHAP.

LES
XVII. PROVINCES
DES
PAIS-BAS
5 10 15 20
20. grandes Lieües de
France de 3000. pas Geo.
chacune.
Occident
Septentrion
Midy
MER
DALEMAGNE
COMTE DE FLANDRE
COMTE
COMTE D'ARTOIS
HAINAUT
PICARDIE
Calais
Boulenois
Ardre
Oye
Gravelines
Bergues
Dunkerque
Ypre
Lille
Tournay
Guillain
Condé
Hainaut
Mons
Valenciennes
S. Pol
Lens
S. Amand
Montreal
Rue
Abbeville
Amiens
Arras
Cambrai
Cambresis
Chapelle
Vervins
Santerre
le Fere
Tirache
Crevecoeur
Bretueil
Ham
N. D. de
Liesse
Laon
Landrecies
Maubeuge
Avesne
Bavay
Valenciennes
Ostende
Nieuport
Cadsant
Hoogstraten
Anvers
Malines
Louvain
Bruxelles
Namur

Septentrion
CES
DALEMAGNE
Texel
Horn
MER de SUD
autrement
ZUIDER
ZEE
Amsterdam
Velue
Tuvelle
Old eusel
TRANS
ISALANE
DUCHE
de
GUELDRES
Arnhem
Nimegue
CLEVES
Gerbruidenberg
Breda
Bois le Duc
Landa
Hoogstrate
Comte de Horn
Archevesché de Cologne
DUCHE de
Moll
Nicolas
ANVERS
DUCHE de
MALINES
Louvain
BRABANT
Bruxelles
Ath
COMTE
Guillain
Conde
Hainaut
Mons
Valenciennes
COMTE de NAMUR
Namur
Dinant
Limbourg
Liege
Maestricht
Tongres
Huy
Archevesché de Treves
DUCHE de LUXEMBOURG
Charleville
Mariere
Tierache
Sedan
CHAMPAGNE
Bourlon
Arlon
LORRAINE
Midy

LES
XVII. PROVINCES
DES
PAIS-BAS
MER
Occident
Orient
ALLEMAGNE
CLEVES
Oldensel
Tuvente
Nimport
Ostende
Bruges
Ypres
Ogeq
Calais
Casel
Boulenois
Boulogne
Montreal
Rue
Abbeville
Amiens
Arras
Cambray
Valenciennes
Tournay
Lens
S. Pol
S. Amand
Douay
Orchies
Lille
Quesnoy
Maubeuge
Landrecy
Avesne
Chapelle
Mariembourg
Philippeville
Namur
Dinant
Huy
Liege
Maestricht
Arche ve. de Cologne
Treves
Moselle
Luxembourg
Bouillon
Montmedy
Sedan
Mezieres
Rocroy
Guise
Vervins
Laon
La Fere
Soissons
Santerre
Breteuil
Crevecoeur
PICARDIE
COMTÉ D'ARTOIS
COMTÉ DE FLANDRE
COMTÉ DE LIGNE
DUCHÉ DE LUXEMBOURG
20. grandes Lieues de France de 3000. pas chacune.

CHAPITRE XIII.

DES PROVINCES UNIES DES PAIS-BAS.

Nom. Situation. Etenduë. Bornes.

CEs Provinces ſont au nombre de ſept que l'on compte ainſi; le Duché de Gueldre, ſous lequel on comprend le Comté de Zutphen, qui lui avoit été uni en 1545. Les Comtés de Hollande & de Zelande; les Seigneuries d'Utrecht, de Friſe, d'Over yſſel, & de Gringue. L'union que les cinq premieres firent entr'elles à Utrecht l'an 1579. & que les deux autres ſignerent enſuite, leur a fait donner le nom de Provinces Unies des Pais-Bas, dont elles occupent la partie Septentrionale. Leur ſituation eſt entre les 14. & 29. degrez de longitude, & entre les 51. & 54. de latitude Septentrionale; mais leur longueur ou plus grande étenduë eſt du Sud au Nord, & leur largeur du Couchant au Levant;

La premiere ſe prend depuis l'extremité du Limbourg Hollandois, qui eſt ſous la Generalité de ces Provinces juſqu'a l'extremité de la Seigneurie de Groningue & contient environ 48. lieües. La ſeconde en a près de quarante, à compter depuis l'extremité de la Hollande juſqu'a celle de l'Over-Yſſel. A l'égard des bornes, ces Provinces ont au Septentrion & au Couchant la Mer du Nord où d'Allemagne ; au Midi les Païs-Bas Catholiques, & l'Evêché de Liege ; à l'Orient les Duchés de Juliers & de Cleves ; l'Evêché de Munſter, le Comté de Bentheim, & la Principauté d'Ooſtfriſe.

Qualité & Rivieres.

L'air des Provinces Unies eſt plus humide que ſec, & par conſequent plus froid que chaud. La terre en quelques endroits y eſt aſſez fertile en bled, mais en beaucoup d'autres elle ne produit que des pâturages, qui a la verité ſont excellens, & nourriſſent une prodigieuſe quantité de beſtail. On y voit ſur tout un très grand nombre de vaches, dont le lait ſert aux Habitans pour faire de très bons beure & des fromages fort eſtimés. Le débit qu'ils en font eſt fort

considerable ; mais leur plus grande richesse vient de leurs manufactures, de leur haras & de leur commerce, tant sur terre que sur mer. C'est ainsi que ces peuples ont reparé la sterilité de leur païs, & l'ont rendu un des plus abondans qu'il y ait au monde. En y apportant tout ce qu'il y a de plus rare & de meilleur dans les païs Etrangers, la commodité de la Mer, du Rhein, de la Meuse, & de quantité de Canaux y a beaucoup contribué ; & c'est ce qui rend le negoce si florissant dans ce païs. Le Rhein la plus florisante des Rivieres qui y passent, se divise au fort Skenck en deux branches, dont la plus Meridionale & la plus grosse appellée Vahal, va tomber dans la Meuse, au dessous de l'Isle de Bommel ; & l'autre qui retient le nom de Rhein, fait un peu au dessus d'Arnhem une autre branche nommée Yssel, qui va se perdre dans le Zuyderzée. Le Rhein va ensuite passer à Arnhem, à Rhenen, & à Vvichxte Duerstede, où il fait encore une autre branche sous le nom de Leck descend de Culembourg à Viane, à Schonhoven, & de la dans la Meuse à 3. lieuës audessus de Rotterdam ; mais il ne faut pas oublier, que vis-à-vis Vianen le Leck prête une partie de ses

eaux à un très beau Canal qui va à Utrecht, où il porte les plus grandes barques. Le Rhein fort affoibli d'avoir fait tant de branches va de Vvickte Duerstede à Utrecht, où il en forme encore une autre nommée le Vvecht, qui se rend à Vvesep & à Muyden ou elle tombe dans la Zuiderzée. Ce fleuve enfin va d'Utrecht à Vvoerden, à Leyde, & au Village de Catwyck opzée ou il se perd dans les sables sans avoir l'honneur de porter son nom jusqu'a la mer, depuis l'an 860. que l'Ocean s'étant debordé ruina son embouchure.

Gouvernement.

Les Provinces Unies avoient autrefois des Seigneurs particuliers ; mais en 1426. elles passerent au pouvoir des Ducs de Bourgogne, qui les possederent jusqu'en 1478. auquel tems Marie fille unique & seule heritiere de Charles le Hardi dernier Duc de Bourgogne, les porta en mariage à Maximilien Archiduc d'Autriche, depuis l'Empereur, & ayeul de Charles-Quint, qui les donna à son Fils Philippe II. Roi d'Espagne. Ce Prince en joüit fort paisiblement jusqu'en 1566. que la crainte de l'inquisition, l'humeur imperieuse du Cardi-

nal de Granvelle, la severité insuportable du Duc d'Albe, l'imposition du dixiéme denier sur toutes les marchandises, qui se vendoient, & l'infraction des Privileges du païs obligerent ces Provinces à prendre les armes, à s'unir ensuite, & à se soustraire enfin de la domination de ce Prince, comme elles firent en 1585. depuis ce tems-là elles se mintinrent si bien avec le secours de la France & de l'Angleterre, que les Espagnols après, s'estre inutilement épuisés pour les reduire, furent enfin obligez de les reconnoître pour un Etat libre, independant, & Souverain; ce qu'ils firent par la Paix de Munster; en 1648. la Souveraineté de cet Etat consiste dans l'assemblée generale des Deputés des sept Provinces, qu'on nomme autrement les Etats Generaux des Provinces Unies. Cette assemblée qui se tient toûjours à la Haye, donne audiance aux Ministres Etrangers, & a la principale direction des affaires. Quelques unes de ces affaires se reglent à la pluralité des voix, mais il y en a d'autres qui demandent le consentement unanime des Provinces; comme lors qu'il s'agit de la Paix ou de la guerre, des Allianees, de la valeur de la monnoye, & des Privileges de l'union.

Dans les affaires qui se reglent à la pluralité des voix on n'y opine pas par tête ; mais par le nombre des Provinces, qui y envoyent chacune autant de Deput[illegible] qu'elles veulent & qui n'ont tous ensemble qu'une voix. Chaque Province preside selon son rang une semaine à l'assemblée des Etats Generaux, & c'est à son Deputé president, que les Ministres Etrangers doivent s'addresser, quand ils veulent avoir audiance, ou presenter quelques memoires outre l'assemblée des Etats Generaux, il y a le Conseil d'Etat qui execute les resolutions prises dans cette assemblée. Ce Conseil est aussi composé des Deputez de toutes les Provinces, avec cette difference que le nombre de ces Deputez est fixe, La Gueldres y envoye deux, la Hollande trois, la Zelande deux, Utrecht un, la Frise deux, Over-Yssel un, Groningue un. Les affaires dont ils connoissent sont reglées à la pluralité des voix, & on y opine par tête. Les autres Tribunaux sont la Chambre des Comptes, qui connoît des Finances, & est pareillement composée des Deputez de chaque Province : le Conseil de l'Admirauté qui regle les affaires de la Marine, & se divise en cinq Colleges sous le nom des Villes

d'Amſterdam, de Roterdam, de Horn, de Middelbourg & de Harlingue. Le Conſeil de Brabant établi à la Haye Juge des affaires de ce Duché, qui eſt ſous la Generalité des ſept Provinces, de même que la Flandre Hollandoiſe dont le Conſeil eſt a Middelbourg en Zelande. A l'égard des Provinces Unies en particulier, ce ſont comme autant de Republiques qui toutes enſemble n'en font qu'une ſous le nom des Etats Generaux des Provinces Unies des Païs-Bas. Chacune d'elles eſt un Etat Souverain qui ſe gouverne ſelon ſes loix & ſes coûtumes: Les Villes mêmes ſont de petites Republiques gouvernées par un Senat, & qui joüiſſent d'un pouvoir Souverain en ce qui regarde les levées d'impoſt, le droit de faire la Paix où la guerre, & l'adminiſtration de la Juſtice, ſauf en certain cas pour les affaires Civiles, dont on peut interjetter appel au Conſeil de la Province. Dans tout le reſte elles ſont ſoumiſes à leurs Etats Provinciaux, & c'eſt cette ſubordination qui établit l'harmonie du gouvernement; comme la diſtribution de la Souveraineté entre les Provinces & les Villes fait la force de l'Etat; Cet Etat eſt gouverné d'une maniere democratique mêlée d'un peu d'Ariſtoratique.

Mœurs.

Les Habitans des Provinces Unies ſont beaux, bien faits, aſſez bons, modeſtes dans leurs habits & dans leurs manieres de vivres, laborieux, patiens dans les travaux, politiques, adroits & les plus habiles gens du monde pour le commerce, la navigation & tout ce qui regarde leur intereſt. L'avidité du gain, qui eſt leur paſſion dominante fait qu'ils entreprennent tout quand ils croient en tirer quelque proffit. C'eſt ce qui les rend un peu trop interreſſez & avares. Ils ſont auſſi trop faciles à ſe laiſſer prevenir en mal, & ne reviennent preſque jamais de leurs preventions. On leur reproche encore de faire beaucoup d'excez de vin, & d'eau de vie; mais cela leur eſt commun avec tous les peuples des Païs Septentrionaux. Au reſte ils ſont fort jaloux de leur liberté & de leurs privileges, & ont beaucoup de ſoin de faire inſtruire leurs enfans. C'eſt pour cela qu'ils ont établi des écoles dans les moindres Villages, & des Colleges en la plûpart des Villes, outre leſquels ils ont des Univerſitez à Leyde, Franecker, Utrecht, à Groningue & a Harderwick. Les femmes

mes y ſont belles, ont beaucoup de blancheur, mais point de vivacité ; elles ſont auſſi fort menageres & ont grand ſoin de tenir leurs maiſons fort propres.

Religion. Langue.

La Religion dominante des Provinces Unies eſt la Pretenduë Reformée Preſbiterienne, & tous les Magiſtrats en doivent faire profeſſion ouverte. L'Armnienne qui en eſt une branche, la Lutherienne, l'Anabatiſte & celles des Quackers, & des Juifs y ſont auſſi permiſes ; mais la Catholique y eſt ſeulement tolerée, & la Socinienne entierement défenduë, parce qu'on apprehende qu'elle ne faſſe trop de Sectateurs. Il y a encore pluſieurs autres Religions étrangeres dans les Provinces-Unies, & chacun peut croire tout ce qu'il lui plaît, ſans craindre d'eſtre recherché, pourvû qu'il ſoit bon Citoyen, c'eſt à dire qu'il paye bien les droits, & ne faſſe tort à perſonne. Cette grande liberté de conſcience qu'on a dans les Provinces-Unies y attire quantité d'Etrangers, qui contribuent à y faire fleurir le commerce ; mais la multitude des ſectes qu'on y voit a fait dire à un Autheur aſſez celebre que ce païs étoit une

nouvelle Affrique en monſtres fanatiques de religion. La Langue qu'on parle dans les Provinces-Unies eſt la Flamande, qui eſt un Idiome de la langue Teutonne.

Diviſion:

Les Provinces Unies peuvent eſtre conſiderées où ſeules, ou avec les païs qui ſont ſous leurs dependance & ſous la generalité de l'Etat. Ces païs ſont ſitués partie dans le Brabant & partie dans la Flandre, & dans le Limbourg. Les Provinces-Unies que nous expliquerons les premieres & ſelon leur ordre ſont la *Gueldre*, la *Hollande*, la *Zelande*, *Utrecht*, *Friſe*, *Over-Yſſel*, & *Groninge*. M. Baudrand s'eſt trompé lors qu'il a mis la Province de Friſe devant celle d'Utrecht, le rang de ces deux Provinces eſt tel que je l'ai marqué; & je ne ſçache perſonne qui n'en demeure d'accord.

ARTICLE I.

DES PROVINCES UNIES EN Particulier.

§. I.

Province & Duché de Gueldre.

UN des plus fertiles païs des Provinces-Unies ſe diviſe en quatre quartiers, qui ſont ceux de Ruremonde de Nimegue, d'Arnhem, de Zutphen; mais comme le premier eſt à la Maiſon d'Autriche, nous ne parlerons ici que des trois autres, qui appartiennent aux Provinces Unies.

I. *Le Quartier de Nimegue.*

Ce Quartier ſe ſubdiviſe en cinq Territoires, qui ſont ceux de Nimegue, du Betow ou Betuve, de Tiel; d'entre Vahal & Meuſe, & de Bommel. Les plus conſiderables villes qu'on y trouve ſont *Nimegen* ou *Nimegue*, la principale de la Gueldre Hollandoiſe, elle eſt ſituée ſur le Vahal, la plus groſſe branche du Rhein, & fut priſe par les François en 1672. après s'eſtre vigoureuſement défenduë. Cette ville eſt fameuſe par les Traitez de Paix, qui y furent conclus en

tre la France l'Eſpagne & les Provinces-Unies en 1678. & entre l'Empire & la France l'année d'après ; elle a auſſi le privilege de battre monnoye & d'être une des trois Villes, où les Etats de la Province s'aſſemblent tous les trois ans : ces Etats ſont compoſés des Nobles, qui n'ont tous qu'une voix, & des Députez de chaque ville qui ont chacune la leur, avec la Souveraineté, qui leur eſt attachée par l'union. Ces deux choſes ſont communes aux Etats des autres Provinces. *Tiel* ſur le Vahal. *Bommel* ſur la même riviere & dans une Iſle de même nom ; *Batenburg* ſur la Meuſe. *S. André*, très bon fort entouré du Vahal & de la Meuſe ; *Skenck* eſt un aſſez bon fort à l'endroit où le Rhein fait la branche du Vahal ; *Tolhuys* Château ſur le Rhein, vit paſſer cette fameuſe riviere à la nage par les François en 1672.

II. *Quartier d'Arnhem où le Betuve.*

Le plus mechant païs du Duché de Gueldre a pour capitale *Arnhem* aſſez jolie ville ſur le Rhein & le lieu où ſe tient le Conſeil de la Province. Les Etats s'y aſſemblent auſſi de trois en trois ans. *Harderwick* avec une Univerſité & un Port ſur le Zuyderzée,

Vvageningen. Hattem. Elburg. Loo belle Maiſon au Roi de Pruſſe qui l'a eu de Guillaume III. Prince d'Orange.

§. III. *Quartier ou le Comté de Zutphen.*

Fertile en bled, a pour capitale *Zutphen* aſſez jolie ville ſur l'Yſſel, & le lieu où les Etats de la Province s'aſſemblent tous les trois ans. Cette ville joüit auſſi du privilege de faire battre monnoye. *Doesburg* au confluent du vieux & du nouvel Yſſel, *Lochem*, *Dotekum*, *Groll*, place autrefois très forte; mais aujourd'hui démolie.

Outre ces trois quartiers, le Duché de Gueldre contient encore les Comtés de *Culemburgh* & de *Buren*, qui y ſont enclavés. Le premier a ſa principale ville de même nom, & ſituée ſur le Leck appartient au Comte de Vvaldeck; le ſecond n'a que le Bourg de *Buren*.

§. II.

Province & Comté de Hollande.

CEtte Province la plus riche & la plus puiſſante qu'il y ait au monde, eſt extremement peuplée, & contient pluſieurs belles Villes; quoique les quatre

élemens, comme dit le Sçavant Grotius, qui en étoit natif n'y vallent pas grand choſe. Lair y eſt humide, froid & mal ſain ; la terre ni produit que des pâturages, & n'eſt qu'un glaçon en hiver, comme elle n'eſt qu'un marais perpetuel en eſté. L'eau n'y eſt ni pure ni ſaine, & les tourbes dont on fait du feu rend une chaleur fort incommode. Cependant ce païs abonde en toutes les commoditez de la vie, par le moïen du grand Commerce que ſes Habitans font en toutes les Ports du monde. Les états Provinciaux qui ſe tiennent à la Haïe, ſont compoſez de Nobles qui opinent les premiers, comme dans les autres Provinces ; mais qui n'ont tous enſemqu'une voix : & des Députez des Villes qui ont droit de ſuffrage. Ces villes au nombre de dix-huit ; ſont, Dort ou Dordrecht, Arlem, Delft, Leyden, Amſterdam, Goude, Rotterdam, Gorcum, Schiedam, Schonhoven, la Brille Alcmar, Horn, Enchuyſen, Edam, Munikendam, Medenblick, & Purmerend. Ce païs eſt entre coupé de pluſieurs Canaux qui y facilitent le commerce, & défendu contre les inondations de la mer par de fortes digues, qu'on entretient avec beaucoup de ſoin. Sa *diviſion* eſt en Vveſt-Frieſland, ou Nort-Hol-

lande Meridionale, qui renferment plusieurs contrées.

I. *Vveſt-Friſe, ou Nort Hollande.*

Ses contrées ſont le Vveſt-Friſland, le Kennemerland, & le Vvaterland, dont voici les principales Villes : *Horn* aſſez jolie ville, avec un bon port ſur le Zuyderzée, un College de l'Amirauté & une Chambre de la Compagnie des Indes. *Alcmar* ville fort jolie, & la plus propre de toutes les Provinces-Unies, fait un aſſez bon débit de ſes toilles & eſt le lieu de la naiſſance du Sçavant Mathematicien Adrien Metius, & de Jacques Metius ſon frere Inventeur des Lunettes de longue veüe ; *Enchuyſen*, qui eſt plus grande ; mais peu peuplée & ſituée ſur le Zuyderzée, a une très belle Maiſon de Ville, & fait une grande pêche de harans, enquoi conſiſte ſa principale richeſſe. Il y a une Chambre de la Compagnie des Indes Orientales. *Edam* a les meilleurs fromages de toute la Hollande & des Provinces-Unies. *Purmerendt ; Munickendam. Medenblick. Schagen-Saerdam* fameux Village où l'on fait quantité de Vaiſſeaux, *Bevervuick* fort agreable & bien bâti. *Egmond* qui

a donné son nom a une Illustre Maison.

Les Isles de la Nort-hollande ou Vvest-frisland sont le *Texel* sur un détroit de même nom, fameux par l'abord des Vaisseaux, qui vont & viennent d'Amsterdam ; il y a quelques Villages, avec un fort sur la côte Meridionale; *Vlieland* ou le *Vlie* où l'on pêche quantité de coquillages, & où passent les Vaisseaux d'Amsterdam qui vont dans le Nord & dans la Mer Baltique ; *Schellinghe*, où l'on pêche les chiens marins. *Vvieringe*, *Marken*. *Urck*, & *Ens*.

II. *Hollande Meridionale.*

Separée de la Septentrionale, ou Nord Hollande par la digue de Spaarendam, est beaucoup plus étenduë, & a des villes plus considerables : Ces contrées sont l'Amstelland, le Goyland, le Vvoerdenland, le Rhynland, le Schieland, le Delfland, le Gorcumland, le Crimpervaert, l'Alblasservaert, le païs d'Altena & celui de Vianen. Leurs principales Villes sont *Amsterdam* sur Lye ou embouchure de l'Amstel dans le Zuyderzée. Cette ville la principale de la Hollande, est grande, belle, riche, fort marchande, bien peuplée & une des plus considerable de toute l'Europe. Sa

Banque, ſes deux Compagnies des Indes Orientales & Occidentales, ſa Maiſon de Ville, ſes beaux Canaux, la Chaire de ſon Egliſe neuve, faite de bois, mais qui a couté plus de vingt mille écus, le tombeau Ruyter, qui eſt dans la même Egliſe, la Bourſe, les magaſins de l'Amirauté, & ſon Port, qui quoique peu profond eſt toûjours rempli d'un très grand nombre de Vaiſſeaux, ſont les principales choſes qu'on y remarque.

Leyden la plus grande ville des Provinces-Unies, après Amſterdam, en eſt auſſi une des plus belles, & des plus propres, elle eſt ſituée ſur le Rhein, & a une Univerſité fort celebre. On y fait quantité de draps, & quelques Camelots; mais qui ne ſont pas ſi eſtimez que ceux de Flandre & de Brabant. Cette ville eſt encore fameuſe par la vigoureuſe reſiſtance qu'elle fit aux Eſpagnols, qui furent obligez d'en lever le Siege en 1574.

Haerlem ſur la Spare près du Lac ou Mer de Haerlem, eſt une fort jolie ville, qui avoit autrefois un Evêque ſuffragant d'Utrecht, on y fait beaucoup de rubans, d'étoffes de ſoye, de toilles, & de fil qu'on y blanchit parfaitement bien, cette ville s'atribue l'Invention de l'Imprimerie, & a une des plus grandes

Egliſes de toute la Hollande.

Rotterdam au confluent de la Meuſe du Rotter, dont elle a conſervé le nom, eſt la plus riche, & la plus marchande ville de la Province après Amſterdam, à cauſe de ſon beau Port, il y a un College de l'Amirauté & une Chambre de la Compagnie des Indes. On y remarque auſſi la Statue du Sçavant Eraſme qui en eſtoit natif. *Dort* ou *Dordrecht*, autrefois la reſidence des Comtes de Hollande, eſt un aſſez jolie & aſſez bonne ville ſur la Meuſe. Elle a droit de faire battre monnoye, & eſt celebre par le fameux Concile National des Egliſes Calviniſtes qui y fut tenu en 1619. & ou les Gomariſtes trouverent moïen de faire condamner la Doctrine d'Arminius; *Delft* où eſt un Arcenal, & les tombeaux des Princes de la Maiſon d'Orange, c'eſt auſſi le lieu où Guillaume I. de ce nom fut malheureuſement aſſaſſigné, & celui de la naiſſance du Sçavant & Illuſtre Grotius. *Goude* ou *Tergou*. *Schonhoven* petite ville fort jolie, fort propre, & où l'on pêche quantité de ſaumons, *Gorcum* aſſez forte Place ſur la Meuſe, & le lieu de la naiſſance du celebre Eſtius Sçavant Theologien Profeſſeur & Chancelier de l'Univerſité de Douay. *Schiedam*, *Vvoerden*, *Ondevva-*

ter Place très forte & la patrie de l'heretique Arminius, *Vvorcum* au confluent du Vahal & de la Meuſe, *Nieuport*, *Naerden* bien fortifiée, *Vveſep*, *Muyden*. *Heuſden* & *Gertrudenbergh* fortes places; de même qu'*Iſſelſtein*, & *Leerdam* lieu de la naiſſance de Janſenius Evêque d'Ypres.

La Haye le plus grand, le plus beau, & le plus riche Bourg de l'Europe, eſt dans une agreable ſituation & le lieu où ſe tiennent les Etats Generaux des Provinces-Unies, le Conſeil d'Etat, les Eſtats Provinciaux de Hollande, la Chambre des Comptes & autres Cours, a preſentement le titre de Ville. *Delfshaven*. *Honslardick*, belle Maiſon au Roi de Pruſſe, qui l'a heritée de Guillaume III. Prince d'Orange. *Schevelinge*, *Riſvvick* où ſe fait le meilleur beure de toute la Hollande, eſt fameux par le Traité de Paix, qui y fut conclu en 1697. entre l'Empire, l'Eſpagne, l'Angleterre & les Provinces-Unies d'une part, & la France de l'autre, *Vvillemſtadt*, *Klunder*. *Sevenbergen*. *Vianen* capitale d'un petit Comté de même nom, eſt enclavé dans la Hollande, & a un Seigneur particulier. C'eſt le lieu de refuge de tous les Banqueroutiers d'Hollande.

Les Iſles de la Sud Hollande, ſont Vvo-

orn, Beyerland, Yſſelmonde, Overflackée, & Goerée. L'Iſle de Vvorn a la *Brille* ou *Briel*, la premiere ville des Provinces Unies, qui ſe déclara contre les Eſpagnols, elle eſt aſſez forte, ſituée à l'embouchure de la Meuſe, & le lieu où abordent les paqueboſts de Hollande en Angleterre. Les Vaiſſeaux qui vont & viennent de Rotterdam ont auſſi coutume de s'y arrêter & d'y payer les droits. *Putten*, *Helvoetsluys*, très bon Port ſur le Harenguliet. Iſſelmonde formée par la vieille & la nouvelle Meuſe a le Bourg *d'Iſſelmonde* ſitué ſur la derniere branche de cette riviere. Beyerland a *Beyerland & Strien*. Overflackée a *Sommerdick*. Goerée à le Bourg de *Goerée* avec un Port. *Boemenen* Bourg de l'Iſle de Schowen appartient à la Hollande, quoique cette Iſle ſoit de Zelande.

§. III.

Province & Comté de Zelande.

CEtte Province eſt en general fort fertile en grains, fort riche par le commerce de ſes Habitans & compoſée de ſept Iſles, qui ſont Vvalckeren, Zuyd, & Nord Beveland, Vvolferdick, Schovven, Duyveland, & Tolen. Les quatre

premieres ſont entre les deux branches de l'Eſcaut & les trois autres au Nord de l'Eſcaut Oriental.

L'Iſle de Vvalckeren la plus conſiderable de toutes a *Middelbourgh* ville aſſez grande, belle & riche par ſon commerce, il y a un College de l'Amirauté & une Chambre de la Compagnie des Indes. C'eſt auſſi le lieu où ſe tiennent les Etats & le Conſeil de la Province, de même que le Conſeil de la Flandre Hollandoiſe. Middelbourgh avoit autrefois un Evêque ſuffragant d'Utrecht. *Fleſſingue* ville aſſez jolie, & fort riche à cauſe de ſon Port. *Veerre* a auſſi un Port. *Armuyden* en avoit autrefois un très conſiderable ; mais aujourd'hui il eſt preſque tout bouché & la ville preſque ruinée. *Ramkens* fort. L'Iſle de Zuyd Beveland plus grande que Vvalkeren, n'a de remarquable que *Goes* ou *Tergoes*, petite ville, où il ſe fait un grand debit de bled.

Nord Beveland & Vvolferdick n'ont que quelques Villages.

Sochwen a *Ziriczée* avec un petit Port, & *Brouvershaven* Bourg habité ſeulement par des pêcheurs.

Duyveland n'a que quatre Villages.

Tolen petit Bourg qui tire ſon nom d'un peage que les Comtes de Zelande y avoient établi. Elle eſt un peu fortifiée,

§. IV.

Province & Seigneurie d'Utrecht.

CEtte Province étoit autrefois un Archevêché, dont l'Archevêque qui étoit Seigneur du païs, avoit pour ſuffragant, les Evêques de Harlem, Middelbourg Leewarden, Deventer, & Groeningen, le terroir y eſt aſſez fertile en quelques endroits; mais en d'autres il eſt plein de bruyeres; l'aſſemblée des Etats de cette Province a cela de particulier, que huit Députez du Clergé y ont ſeance avec ceux des Nobles & des Villes d'Utrecht, d'Amersfoord, de Vvick-te-Duerſtede, de Rhenen, de Montfort, & qu'ils en compoſent le premier ordre: ces Députez ſont nommez par les cinq premiers Chapitres de la ville d'Utrecht, & élus par les deux autres ordres. La Province d'Utrecht eſt aſſez agreable, joüit d'un air fort ſain & ſe diviſe en quatre quartiers, qui ſont ceux de Montfort, d'Abcow, d'Emeland & de Vvick, le premier a *Montfort* ſur l'Yſſel. Le ſecond a *Utrecht*, ville aſſez grande, belle & celebre par ſon Univerſité. Les Etats & le Conſeil de la Province s'y tiennent & on y bat mon-

noye. Cette ville étoit avant l'heresie le Siege d'un Archevesque, & a été le lieu de la naissance du Pape Adrien VI. Le troisiéme quartier a *Amersfoort*. Le quatriéme quartier est *Rhenen* & *Vvieke Duerstede* : toutes ces villes furent prises par les François en 1672, & 1673.

§. V.

Province & Seigneurie de Frise.

FOrt fertile en bled, & en excellens paturages où l'on nourit quantité de bestail, & entre autre de très beaux chevaux. On y fait aussi beaucoup de beure, de fromages, & de couteaux. Les Habitans y sont riches & presque tous Calvinistes, & il y a peu de païs dans les Provinces-Unies où l'on trouve moins de Catholiques. Sa division est en Oostergoe en Vvestergoe & en Sevenwolden.

1. L'Ostergoe a *Levuaerden* ville assez grande, belle, & le lieu où se tiennent les Etats, le Conseil & le Gouverneur de la Province, *Dockum*.

2. Le Vvestergoe a *Haerlingen* assez forte, avec un Port & un College de l'Amirauté ; *Franecker* ville assez jolie & celebre par son Université assez frequentée ; *Staveren* sur le Zuyderzée,

autrefois fort considerable & du nombre des hanseatiques, *Vvorcum* d'où l'on tire beaucoup de chaux, *Hindelopen*, *Sneeck*, *Bolsvvaert*.

3. Le Sevenwolden n'a de remarquable que *Sloten* petite ville sur le Lac de mesme nom, les Isles de cette Province sont *Ameland* avec trois villages, & *Schiermonkoogh* qui est presque déserte. §. VI.

Province & Seigneurie d'Over-Yssel.

SEs Etats se tiennent de trois en trois ans à Deventer, à Campen & à Zwol; mais le Conseil de la Province reside toûjours à Deventer, sa division est en trois parties, qui sont le Drente vers le Septentrion, le Twente vers le Midi, & le Sallandt entre les deux.

1. Le Drente est marecageux & abonde en tourbes dont il fait un grand debit en Hollande. Ses principaux lieux sont *Coevorden*, petite ville très regulierement fortifiée; *Meppel* bon Bourg où l'on fait quantité de tourbes; *Assen* où est la Jurisdiction de ce païs.

2. Le Sallant a *Deventer* ville assez bonne; & la principale de l'Over-Yssel; elle est située sur la riviere d'Yssel, fait d'excellente bierre, & avoit autrefois

fois un Eveſché ſuffragant d'Utrecht. *Zvvol* ſur l'Aa ville aſſez forte, bien bâtie & d'un grand paſſage. *Campen* ſur ſur l'Yſſel près de l'embouchure de cette riviere dans le Zuyderzée, qui y fait un petit Port. Elle eſt fort jolie, & on y vit fort commodement ; *Haſſelt* ; *Steenvvick*, *Blockzyl* ; *Svvatersluys* ; *Volenhoven* ; *Kuynder*.

3. Le Twente contient les Bourgs *d'Ootmerſen* ; *d'Almeloo* ; de *Riſſen* ; *d'Oldenſael* ; *de Goor* ; *& d'Enſchede*.

§. VII.

Province & Seigneurie de Groningen & des Ommelanden.

FErtile en bons pâturages, où l'on nourit quantité de beſtail, & entre-autres des chevaux aſſez eſtimez. Ses Etats, & ſon Conſeil ſe tiennent à *Groningue* qui eſt la Seigneurie & quartier de ce nom. Cette ville eſt grande, belle, forte, & ornée d'une celebre Univerſité, & autrefois le Siege d'un Eveſque ſuffragant d'Utrecht. L'Eveſque de Munſter, qui l'aſſiegea en 167[illegible]. fut obligé d'en lever le Siege. Les païs des Ommelanden, qui fait la ſeconde partie de cette Province, a beaucoup plus d'étenduë & ſe diviſe en cinq contrées, qu'on nomme Hunſino, Fivelingo.

Vveester-quartier, Oldeampten & le Vvester-Vvold. Il n'y aque quelques Bourgs, & des Villages, dont les principaux sont *Dam*, *Delfyl* avec un Château & un assez bon Port. *Vvinschoten. Vvarsuyn.*

Article II.

DES PAIS QUI SONT SOUS LA Generalité des sept Provinces.

Brabant Hollandois.

CE païs contient la Mairie de Bosleduc: Le Marquisat de Berg-Op-Zoom, la Baronnie de Breda; la Terre du Prince ou Prinslande, le territoire de Mastrich.

1. La Mairie de Bosleduc, assez étenduë, & fort fertile enquelques endroits, a pour ville principale, *Bosleduc* ville assez grande, & la plus forte des Provinces-Unies, à cause des marais, dont elle est environnée, & quelle peut mettre sous l'eau. Le Prince Frederick Henri la prit sur les Espagnols en 1629. Et elle fut cedée aux Provinces-Unies par la Paix de Munster. Bosleduc étoit avec l'heresie, le Siege d'un Evêque suffragant de Malines: *Grave* petite ville très fort sur la Meuse, fut prise par les Fran-

çois en 1672. & repriſe ſur eux en 1674. *Helmond* ; *Eyndhoven* ; *Tilbourgh* renommé par ſes manufactures de draps; *Ooſtervvick*, *Cuyck*. *Boxmer*. *Sambeck*. Les Comtés de *Ravenſteim* & de *Megen*, qui portent le nom de leurs principales villes ſituées ſur la Meuſe, Et qui appartiennent à l'Electeur Palatin du Rhein, ſont enclavées dans cette Mairie.

2. Le Marquiſat de *Berg-Op-Zoom* tire ſon nom de ſa capitale, ville aſſez forte, ſituée ſur le Zoom, qui ſe perd un peu au deſſous dans l'Eſcaut. *Steenbergen*. Près de ce Marquiſat & de celui d'Anvers eſt *Lillo*, très bon fort ſur l'Eſcaut avec droit de peage.

3. La Baronnie de *Breda* porte auſſi le nom de ſa capitale, ſituée ſur le Marck. Cette ville eſt forte, & a un aſſez beau Château.

4. Le Prinſland ou la Terre du Prince a le Bourg d'*Oudenboſch*.

5. Le territoire de *Maeſtrich* eſt ainſi nommé de ſa ville ſituée ſur la Meuſe, qui la ſepare en deux parties, *Maeſtrich* la plus grande, & *Vvick* la plus petite. Elle eſt mediocrement grande; mais très forte, & dans une ſituation très importante. Le Roi de France la prit en 1673. après 13. jours de tranchée ouverte, les alliez en paſſerent 52. l'an 1676.

ſans la repouvoir reprendre, & enfin elle fut renduë en 1678. par la Paix de Nimegue. Maeſtrich a eu autrefois l'Evêché qui eſt à Liege.

II. *Le Limbourg Hollandois ou païs d'outre-Meuſe.*

Cette partie comprend les Comtés de *Vvalckemburg*, de *Dalem*, & de *Rolduc* ou *Hortogenradt* avec leurs principaux Bourgs de même nom.

III. *La Flandre Hollandoiſe.*

Ce païs a *l'Ecluſe* ville aſſez jolie & très forte, ſon Port étoit autrefois bien frequenté; mais aujourd'hui c'eſt fort peu de choſe. *Hulſt* eſt auſſi une ville aſſez forte & aſſez jolie; de même que la naiſſance du Sçavant *Janſenius* Evêque de Gand. *Iſendyck* eſt aſſez bien fortifiée. Le *Sas de Gand* eſt une place très forte à cauſe de ſes marais qu'elle peut mettre ſous l'eau. *Axel* eſt aſſez forte. *Ardenbourg*. *Middelbourg*. *Ter-neuſe*. Les forts de *Philippine* & *Lieſkens-Hoeck*. *Cadſant* Iſle d'où vient le plus beau froment des Provinces-Unies, a quelques Villages, avec un fort; & eſt le lieu de la naiſſance du Sçavant Caſſander. *Bieru-*

liet plus petite Iſle, a une aſſez bonne fortereſſe de même nom.

Les Provinces-Unies poſſedent encore une plus grande étenduë de païs dans l'Aſie, & ont quelques places dans l'Affrique, de même que dans l'Amerique, où ils occupent auſſi quelques Iſles; mais c'eſt ce qui ſera expliqué en ſon lieu.

CHAPITRE XIV.

Des Païs-Bas Catholiques.

CEs païs ſont premierement le Duché de Brabant, ſous lequel on comprend auſſi le Marquiſat du S. Empire & la Seigneurie de Malines, qui dans le dénombrement des dix-ſept Provinces des Païs Bas en font chacune une. 2. Le Duché de Limbourg. 3. Le Duché de Luxembourg. 4. Le Duché de Gueldres. 5. Les Comtés de Flandres. 6. De Hainaut. 7. De Namur. Il y avoit encore le Comté d'Artois; mais aujourd'hui il eſt tout à la France. Tous ces païs ſont ſituez au Midi des Provinces Unies : au Septentrion de la France, & de la Lorraine : à l'Orient de l'Al-

lemagne ; & au Couchant de la mer du Nord, ou manche leur plus grande étenduë eſt du Couchant au Levant & contient plus de 60. lieüs à prendre depuis *Nieuport* juſqu'au *Kyll* ou *Stadt Kyll* dans le Luxembourg ; mais du Sud au Nord, elles n'en ont que 25. à compter depuis l'extremité du Hainaut juſqu'au Brabant Hollandois. L'Air y eſt beaucoup plus ſain, & le terroir beaucoup plus fertile que dans les Provinces-Unies. Il n'y croit point de vins ; mais le voiſinage de la France fait que les Habitans du païs n'en manquent pas. La forêt des Ardennes, le bois de Sogne, & pluſieurs autres bois, leur fourniſſent de quoi ſe chauffer bien mieux que ne feroient les tourbes qu'ils n'ont pas. Les principales rivieres qui arroſent les Païs Bas Eſpagnols, ſont la Meuſe, l'Eſcaut, la Lys, la Sambre & la Dyle. Il y a auſſi des Cannaux conſiderables; celui de Gand à Bruges & à Oſtende, & celui de Bruxelles à Anvers, qui y facilitent les tranſports des denrées, qui viennent par mer & de la Hollande. Les Habitans des Païs-bas Eſpagnols ſont à peu près de même temperament que ceux des Provinces-Unies, mais ils ne ſont pas ſi adonnez au commerce & à la navigation, ni ſi avares. Ils ſont

auſſi plus gais, plus ouverts, plus affables & moins reſſerrez pour le faſte & pour la dépenſe ; quoiqu'ils ne ſoient pas ſi riches, & que leur païs ait eſté un theatre de guerre preſque continuelle depuis plus d'un ſiécle. Ils parlent auſſi Flamand ou bas Allemand. à quelques endroits près, où l'on parle Vvallon, qui eſt un François corrompu; mais pour ce qui eſt de la Religion ils ſont tous Catholiques ; & ont un Archevêque à Malines avec des Evêques à Gand, Bruges, Anvers, Ruremonde, Ypres, Tournay, & Namur, qui aux deux derniers près ſont tous Suffragans de cet Archevêque; ils ont auſſi une fort belle Univerſité à Louvain, & des Colleges en pluſieurs endroits. Pour ce qui regarde le gouvernement civil & militaire, ils ont un Gouverneur General que le Roi d'Eſpagne y envoyoit autrefois, mais qui eſt aujourd'hui nommé par l'Empereur, comme Chef de la Maiſon d'Autriche, Et un Parlement à Malines où reſſortiſſent les appellations des Cours de toutes les Provinces des Païs-bas Eſpagnols ; ces Provinces ſont aujourd'hui au nombre de ſept & ſuivent l'ordre que nous avons marqué ci-deſſus.

Article I.

Du Duché de Brabant.

BEau & bon païs contenoit autrefois quatre quartiers principaux, ſçavoir ceux de Louvain, de Bruxelles, d'Anvers, & de Boſleduc; mais ce dernier appartient aujourd'hui aux Provinces-Unies, de ſorte qu'il n'y a plus que les trois premiers quartiers qui compoſent le Brabant Catholique.

§. I. *Quartier de Louvain.*

LE plus fertile des trois contient pluſieurs Mairies, & a pour capitale *Louvain*, la plus grande ville des Païs-bas Catholiques; mais dont tout l'ornement conſiſte dans ſon Univerſité très fameuſe, & fort frequentée. Cette ville autrefois la capitale de Brabant eſt fort deſagreable, très ſale & mal peuplée, on y voit preſque que des étudians, & plus du tiers de ſon étenduë conſiſte en prairies ou en jardins. Louvain parle la premiere dans l'aſſemblée des Etats de la Province. Excepté quand il s'agit de mettre quelque impoſition; car alors, Anvers opine avant elle. *Tirlemont* ſur la

la Gete. *Dieſt* avec titre de Baronnie, eſt ſituée ſur le Demer, & fait beaucoup de draps fort eſtimez: *Arſchot* ſur la même riviere a titre de Duché: *Leevve* proche de Tirlemont eſt une petite place très forte à cauſe de ſes écluſes. Les François la prirent en 1678. & la rendirent la même année par la Paix de Nimegue. *Hannuye. Landen. Judoigne*, ou *Geldenaken*: *Giblou* ou *Gembloux* celebre Abbaye de l'Ordre de S. Benoît. *Landen & Nervinden* petits villages près de *Tirlemont* ne ſont connus que par la ſanglante bataille qui s'y donna en 1693. où les François batirent les alliez.

§. II. *Quartier de Bruxelles.*

Il comprend auſſi pluſieurs Mairies & porte le nom de ſa Capitale, qui l'eſt auſſi de tout le Brabant, & la demeure ordinaire des Gouverneurs des Païs-bas Catholiques. Cette ville eſt de figure ovale, grande, bien bâtie, bien peuplée, ſituée en partie dans un lieu plain & partie ſur le penchant d'un coſteau, elle eſt traverſée par la riviere de Senne qui forme pluſieurs petits Canaux dans la baſſe ville: les François la bombarderent terriblement en 1695. pendant

le ſiege de Namur par les alliez. *Nivelle* celebre par ſon Chapitre de quarante-deux Chanoineſſes, qui font preuves de Nobleſſe, appartient à l'Abbeſſe qui en eſt Dame Temporelle. *Vilvorden. Grimbert. Senef* dans la Mairie de *Nivelle* vit donner une ſanglante bataille l'an 1674. entre les Alliez & les François.

§. III. *Le quartier d'Anvers.*

Il comprend auſſi quelques Mairies & tire ſon nom de ſa Capitale ſituée ſur l'Eſcaut. Cette ville eſt aſſez grande, belle, bien bâtie, forte; mais moins peuplée, moins riche & moins marchande qu'elle n'étoit avant qu'Amſterdam lui eut enlevé preſque tout ſon commerce. Son Evêché ſuffragant de Malines, la belle tour de ſa Cathedralle, ſa citadelle très reguliere, ſa belle Bourſe, ſon Egliſe des Jeſuites, & ſa Maiſon des Oſtrelins ſont les principales choſes qu'on y remarque, le Duc de Parme la prit en 1585. après un des plus beaux ſieges, dont on ait jamais oüi parler; *Anvers* eſt le lieu de la naiſſance d'Abraham Ortelius un des plus Sçavans Geographes de ces derniers ſiecles. *Mechelen* ou *Malines* ſur la

Dyle eſt une ville fort belle, bien bâtie, & la plus propre des Païs bas : le Parlement où Conſeil Souverain de ces mêmes païs y eſt établi. Il y a auſſi un Archevêque & un fameux College de Jeſuites. Cette ville a un Arcenal, & fait beaucoup de dentelles connues ſous le nom de Malines, de même que d'excellente bierre. *Lier ; Herentals* avec un aſſez bon Château. *Hochſtrate* Comté, *Sant-Vliet* autrefois du Marquiſat de Berg-Op-Zoom ; eſt une petite ville paſſablement forte.

ARTICLE II.

Duché de Limbourg.

L'Empereur ne le poſſede pas tout entier, il y a ſeulement les bans de Monſen, de Valhorn, de Balen, de Herve, & de Spremont, enclavé dans l'Evêché de Liege, avec quelques villages dans les Comtés de Valkembourg & de Dalem. Le reſte appartient aux Provinces-Unies. *Limbourg* en eſt la capitale, & une ville preſque ruinée, dont les François firent démolir les fortifications, après l'avoir priſe en 1675. *Monſen, Valhorn, Balen, Herve, Spremont.*

ARTICLE III.

Duché de Luxembourg.

IL comprend pluſieurs petits païs, & a pour capitale *Luxembourg*, ville mediocrement grande ; mais la plus forte des Païs-bas, elle eſt ſituée ſur la petite riviere d'Alſitz, & fut priſe par les François en 1684. La Paix de Riſwick la fit rendre aux Eſpagnols, de même que les autres, places de cette Province qu'ils avoient occupées depuis la Paix de Nimegue.

Arlon. Baſtogne fameuſe par ſes marchez de bled. *Marche en Famine. La Roche* communement *la Roque*, *Rochefort*, *Durbuy. Chiny* fameuſe Comté, *Salm. Saint-Veit* Seigneurie ; & Vianden en titre de Comté. *S. Hubert* fameuſe Abbaye, que les Evêques de Liege pretendent leur appartenir.

ARTICLE IV.

Le Duché de Gueldre.

L'Empereur n'y a que le quartier de *Ruremonde*, qui en eſt la capitale. Cette ville eſt mediocrement

grande, bien bâtie, le Siege d'un Evêque, la residence d'un Gouverneur, & le lieu où se tiennent les Etats de la Province; elle est située sur la Meuse, & tire son nom de la riviere de Roere qui vient se perdre dans ce fleuve un peu au dessus. *Gueldre* sur le Niers entre des marais, est une place très forte qui a donné son nom à tout le païs; *Venlo* sur la Meuse est petite, mais bien peuplée & fort marchande. *Vvachtendonck. Straalen. Stevvensvert* assez bon fort sur la Meuse.

ARTICLE V.

Le Comté de Flandre.

UN des plus considerables & le plus fertile de toute l'Europe, se divise aujourd'hui en quartiers de Gand & de Bruges qui contiennent plusieurs Chastelenies.

§. I. *Quartier de Gand.*

Il contient les Chastelenies de Gand, de Courtray & d'Oudenarde, le vieux Bourg de Gand, le Comté d'Alost, la Seigneurie de Dendermonde, le païs de Vvaes, & la Baronnie de Bornhem.

Ses principales villes ſont *Ghendt* ou *Gand* grande, belle & riche ville, ſituée au confluent de la Liſe & de l'Eſcaut, elle eſt fort peuplée, la plus marchande des Païs-bas Catholiques, le Siege d'un Evêque, & le lieu où ſe tiennent les Etats de la Province, dont elle eſt la capitale. Gand eſt paſſablement forte, & a une aſſez bonne Citadelle, de même qu'un beau canal qui va à Bruges & à Oſtende & fut fait en 1613. Les François la prirent en 1678. & la rendirent la même année par la Paix de Nimegue; l'Empereur Charles V. & Ferdinand I. ſon frere étoient natifs de cette ville. *Courtray* aſſez bonne, & aſſez jolie ville ſur la Lys. *Harlebeck*; *Oudenarde* traverſée par l'Eſcaut eſt paſſablement forte, *Dendermonde* communement *Termonde* ainſi nommée de l'embouchure de la Dendre dans l'Eſcaut eſt une ville aſſez bonne & très forte à cauſe de ſes écluſes. *Aelſt* ou *Aloſt*; *Nienoven* ou *Nienove* lieu de la naiſſance de Jean Deſpautere. *Tiel. Deinſe* ſur la Lys. *S. Nicolas* bon Bourg dans le fertile païs de Vvaes: *Rupelmonde*, *S. Philippe* fort ſur le Canal de Gand à Bruges, *Geersberge* ou *Gramont*.

§. II. *Quartier de Bruges.*

Dont les principales villes ſont *Bruges* ou *Bruges* aſſez grande, belle, paſſablement marchande, & le ſiege d'un Evêché ſuffragant de Malines. *Oſtende* très-forte ville, avec un fort bon port ſur l'ocean. Les Eſpagnols la reprirent ſur les Hollandois en 1604. après un ſiege de plus de trois ans. *Nieuport* ſur l'Yperlée, qui ſe perd un peu au deſſous dans l'ocean, eſt une petite ville très-forte à cauſe de ſes écluſes. Proche de cette ville ſont les villages de *Vveſtende* & de *Vvillem-Kerk*, fameux par la belle victoire, que le Prince Maurice de Naſſau y remporta ſur l'Archiduc Albert en 1600. *Dam* à une petite lieuë de Bruges, eſt auſſi une place très-forte par ſes eaux. *Dixmude* dans un très-bon fond, a le meilleur beurre de tous les Pays-Bas. *Plaſſendal, Oudemburg, Blanckemberg, Torout.*

ARTICLE VI.

Le Comté de Hainaut.

L'Empereur y poſſede le Comté ou la Prevoſté de Mons, le Brachbant & quelques autres païs. On y parle com-

nunément Wallon, & on y remarque les villes de *Mons* ſur la Troüille. Elle eſt forte, aſſez grande, & le lieu où ſe tiennent les Etats de la Province, dont elle eſt la capitale. Elle dépend pour le ſpirituel du Dioceſe de Cambrai, & fut priſe par le Roi de France en 1691. mais elle a été renduë aux Eſpagnols par la paix de Riſwick. *Ath* petite ville aſſez jolie & très-bien fortifiée, eſt ſituée ſur la Dendre. Les François la prirent pour une ſeconde fois en 1697 & la rendirent la même année par la paix de Riſwick. *Enguien* renommée pour ſon beau parc & ſon labyrinthe. *Halle* fameuſe par la devotion qu'on y a à la Sainte Vierge. *Leſſines. Leuſe. Braine le Comte. Binch. Soignies. Beaumont. Chimai. Steenkerk*, village renommé par le choc ſanglant qui s'y donna l'an 1692. où les Alliez furent défaits par les François.

ARTICLE VII.

Le Comté de Namur.

PAïs rude du côté du midi, où il y a beaucoup de mines de fer; mais fertile en bled du côté du Septentrion & de l'Oueſt, a pour capitale *Namur*, ville mediocrement grande, le ſiege d'un Evêque ſuffragant de Cambrai, & le

lieu où elle eſt ſituée au confluent de la Sambre & de la Meuſe, & paſſe pour une des plus fortes places des Païs-bas Eſpagnols. La ville eſt aſſez bien fortifiée; mais ſa plus grande force conſiſte dans ſon Château, ſitué ſur une montagne, eſcarpée de tous cotez, ce qui le rend un des plus forts de toute l'Europe. Namur fut priſe par les F[illegible] çois en 1692. & repriſe par les Alli[illegible] 1695. *Charleroi* petite ville très bien [illegible]tifiée, eſt ſituée ſur le bord de la Sambre, & fut priſe pour une ſeconde fois par les François en 1693. Mais la Paix de Ryſwick la fait rendre aux Eſpagnols. *Fleurus* Abbaye celebre près de Charleroi vit donner une Sanglante bataille l'an 1690. où les François commandez par le Mareſchal de Luxembourg, remporterent la Victoire ſur les Alliez.

Il faut joindre aux Païs-bas Catholiques poſſedez par l'Empereur, le *quartier d'Ypres*, le *Tournefis*, & la *Verge de Menin*, que Sa Majeſté Très-Chrétienne a remis par le Traité d'Utrecht aux Etats Generaux des Provinces-Unies pour être rendus à la Maiſon d'Autriche.

Le *Quartier d'Ypres* tire ſon nom d'*Ypres* ſa capitale, cette ville le Siege d'un Evêque ſuffragant de Malines, eſt bien



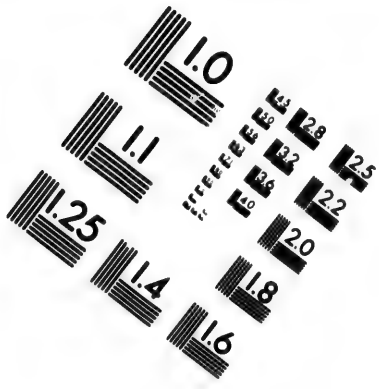

IMAGE EVALUATION TEST TARGET (MT-3)

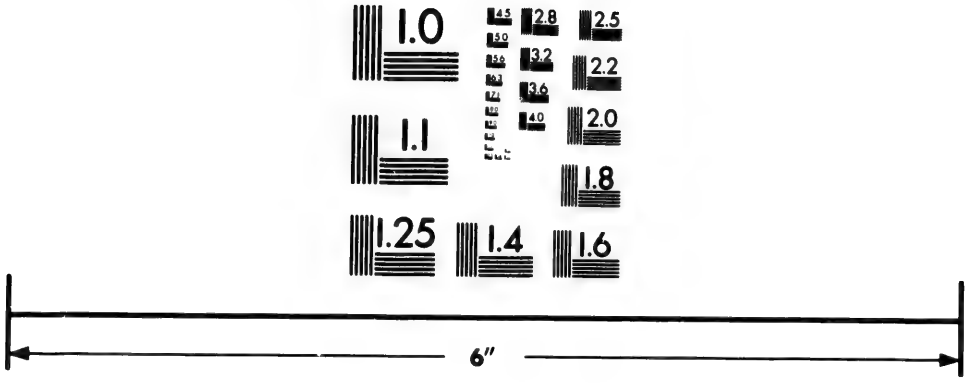

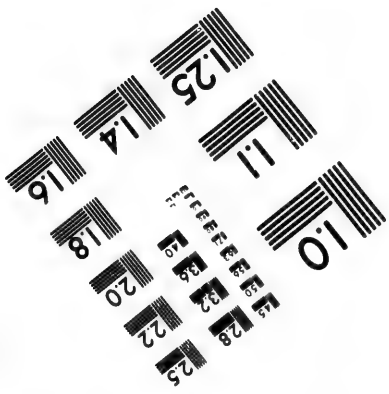

Photographic Sciences Corporation

23 WEST MAIN STREET
WEBSTER, N.Y. 14580
(716) 872-4503

fortifiée; le Roi qui l'avoit prise en 1678. après une vigoureuse résistance, l'a cedée pour la Maison d'Autriche par le Traité d'Utrecht en 1713. *Vvarneton* petite Ville & Abbaye, sur la Lys, que les Alliez ont commencé à fortifier; *Roußelars* ou *Roulers* gros Bourg, & le chef lieu d'uneChâtellenie considerable. *Poperingue* un des plus beaux & des plus gros Bourgs des Païs bas, est renommé par le houblon qui croit dans son territoire, le meilleur qu'il y ait pour faire la bierre. *Rosebrughe* gros Bourg. *Furnes* très forte & laVille principale du Furnemback, l'un des meilleurs terrain de tous les Païs-bas pour les pâturages, a aussi été cedée pour la Maison d'Autriche par le Traité d'Utrecht. La *Knoque* fort assez important sur le Canal de Furnes à Ypres, & *Bousingue* où est une belle & magnifique écluse sur le même Canal.

Le *Tournesis* a pour capitale *Tournai* le Siege d'un Evêque suffragant deCambrai. Cette ville qui est belle, bien fortifiée & défenduë par la meilleure Citadelle de l'Europe, fut prise par le Roi en 1667. & par les Alliez en 1709. à qui le Roi l'a cedé par le Traité d'Utrecht, pour estre remise à la Maison d'Autriche. *Antoing* à la Maison de

Melun, de la branche des Princes d'Epinoi. On en a demembré le Château de *Mortagne* & *Saint Amand* qui ſont reſtez à la France, par le Traité d'Utrecht.

La *Verge de Menin*, autrefois de la Châtellenie de Courtray a *Menin* ville très forte ſur la Lys, où l'on fait de la bierre blanche fort eſtimée. Les autres endroits ne ſont que des Villages qui n'ont rien de remarquable.

CHAPITRE XV.

De la Lorraine.

CE Duché, un des plus fertiles & des plus conſiderables de l'Europe, eſt ſitué entre la France, les Païs-bas, & l'Allemagne. Son étenduë eſt aſſez grande, & renferme les Duchez de Lorraine & de Bar. La terre y produit abondament du bled, & du vin: on y trouve des bois, des prairies, & quantité de bons pâturages qui nourriſſent beaucoup de beſtail. En pluſieurs endroits il y a des puïs ſallez, dont les habitans font quantité de ſel: les rivieres qui arroſſent ce païs, ſont la Meuſe, & la Moſelle,

qui y prend sa source dans les Montagnes de Vauge, sur les frõtieres de la Franche-Comté & de l'Alsace ; cette derniere riviere reçoit la Saarre, la Meurte & la Seille, & va ensuite tomber dans le Rhein à Coblens dans l'Archevêché de Treves. Les Lorrains sont tous Catholiques & fort affectionnez à leur Duc, qui est aussi Prince de l'Empire à cause du Marquisat de Nomeny & du Comté de Blanmont ; mais d'ailleurs independant de l'Empire & nullement sujet à ses charges pour son Duché de Lorraine. Pour celui de Bar il le tient en fief & hommage de la France. La langue Françoise est la plus commune dans les Etats de ce Prince, & on n'y parle Allemand que vers l'Archevêché de Treves & le Palatinat du Rhein. Ces Etats se divisent en Duché de Lorraine & Duché de Bar.

ARTICLE I.

Du Duché de Lorraine.

CE Duché se divise en Lorraine propre & en terres annexées. La Lorraine propre comprend trois Baillages, qui sont de Nancy, de Mirecour, & de de Vaudrevange, qu'on nomme autrement, Baillage François, Baillage de

Vauge, & Baillage Allemand. I. Le Baillage de *Nancy* tire ſon nom de ſa ville capitale, qui l'eſt auſſi de toute la Lorraine ; de même que la reſidence du Duc de ce nom, à qui la France a rendu preſque tous les Etats qui en dépendoient. Cette ville eſt ſituée ſur la Meurte, & diviſée en deux parties, qu'on nomme vieille ville & la ville neuve. La premiere eſt la plus petite, ſes maiſons ſont aſſez mal bâties, & ſes ruës ſont trop étroites. C'eſt dans cette partie de Nancy qu'on voit le Palais des Ducs de Lorraine, & la Place de Saint Epure, qui eſt près de l'Egliſe de ce Saint. Il y a auſſi l'Egliſe des Religieux de ſaint François, où l'on voit les tombeaux des Ducs de Lorraine. La nouvelle ville eſt plus grande que l'autre, mieux bâtie & plus riche ; ces deux villes ne ſont ſeparées l'une de l'autre que par un foſſé, & n'ont enſemble que quatre portes. Nancy étoit très bien fortifié avant la Paix de Ryſwick, qui la fait rendre à ſon Duc ; mais ſans aucunes fortifications. *Luneville*, *Amance*, *Dieuze*, *Chaligny*, *Saint Nicolas* Bourg & Abbaye celebre par la devotion qu'on y a pour ce Saint. *Roſieres*, & *Château-Salins* renommez pour leurs ſalines. *Nomeny* ſur la Seille a titre de Marquiſat, dépendoit

autrefois de l'Evêché de Mets. *Blanmont* Bourg & Comté. II. Le Baillage de Vauge ou de Mirecourt a *Mirecourt*, *Espinal*, *Saint Dyey*, *Remiremont* avec un celebre Chapitre de Chanoinesses Nobles de quatre races. L'Abbesse est Dame Temporelle de cette ville sous la protection des Ducs de Lorraine. *Plumbiers* ou *Plomberes*, *Rambervillier*, autrefois de l'Evêché de Mets. *Charmes*, *Raon* sur la Meurte. *Estival*. *Neufchatel* sur la Meuse. *Deneuvre* Seigneurie.

3. Le Baillage Allemand ou de Vaudrevange, a *Vaudrevange* & *Saint Avo*; *Sarlouis* à une demie lieuë de Vaudrevange est à la France.

Les terres annexées consistent à present dans le Comté & principauté de Vaudemont, où sont le Bourg de *Vaudemont* & la petite ville de *Vezelise*. La Principauté de Phaltzbourg où est *Phaltzbourg* sur les frontieres de l'Alsace, petite ville mediocrement forte ; étoit aussi une terre annexée de la Lorraine : Mais aujourd'hui elle appartient à la France, & est du Gouvernement d'Alsace.

ARTICLE II.

Du Duché de Bar.

AUtrefois à la France, & d'ont les Appellations des Cours de Juſtice reſſortiſſent encore au Parlement de Paris, eſt ſitué à l'Occident de celui de Lorraine, & ſe diviſe en quatre Baillages qui ſont ceux de Bar, de Baſſigni, de S. Mihel, & de Clermont.

Le Baillage de Bar ou le Barrois, a *Bar* ſur-nommé le Duc, aſſez jolie ville ſur l'Orney, l'Appanage des Fils aînés des Ducs de Lorraine, & la capitale du Duché, qui porte ſon nom, *Ligny* ſur l'Orney, *Dammarie* ſur le Saux. *Commercy* ſur la Meuſe, au Prince de Vaudemont.

2. Le Baillage de Baſſigni avoit la *Mothe* autrefois ſi forte a été démolie, & entierement détruite. *La Marche* & *Gondrecourt* ſur l'Orney.

3. Le Baillage de Saint Mihel ſur la Meuſe, a *S. Mihel*, avec une riche Abbaye. *Pont-à-Mouſſon* autrefois aſſez forte ville ſur la Moſelle, eſt ornée d'une Univerſité. *Hatton le Chaſtel* avec un petit territoire en titre de Marquiſat.

Il y avoit auſſi la ville de Prefecture de *Longvvy*; mais elles ſont aujourd'hui à la France.

4. Le Baillage ou le Comté de Clermont, autrefois de Champagne, a *Clermont* aſſez jolie petite ville ſur l'Ayr, & *Varrennes* ſur la même riviere. Le Duc de Lorraine poſſede encore le Comté de *Bitſch*, & une partie de celui de *Salin*, de *Savverden* & de *Sarbrulck*, duquel dépend *Hombourg* enclavé dans le Duché de deux Ponts. Ces païs appartiennent au cercle du haut Rhein, & à cet égard le Duc de Lorraine eſt ſujet aux charges de l'Empire.

refecture
jourd'hui

de Cler-
e, a *Cler-*
l'Ayr, &
. Le Duc
Comté de
de *Salin*,
, duquel
ns le Du-
ppartien-
, & à cet
ſujet aux

CHA-

Mer de Bi
C. de Finisterre
OCEANE
MER
DETROIT DE GIBALTAR
MER MED
GALLICE
PORTUGAL
CASTILLE
ESTREMADURE
ANDALOUSIE
GRENADE
Compostelle
Oviedo
Ponte Vedra
Orense
Braga
Bragance
Porto
Viseu
Coimbre
Leiria
Idanha
Ciudad Rodrigo
Coria
Plasencia
Palencia
Zamora
Tolede
MADRID
Portalegre
Alentare
Alburquerque
Elvas
Badajoz
Estremadure
Cala trava
Lisbonne
Evora
Alenger del Sal
Cordoue
Baeça
Guadiana
Seville
Algarve
Faro
C. St Vincent
Ossuna
Almeria
Malaga
Cadis
Medina Sidonia
Gibaltar
Tanger
Ceuta
AFRIQUE
8 9 10 11 12 13 14 15
43 42 41 40 39 38 37 36 35

14 15 16 17 18 19 20 21 22 23
er de Biscaye
Bilbao
BISCAYE
OVIEDO
Burgos
Tudela
Iaca
Pampelune
Pau
Adour R.
Bayonne
Toulouse
Narbonne
Perpignan
Roussillon
Collioure
Palencia
Valladolid
VIEILLE CASTILLE
Placentia
Riuerca
ARAGON
Lerida
Manreza
CATALOGNE
Barcelone
Tarragone
Tortose
Orma
Segouie
Siguenza
Molina
Alcala
MADRID
TOLEDE
Tetuel
Cuenca
Xucar R.
VALENCE
Moncolibre
I. Dragonere
Canillere
I. Baleran
MINORQUE
Mahon
Almagro
NOUVELLE CASTILLE
Baeza
MURCIE
Orihuela
Puycerda
del Imperador
Mer Baleare
I. Formentere
Guadix
Carthagene
GRENADE
Almeria
MER MEDITERRANÉE
L'ESPAGNE
Echelle de 30. lieües de 3000. Pas 600. Chacune.
10 20 30
43
42
41
40
39
38
37
36
35
14 15 16 17 18 19 20 21 22

8 9 10 11 12 13
C. de Finisterra
43
42
41
40
39
38
37
36
35
OCEANE
MER
C. de Roca sinde
Ponte Vedra
Orence
Bragance
Braga
Miranda
Porto
Viseu
Guerda
Coimbre
Leiria
Idanha
Portalegre
Alentere
Albuquerque
Elvas
Badajoz
ESTREMA
Evora
Setubal
Cap de Sal
ALGARVE
FARO
C. St Vincent
SEVILLE
Ossuna
Cadis
Medina Sidonia
Gibal
DETROIT DE GIB.
Tanger
Ceuta
AFRIQUE
MINORQUE
9 10 11 12 13 22

CHAPITRE XVI.

DE L'ESPAGNE.

Situation, etendue, bornes.

CE Roïaume eſt ſitué entre les neuf & vingt-cinq degrez de Longitude, & entre les trente-cinq & quarante-quatre de Latitude Septentrionale. Sa longueur ſe prend depuis le Cap de Finiſterre juſqu'à celui de Creut en Catalogne, & contient près de deux cens quarante lieües. Sa largeur du Sud au Nord en a 172. à compter depuis la ville de Gibraltar juſqu'à celle de Fontarabie. Ses bornes ſont au Septentrion l'Ocean Occidental & la France: à l'Orient & au Midi la Mer Mediterranée: à l'Occident le Portugal & l'Ocean Atlantique.

Qualité. Rivieres.

L'Air d'Eſpagne quoique aſſez chaud ne laiſſe pas d'être pur & ſain.

Le terroir y eſt ſec, ſabloneux, peu cultivé, & par conſequent peu fertile; quoiqu'en des endroits il ſeroit d'un merveilleux rapport. Ce qui y vient bled, vin, gibier, bétail, poiſſon, figues, raiſins & autres fruits y ſont excellens. Les huiles y ſont les plus douces, les laines les plus fines, & les chevaux d'Andalouſie les plus beaux de l'Europe. On y trouve auſſi des mines de fer, de ſel, de vermillon & même à ce qu'on dit quelques-unes d'or & d'argent, que l'on a épargnées depuis la découverte de celles de l'Amerique. L'Eſpagne n'eſt pas fort peuplée. Les femmes y ſont peu fecondes; & d'ailleurs le banniſſement des Maures au nombre de 800000. en 1610. joint au grand nombre de perſonnes qu'elle envoye dans ſes autres Etats, principalement en Amerique, fait qu'on y trouve peu d'Habitans à proportion de ſa grandeur. Il eſt vrai qu'elle tire du nouveau monde des ſommes immenſes, puiſqu'en 1618. il fut verifié qu'on en avoit reçû plus de 1536. millions d'or : mais comme les Negotians des autres païs de l'Europe ont la meilleure part à ces richeſſes, on peut dire qu'elles n'ont pas enrichi l'Eſpagne à proportion que les colonies envoyées pour

ce ſujet l'ont affoiblies. Les autres choſes qu'elle debite aux étrangers ſont des laines très fines, des vins, des huiles, des fruits, du ſel, du fer, du ſavon & du vermillon. Ses principales Rivieres ſont le *Douro*, le *Tage*, la *Guadiana*, *l'Ebre*, le *Guadalquivir* & le *Minho*, qui y ont toutes leurs ſources.

Gouvernement. Mœurs. Langue.

L'Eſpagne eſt un Etat Monarchique & hereditaire aux filles auſſi-bien qu'aux mâles. Les peuples y ſont graves, ſerieux, politiques, ruſez, bons fantaſſins, fideles à leur Roi, mefians, patiens dans les travaux, ſobres dans leurs boire & dans leur manger, mais fort orgüeilleux, faineans & vindicatifs. Leur Langue eſt belle & la plus majeſtueuſe de celles qui derivent de la langue Latine: ce qui faiſoit dire à Charles-Quint que s'il vouloit parler à Dieu il parleroit Eſpagnol.

Religion. Archevêchez. Evêchez. Univerſitez.

Les Eſpagnols ſont tous Catholiques; & ils ont une Inquiſition fort rude pour empêcher l'exercice de toute autre Re-

ligion que de la Catholique, & même pour punir ceux qui témoigneroient avoir des sentimens trop libres sur les matieres de Religion. Les Tribunaux de cette Inquisition sont à Tolede, à Grenade, à Seville, à Cordouë, à Barcelone, à Murcie à Cuença, à Logrone, à Lerena, & à Valladolid. Les Appellations de ces dix Tribunaux ressortissent à un Tribunal Souverain qui est établi à Madrid, & dont le Président se nomme Inquisiteur General, & les Conseillers simplement Inquisiteurs.

Les Espagnols ont aussi huit *Archevêques*, qui sont ceux de *Tolede*, de *Burgos*, de *Compostel*, de *Seville*, de *Grenade*, de *Sarragoce*, de *Tarragone*, & de *Valence*, qui ont en Espagne quarante-quatre Evêques Suffragans. Ceux de l'Archevêque de Tolede Primat du Roïaume sont au nombre de huit; sçavoir, *Cordouë*, *Segovie*, *Cartagene*, *Siguença*, *Osma*, *Cuença*, *Jaen*, & *Valladolid*. L'Archevêque de Burgos en a trois, *Pampelone*, *Calahorre* & *Palence*. Celui de Compostel en a quatorze, sçavoir *Salamanque*, *Avila*, *Placentia*, *Lugo*, *Astorga*, *Zamora*, *Orense*, *Tuy*, *Badajos*, *Mondonedo*, *Coria*, *Cuidad-Rodrigo*, *Leon*, *Oviedo*. Seville en a deux en Espagne, *Cadix* & *Guadix* &

un troiſiéme hors du Roïaume qui eſt celui de *Canarie* dans l'Iſle de même nom. Ceux de l'Archevêché de Grenade ſont *Malaga* & *Almeria*. Saragoce en a ſix, *Hueſca*, *Jaca*, *Taraçona*, *Balbaſtro*, *Teruel*, & *Albarazin*. Ceux de Tarragonne au nombre de ſept ſont *Barcelone*, *Gironne*, *Lerida*, *Vich*, *Solſone*, *Urgel*, *Tortoſe*. Il y a auſſi *Perpignan*; mais qui eſt à la France. Valence n'a que les Evêques de *Majorque* & *d'Orihuela*.

Les plus conſiderables *Univerſitez* d'Eſpagne ſont celles de *Salamanque*, *d'Acala de Henares*, autrefois *Complute*, de *Seville*, de *Tolede*, de *Grenade*, & *de Valence*.

Diviſion.

Pluſieurs auteurs on diviſé l'Eſpagne en Etats de la Couronne de Caſtille, de la Couronne d'Arragon & de la Couronne de Portugal; mais comme le Portugal fait aujourd'hui un Roïaume à part, & que l'Arragon & la Caſtille n'en font qu'un, il me ſemble qu'il eſt mieux de diviſer l'Eſpagne en Septentrionale & en Meridionale, qui contiennent enſemble quatorze Provinces & quelques Iſles.

ARTICLE I.

DE L'ESPAGNE

SEPTENTRIONALE EN 8. PROVINCES.

§. I.

La Galice.

AUtresfois Roïaume eſt mieux peuplée qu'elle n'eſt fertile. Son air eſt peu ſain & le plus humide de toute l'Eſpagne. Il y a beaucoup d'eaux chaudes, de même que de bétail, & il y croiſt d'aſſez bon vin. Sa diviſion eſt en cinq Dioceſes qui ſont ; *Compoſtel*, *Mondonedo*, *Lugo*, *Orenſe* & *Tuy*.

Dans le Dioceſe de Compoſtel eſt *Compoſtel* ou S. *Jacques de Compoſtel* ville capitale de la Province, & celebre par la devotion qu'on y a pour l'Apôtre S. Jacques, dont elle pretend avoir le corps. Il y a une magnifique Egliſe dédiée à ce Saint, un fort riche & bel Hôpital pour les Pelerins, un Archevêché & une Univerſité. *Betancos*. *La Corogne* avec un des plus beaux & des meilleurs Port de tout l'Ocean. *Mongia* dont les vins ſont aſſez eſtimez. *Sainte Marie*

de Finiſterre ſur la Mer, & qui donne ſon nom à un fameux Cap.

2. Le Dioceſe de *Mondonedo* a ſa capitale de même nom, ville & Evêché; *Ferrol* avec un Port. *Caſtro de Ortegal* près du Cap de même nom. *Ste. Marthe. Rivadeo. Iſle S. Cibrian.*

3. Le Dioceſe de Lugo a *Lugo* ville Epiſcopale ſur le Minho, & où il y a quelques eaux chaudes. *Montforte de Limos. Porto-Marino.*

4. Le Dioceſe d'Orenſe a pour capitale *Orenſe* ville Eſpiſcopale ſur le Minho, & celebre par ſes eaux chaudes très ſalutaires. *Viana. Villa Nueva de Los Infantes. Monterey.*

5. Le Dioceſe de Tuy, où ſont *Tuy* ville capitale & Evêché ſur le Minho. *Bayonne* Marquiſat & aſſez bon Port. *Pontevedra.*

§. II.

Principauté des Aſturies.

Païs fort montueux, n'eſt ny peuplé, ny fertile, ſa principale richeſſe conſiſte dans la pêche & dans ſes chevaux les plus forts de toute l'Eſpagne. Cette Province dont le Fils aîné des Rois d'Eſpagne porte la qualité de Prince,

le diviſe en Aſturie d'Oviedo vers l'Occident & eſt Aſturie de Santillane vers l'Orient.

1. L'Aſturie d'Oviedo a pour capitale *Oviedo*, qui l'eſt auſſi de toute la Province. Elle eſt ſituée ſur la Deve avec un Evêché & une Univerſité. *Aviles. Villa-Vicioſa.*

2. L'Aſturie de Santillane a *Santillane, S. Vincent,* & *Llianes.*

§. III.

Leon.

Autrefois Roïaume, eſt paſſablement fertile en bled, mais peu de vin : Le Douro la principale de ſes rivieres le diviſe en deux parties, Septentrionale & Meridionale.

1. La partie Septentrionale a *Leon* ville capitale de la Province & le Siege d'un Evêché, dont l'Egliſe Cathedrale paſſe pour la plus belle d'Eſpagne. *Aſtorga* & *Palencia* Eveſché. *Zamoras. Toro* renommée par ſes bons vins. *Simancas. Tordeſillas. Benavente. Ponferæda.*

2. La partie Meridionale a *Salamanque* ſur la Tormes ville Epiſcopale & celebre par ſon Univerſité la premiere d'Eſpagne. *Ciudad-Rodrigo* ville

le Epiſcopale & aſſez forte. *Alva de Tormes*, lieu de la naiſſance du Duc d'Alve ſi connu par ſes cruautez dans les Païs-Bas. *Penaranda*, *Ledeſma*; *Pena-de-Francia.*

§. IV.

Biſcaye.

Cette Seigneurie a quantité de fer, dont elle fait un bon commerce, de meſme que de laine & de ſaffran. Sa diviſion eſt en Merindades de Biſcaye, d'Alava & de Guipuſcoa.

1. La Merindade de Biſcaye a pour capitale *Bilbao* avec un Port de Barre fort frequenté, & qui rend cette ville très marchande. *S. Andero*, & *Laredo* Ports aſſez bons, & dont le premier eſt défendu par deux Châteaux. *Porto-Galete*. Port ſur le Nervio un peu au-deſſous de Bilbao. *Vermejo*. *Val de Viece*. *Orduna*. *Valencia*. *S. Antonio* bon Port.

2. La Merindade d'Alava a *Victoria*, *Salvatierra* & *Trevigno*.

3. La Merindade de Guipuſcoa autrefois de Navarre, a *Toloſe* capitale. *S. Sebaſtien* ville aſſez forte & aſſez marchande ſur la Mer, qui y fait un

Port. *Plaiſance*, ou *Plazencia*, où l'on fait beaucoup de fer. *Fontarabie* place forte à l'embouchure de la Bidaſſe dans l'Ocean. *Orio*. *Les Paſſages* avec un beau baſſin pour les Vaiſſeaux.

§. V.

Navarre.

Roïaume que l'Eſpagne a uſurpé ſur la France, eſt un païs fort rude & peu fertile. Sa diviſion eſt en cinq Merindades; qui portent le nom de *Pampelone*, *d'Eſtelle*, de *Tudelle*, *d'Olite*, & de *Sangueſa*.

1. La Merindade de Pampelone a pour capitale *Pampelone*, qui l'eſt auſſi de toute la Navarre. Cette ville eſt mediocrement grande, mais forte & une clef de l'Eſpagne. Il y a un Conſeil Souverain, un Eveſché, une Citadelle, & une très belle Place d'armes. *S. Eſtevan.*

2. La Merindade d'Eſtelle où ſont *Eſtella* & *Viane*, dont les Fils aînez des anciens Rois de Navarre portoient le nom de Princes de Viane.

3. La Merindade de Tudelle a *Tudelle* & *Ville-Franche.*

4. La Merindade d'Olite où ſont *Olite* & *Larraga.*

5. La Merindade de Sangueſa où ſont *Sangueſa* capitale, & *Roncevaux* fameuſe Abbaye, ou l'armée de Charlemagne commandée par le fameux Roland fut autrefois defaite par les Sarrafins & ſon General tué.

§. VI.

Caſtille vieille.

Autrefois Roïaume eſt un païs mal peuplé, & peu cultivé, qui tire ſa plus grande richeſſe de ſes laines les plus eſtimées de l'Europe. On y parle auſſi plus purement Eſpagnol qu'en toute autre Province du Roïaume. Sa diviſion eſt en huit *Merindades*, ſçavoir de *Burgos*, de *Valladolid*, de *Calahore*, d'*Oſme*, de *Segovie*, d'*Avila*, de *Soria*, de *Siguença*, & en territoire de *Placentia*, & de *Rioxa*.

1. La Merindade de Burgos a pour capitale *Burgos* ville aſſez grande, d'un aſſez bon commerce & aſſez bien peuplée, mais mal bâtie & fort mal propre. Il y a un Archeveſché avec une belle Egliſe Metropolitaine; & dans le voiſinage de cette ville, on trouve la fameuſe Abbaye de filles appelée *Las Huelgas*. *Lerme*. S. *Pierre d'Arlanza*

où Fernand Gonſalve ſurnommé le Grand Capitaine eſt enterré. *Arlanza.*

2. La Merindade de Valladolid a pour capitale *Valladolid* ſur le Puiſerga qui ſe perd un peu audeſſous dans le Douro. Cette ville eſt une des plus jolies de toute l'Eſpagne, & ornée d'un Siege Epiſcopal de meſme que d'une Univerſité. C'eſt-là que le fameux Chriſtophe Colomb, qui découvrit l'Amerique deceda en 1506. âgé de ſoixante-quatre ans, & dont le corps fut porté aux Chartreux de Seville. *Pennafiel,*

3. La Merindade de Calahore a *Calahore*, ville Epiſcopale ſur l'Ebre, & le lieu de la naiſſance de S. Dominique de la Maiſon des Guſmans, fondateur de l'Ordre des Freres Preſcheurs.

4. La Merindade d'Oſma a *Oſma*, ou *Borgo d'Oſma* ſur le Douro avec un Eveſché & une petite Univerſité, *Granda Lerma* Duché.

5. La Merindade de Segovie abondante en laines les plus fines de l'Europe, a *Segovie*, qui en fait un très grand trafic, & a un bel Aqueduc de meſme qu'un Eveſché. *Coca. Villecaſtin* fameuſe par ſes laines.

6. La Merindade d'Avila a *Avilla* ville & Eveſché, dont le Sçavant Toſ-

tat a été autrefois Evesque. *Medina del Campo* renommée pour ses foires.

7. La Merindade de Soria où est *Soria*, renommée pour ses bonnes laines. Cette ville est bâtie à ce qu'on croit près des ruines de la fameuse *Numance*

8. La Merindade de Siguença a *Siguença* avec un Evesché & une petite Université. *Medina Celi* fameux Duché

9. Le Territoire de Placentia autrefois de l'Estramadoure a les villes Episcopales de *Placentia* & de *Coria*.

10. Le Territoire de Rioxa ou Rioia qui contient les petites villes de *S. Domingue de la Calçada*, de *Logrono* & de *Najara*.

§. VII.

Arragon.

Autrefois Roïaume, est un païs fort montueux, & qui a plus de fer que de bled & de vin. Sa division est en sept Dioceses, qui sont ceux de *Sarragoce*, de *Teruel*, d'*Albarazin*, de *Tarragone*, de *Jaca*, de *Huesca*, & de *Balbastro*.

1. Le Dioceſe de Sarragoce a pour capitale *Sarragoce*, qui l'est aussi de tout l'Arragon. Cette ville située sur l'Ebre est fort ancienne, bien bâtie, assez peu-

plée, & une des plus grandes de toute l'Eſpagne. Il y a un Archeveſché, une Univerſité, un Hôpital très riche & une Egliſe appellée Noſtra Senora del Pilar, fameuſe par la devotion qu'on y a, pour une Image de la S. Vierge. *Daroca*, *Montalvan*.

2. Le Dioceſe de *Teruel*, qui porte le nom de ſa capitale, ville & Eveſché.

3. Le Dioceſe de Tarraçone, où ſont *Tarraçone* ville & Evêché. *Calatajud* dans un terroir fertile en bled, en vin & en huile. *Boria* qui a de très beau lin.

4. Le Dioceſe de Jaca, où ſont *Jaca* ville Epiſcopale & aſſez forte ſur l'Arragon, qui donne ſon nom à la Province. *Verdun*. *Fiſcal*. *Sainte Chriſtine*.

5. Le Dioceſe de Hueſca, qui a *Hueſca*, ville Epiſcopale & Univerſité. *Almudevar*.

6. Le Dioceſe de Balbaſtro a *Balbaſtro* ville & Evêché. *Monçon*. Près de cet Evêché ſont *Fraga* & quelques Villages qui pour le gouvernement ſont de l'Arragon ; mais qui pour le ſpirituel dependent de l'Evêché de Lerida en Catalogne.

7. Le Dioceſe d'Albarazin n'a de

remarquable qu'*Albaracin* ville & Evêché ſur le Guadaravia.

§. VIII.

La Catalogne.

Cette Principauté eſt une des plus importantes Provinces d'Eſpagne & fort fertile en bled, en vin, en huile, en bêtail, en ſel & en fruits. Les Habitans y ſont aſſez laborieux, s'appliquent aux manufactures, & font un aſſez bon commerce de leurs étoffes, de même que de leurs eaux de vie. L'air y eſt chaud vers la mer, & le païs rempli de montagnes. Sa diviſion eſt en vieille & en nouvelle Catalogne, qui comprennent enſemble *quinze Vigueries*, dont il y en a ſix dans la premiere, & neuf dans la ſeconde.

VIEILLE CATALOGNE ou Catalogne Orientale, en ſix Vigueries.

I.

I. La *Viguerie de Gironne*, a pour capitale *Gironne*, ville Epiſcopale, mediocrement grande & aſſez forte

ſur le bord du Ter. Elle a titre de Principauté, & eſt la capitale du Lampurdan. Les François qui l'avoient priſe dans cette derniere guerre, l'ont renduë par la Paix de Riſwick, de même que *Roſe*, ville forte avec un Port ſur la mer Mediterranée, qui y fait un Golfe. *Palamos*, *Oſtalric*, *Caſtelfollit*, *S. Feliu de Guixol*, & *Palafugel* demolis. *Caſtello d'Ampurias. Torella de Mongri*, où le Mareſchal de Noailles commandant l'armée de France, paſſa le Ter à la nage, & fut attaquer l'armée Eſpagnole campée un peu au delà, & qu'il mit en deroute l'an 1694. *Empurias. S. Pere de Peſcador. Beſalu. Blanes.*

II. La *Viguerie de Barcelonne* porte le nom de ſa capitale, qui l'eſt auſſi de toute la Catalogne. Cette ville en titre de Comté, eſt grande, bien bâtie, bien peuplée, aſſez forte, très marchande, principalement en eau de vie, & une des plus conſiderables; de même que la plus propre & la mieux pavée de toute l'Eſpagne. Il y a un Evêché, une Inquiſition, un Port aſſez frequenté, & un Château appellé Monjui qui ſert de Citadelle à la ville. Barcelonne a auſſi une Univerſité, & eſt diviſée en vieille ville & en ville neuve, ſeparées par une muraille; où il y a quelques portes

pour la communication de l'une à l'autre. Les François la prirent en 1697. & la rendirent par la paix de Riſwick : & après pluſieurs revoltes elle fut priſe pour le Roi d'Eſpagne par le Maréchal de Berwick en 1714. *Mataro. S. Saloni. S. Feriu de Lobregat. Hoſpitalet. Martorel* ſur le Lobregat, où le Duc de Vendôme défit les Eſpagnols un peu avant la reddition de Barcelone *Moya. Tordera.*

III. La *Viguerie de Vich*, où ſont *Vich* Ville & Evêché. *Roda. Veſpella.*

IV. La *Viguerie de Manreſe*, où ſont *Manreſe* avec un bel Hôpital. *Mont-Serrat* Abbaye fameuſe par la devotion qu'on y a pour la Sainte Vierge. *Berga. Sellint.*

V. La *Viguerie de Campredon* a *Campredon* & *Aulot* que les François ont démolis.

VI. La *Viguerie de Puigcerda* a *Puigcerda*, petite ville dont les murailles furent démolies ſuivant la paix de Nimegue. C'eſt la capitale du Comté de Cerdagne, où ſont auſſi la *Seu-d'Urgel*, petite Ville & Evêché. *Organna* & *Livia.*

NOUVELLE CATALOGNE, ou *Catalogne Occidentale en neuf Vigueries.*

II.

I. La *Viguerie de Lerida* a pour capitale *Lerida* ſur la Segre, ville aſſez forte, avec un Siege Epiſcopal, & une petite Univerſité. Philippe Duc d'Orleans, aujourd'hui Regent du Royaume la prit dans la derniere guerre *Gerri. Camarſa. Muyals. Aytona* Marquiſat. *Arbeca.*

II. La *Viguerie de Balaguer* a *Balaguer* & *Ager.*

III. La *Viguerie d'Aramont* contient les bourgs d'*Aramont* & d'*Oriana.*

IV. La *Viguerie de Cervera* a *Cervera*, *Solſonne* ville & Evêché. *Cardone*, ville & Duché, celebre par ſes mines de très-beau ſel. *Tera: Calaf.*

V. La *Viguerie de Ville-Franche de Panades*, qui porte le nom de ſon bourg principal.

VI. La *Viguerie de Tarragone* où eſt *Tarragone*, ville Archiepiſcopale avec une Univerſité, & à une lieuë de la mer. Elle étoit autrefois très-conſiderable; mais aujourd'hui elle eſt fort déchûë, & preſque déſerte. *Fortaleſa de Salo. Tamarit. Mouroix. Miramar.*

VII. La *Vigue ie de Monblanc*, qui porte le nom de ſon principal bourg. *Poblet*, Abbaye où les anciens Rois d'Arragon avoient leur ſepulture.

VIII. La *Viguerie de Tortoſe*, qui a pour capitale *Tortoſe* ville Epiſcopale, & aſſez forte ſur l'Ebre, fut priſe par Philippe Duc d'Orleans dans la derniere guerre *Mora. Val de Cona. Amposta. Isles Alfach.*

IX. La *Viguerie de Tarrega* entre celles de Cervera & de Lerida, a la ville de *Tarrega* & le bourg d'*Angleſola*.

ARTICLE II.

DE L'ESPAGNE MERIDIONALE, en cinq Provinces, & quelques Iſles.

§. I.

Le Royaume de Valence.

CEtte Province eſt une des plus agreables d'Eſpagne, & abonde en ris, en vin, en huile, en olives, en citrons, en oranges, en ſucre & autres fruits. Il y vient auſſi du lin, & du chanvre; & on y trouve encore quelques mines de fer & d'alun. Sa diviſion eſt en territoires de Segura, de Xucar, & de Millares.

I. *Territoire de Segura* a *Orihuela* ou *Origuela* ville Epiſcopale ſur la Segura. *Xativa. Alicante* avec un port très frequenté, fait un grand trafic de ſes vins, de ſon ſavon & de ſon anis. *Denia. Gandia* Duché & petite Univerſité. *Guardamar*, où l'on fait beaucoup de ſel.

II. Le *Territoire de Xucar* où eſt *Valence* capitale de toute la Province. Cette ville ſituée ſur le Guadalaviar qui à un mille au deſſous ſe perd dans la mer mediterranée, eſt aſſez grande & aſſez belle, mais fort ſale & mal pavée : elle a un Archevêché & une Univerſité, fait un grand débit d'amandes, & eſt le lieu de la naiſſance du celebre Louis Vivés, de même que des Papes Calixte III. & Alexandre VI. *Segorbe* ville Epiſcopale ſur le Murviedro.

III. Le *Territoire de Millares*, où ſont *Millares. Villa Hermoſa. S. Matheo. Peniſcola.*

§. II.

Murcie.

Cette Province autrefois en titre de Roïaume, paſſe pour le jardin d'Eſpagne à cauſe de ſes excellens fruits: on y trouve auſſi aſſez de ſoye, de ſucre & de

miel. Sa diviſion eſt en territoire de Murcie & de Cartagene.

I. Le *Territoire de Murcie* porte le nom de ſa Capitale, qui l'eſt auſſi de toute la Province. Cette ville ſituée ſur la Segura eſt paſſablement grande, & a un clocher dans ſon Egliſe principale de S. Marie, qui eſt ſi bien travaillé & ſi bien tourné, qu'on y peut aiſement monter juſqu'a la cime. *Cruz de Caravaca* d'où viennent ces croix auſquelles les Eſpagnols attribuent la vertu de garentir de la foudre. *Cicca Ninaterra.*

III. Le *Territoire de Cartagene* a *Cartagene* ville autrefois fort conſiderable, mais aujourd'hui fort dechuë : ſon Evêché & ſon port qui eſt aſſez commode, quoique peu frequenté, ſont ce qu'elle a de plus conſiderable.

§. III.

Caſtille Nouvelle.

Cette Province autrefois en titre de Roïaume, & la plus grande d'Eſpagne, joüit d'un air fort ſain ; mais ſon terroir eſt fort ſec & arroſé de peu de rivieres. Il ne laiſſe pas neanmoins d'être aſſez fertile en bled, en vin, en ſaffran,

en fruits & en bêtail. La Caſtille Nouvelle ſe diviſe en quatre contrées, qui ſont *l'Algarie* au Nord du Tage; *la Mancha* au Sud de cette riviere; la *Sierra* vers l'Orient & l'*Eſtramadoure* vers l'Occident.

I. L'Algarie où eſt *Madrid*, aujourd'hui la capitale d'Eſpagne & la reſidence de ſes Rois. Cette ville eſt aſſez grande, bien bâtie, & fort peuplée; mais mal pavée, ſale & ſans muraille. Elle eſt ſituée ſur le Mançanarés, qui ne merite pas d'avoir un nom ſi pompeux, puiſque ce n'eſt qu'un ruiſſeau, & que l'été on le paſſe à ſec. Les Eſpagnols neanmoins y ont fait faire un très beau pont, comme ſi c'étoit une riviere fort conſiderable; mais cela n'empêche pas que ce pont n'attende ſouvent l'eau. Le Palais du Roi, la grande Place où ſe fait le combat des taureaux; l'Egliſe des Jeſuites, le Buon Retiro, & le Prado ou le Cours, ſont ce que Madrid a de plus beau. *Tolede* ſur le Tage, autrefois la capitale d'Eſpagne & la reſidence de ſes Rois, eſt une aſſez grande ville, mais mal bâtie, aſſez deſerte & preſque ſans commerce. Celui qu'on y fait ſe reduit a quelques lames d'épée & a de la ſoie qu'on prepare aſſez bien. Tolede en un mot n'eſt celebre aujourd'hui

que par ſon riche Archevêché qui vaut plus d'un million de revenu, & auquel eſt attaché la Primatie du Roïaume. Elle eſt auſſi ornée d'une Univerſité aſſez fameuſe & a un bel Aqueduc. *Alcala de Henares* autrefois *Complute* a une Univerſité qui eſt la ſeconde du Roïaume. *Guadalaxara*, *l'Eſcurial* la plus belle Maiſon Royale d'Eſpagne, & qui a une magnifique Egliſe dediée à S. Laurent par le Roi Philippe II. en memoire de la bataille que ſes troupes gagnerent ſur celles de France le jour de la fête de ce Saint l'an 1557. près de S. Quentin en Picardie. L'on y voit auſſi une très belle Biblioteque, & le Pantheon lieu de la Sepulture des Rois & des Reines d'Eſpagne. *Aranjuez* autre Maiſon Royale ſur le Tage.

II. La Sierra ou païs des Montagnes a *Cuença* ville Epiſcopale & renommée pour ſes laines. *Guete. Molina.*

III. La Mancha où ſont *Ciudad-Real*, *Alcaraz*, *Alcocer*, *Almodavar*, *& Calatrava*, qui donne ſon nom à un fameux Ordre de Chevaliers. *Malagon. Conſuegra.*

IV. L'Extramadure qui faiſoit autrefois une Province particuliere a été jointe à celle de la Caſtille Nouvelle, à quelque choſe près qu'on a donné à

la vieille Castille. Sa capitale est *Badajos* ville Episcopale & assez forte sur la Guadiana. *Trugillo* ou *Truxillo* lieu de la naissance de François Pisarre, conquerant du Perou. *Xerez de Badajos* ou *Delos Cavalleros*. *Alcantara*, qui donne son nom à une Ordre celebre de Chevaliers. *Merida* ville autrefois considerable, & Archevêché que le Pape Calixte II. transfera à Compostel l'an 1123. *Medellin* sur la Guadiane est la patrie de Fernand Cortez Conquerant du Roïaume de Mexique. *Guadeloupe* renommée par la devotion qu'on y a à une Image de la Sainte Vierge.

§. IV.

Andalousie.

Autrefois en titre de Roïaume est une des plus fertiles Provinces d'Espagnes. Il y vient assez de bled, & quantité d'excellens fruits; elle a aussi les plus douces huiles, les meilleurs vins, & les plus beaux chevaux du Roïaume. Sa division est en territoires ou anciens Roïaumes de Seville & de Cordouë.

I. Le *Territoire de Seville* qui comprend l'Evêché de *Cadix*, le Duché de *Medina-sidonia*, & le *Condat* ou *Condado*

a pour capitale *Seville*, qui l'eſt auſſi de toute la Province. Cette ville ſituée ſur le Guadalquivir eſt grande, belle, bien bâtie, aſſez peuplée, la plus marchande du Roïaume, & le magaſin des richeſſes du nouveau monde. Il y a un Archevêché dont l'Egliſe Metropolitaine eſt fort vaſte & magnifique; une celebre Univerſité & une Inquiſition fort ſevere. *S. Lucar de Barrameda* ſur le Guadalquivir qui y fait un port aſſez frequenté, & où les grands Vaiſſeaux chargez pour Seville ont coûtume de s'arrêter & déchargent leurs marchandiſes, qui ſont enſuite portées à Seville dans des barques. *Xerez de la Frontera. Port S. Marie* aſſez frequenté & marchand. *Cadix* ville de grand commerce avec un beau port très frequenté, & où ſe font les embarquemẽs & les débarquemens des marchandiſes que l'on porte dans l'Amerique, où qui viennent de cette partie du monde en Eſpagne. Cette ville eſt dans une Iſle de même nom, où l'on fait beaucoup de ſel, & qui touche à la terre ferme de la Province par le pont de Suaço. Cadix eſt aſſez fort, a un Siege Epiſcopal, & fait une grande pêche de thons. *Gibraltar* ville avec un fort aſſez frequenté ſur le fameux d'Etroit qui porte ſon nom, & qui a en

cet endroit cinq lieuës de large, elle est à presént occupée par les Anglois. *Estepona. Medina-Sidonia* ville & fameux Duché. *S. Lucar la Major. Carmona. Lucena. S. Juan del Puerto. Ayamonte* avec un port, & *Xerez de Guadiana*, renommez pour leurs raisins, leurs vins secs, & leurs figues. *Ossuna* Duché & Université.

II. Le *Territoire de Cordouë* a *Cordouë* ville Episcopale sur le Guadalquivir, & dans un terroir très fertile principalement en vins les meilleurs du Roïaume. Cette ville située sur le Guadalquivir, & autrefois fort considerable, est peu de chose aujourd'hui, & n'a que très peu d'Habitans. Elle a un Evêché, & est le lieu de la naissance de plusieurs Grands Hommes, dont les plus considerables sont les deux Seneques, le Poëte & le Rheteur: le Poëte Lucain, l'Historien Ambroise Morales, & le Grand Capitaine Gonzales, ou Gonsalve: près de cette ville est l'Ecurie Royale, où il y a toûjours deux cens chevaux les plus beaux du monde pour le service de Sa Majesté Catholique. *Anduxar. Baça* avec une petite Université. *Jaen* Siege d'un Evêque *Ubeda. Alcala-Real* que quelques-uns mettent dans la Province de Grenade.

§. V.

Le Royaume de Grenade.

Fertile en excellens fruits, en raiſins, en vins, & en ſoïe, ſe diviſe en quatre Dioceſes, qui ſont ceux de *Malaga*, de *Grenade*, de *Guadix*, & d'*Almeria*.

I. Le Dioceſe de Malaga a *Malaga* ville Epiſcopale, & renommée pour ſes bons vins, dont elle fait un grand debit, de même que de raiſins, d'huile & d'olives. Sont port eſt paſſablement bon, aſſez frequenté & défendu par deux Châteaux. *Ronda Anteguerra. Marbelle. Cartama. Velez-Malaga. Monda* Bourg entre Malaga & Cartama, près duquel Jules Ceſar défit les enfans de Pompée.

II. Le Dioceſe de Grenade a pour capitale *Grenade*, qui l'eſt auſſi de toute la Province. Cette ville paſſe pour la plus grande d'Eſpagne ; mais elle eſt peu peuplée & peu marchande. Il y a un Archevêché de même qu'une Univerſité, & on y travaille fort bien en ſoïe. *Alhama. Almunecar. Motril* où l'on fait du ſucre. *Salo. Breuna.*

III. Le Dioceſe de Guadix a *Gua-*

dix ville & Evêché. *Baça. Hueſca* ou *Gueſcar* Duché.

IV Le Dioceſe d'Almeria où ſont *Almeria* ville, Evêché & aſſez bon port de Mer. *Muxacra. Vera.*

§. VI. *Iſles.*

Elles ne ſont pas en grand nombre, & il n'y en a que trois ou quatre de remarquables, ſçavoir *Majorque*, *Minorque*, *Yvice*, & *Fromentera.* Les deux premieres étoient connuës des anciens ſous le nom d'Iſles *Baleares*, & pour les deux autres ils les appelloient *Pithyuſes.*

I. *Iſle de Majorque.*

Cette Iſle la plus grande de celles d'Eſpagne & en titre de Roïaume, lequel comprenoit auſſi l'Iſle de Minorque, eſt aſſez fertile, & a beaucoup de corail aux environs de ſes côtes. Ses Habitans ſont bons Armateurs & riches par le commerce des Reales qu'on y fabrique.

Majorque ou *Mallorque* en eſt la capitale. Cette ville avec un port aſſez commode, eſt le Siege d'un Evêque & la reſidence du Vice-Roi de l'Iſle.

Il y a auſſi une Univerſité en laquelle Raimond Lulle natif de cette Iſle a autrefois été Profeſſeur. *Alcudia* ou *Eleudi* petite ville.

II. *Isle de Minorque.*

A l'Orient de Majorque n'a que *Citadella* capitale, & *Porto-Mahon* un des meilleurs ports de la Mediterranée défendu par le fort Saint Philippe. Il eſt occupé aujourd'hui par les Anglois.

III. *Isle d'Yvice.*

Fertile en blèd, en vin, en ſel & en fruits; a la ville d'*Yvice* avec un port ſur la mer.

IV. *Isle de Fromentera.*

Au Midi de celle d'Yvice eſt inhabitée à cauſe des ſerpens dont elle eſt remplie. Le Roi d'Eſpagne poſſede encore une grande étenduë de païs dans l'Amerique & quelques Iſles, de même que quelques Places dans l'Afrique & dans l'Aſie, que nous expliquerons dans la ſuite.

CHAPITRE XVII.

DU PORTUGAL.

CE Roïaume eſt ſitué entre la Galice au Septentrion : Le Leon, les deux Caſtilles, & l'Andalouſie à l'Orient, & l'Ocean Atlantique au Couchant & au Midi. Sa longueur contient environ 120. lieuës. Sa largeur en a 25. ou 30. & en quelques endroits 50. L'air & le terroir y ſont à peu près les mêmes qu'en Eſpagne ; mais le païs y eſt mieux peuplé. La ſeule Religion Catholique y eſt recuë. Il y a des Inquiſitions à Liſbonne, à Coimbre & à Evora. Trois Archevêques à Brague, à Evora & à Liſbonne, qui ont dix Evêques Suffragans. Le premier qui eſt Primat du Roïaume, a ceux de Porto, de Guarda, de Viſeo, de Lamego, & de Mirande. Le ſecond a les Evêques d'Elvas & de Faro. Le troiſiéme a les Evêques de Coimbre, de Leria, de Portalegre. Il y en a encore quelques autres ; mais ils ſont hors du Roïaume. Les Portugais ont les mê-

mes mœurs que les Eſpagnols à cela près qu'ils ſont plus avares ; mais auſſi plus experimentez ſur mer & dans le negoce. Ils ſont maîtres du Breſil, & des Iſles Açores ou Terceres dans l'Amerique, ont pluſieurs places en Affrique, & étoient autrefois fort puiſſans en Aſie, avant que les Hollandois leur euſſent enlevé une bonne partie de leurs Conquêtes. Le Portugal eſt un Roïaume hereditaire, qui a eu des Rois particuliers depuis 1139. juſques en 1580. qu'il fut Conquis par Philippe II. Roi d'Eſpagne qui le joignit à ſes Etats. Les Eſpagnols le garderent enſuite l'eſpace de ſoixante ans, c'eſt-à-dire juſques à 1640. que les Portugais ſe délivrerent de leur domination, & élûrent pour leur Roi Jean Duc de Bragance, dont le petit fils nommé Pierre III. regne aujourd'hui.

Le Roïaume de Portugal a pour rivieres principales le Tage, le Douro, le Minho, & la Guadiana. Sa diviſion eſt en Portugal & en Algarve, ſubdiviſez de la maniere qui ſuit.

Article I.

DU PORTUGAL PROPRE, EN CINQ PARTIES OU PROVINCES.

§. I.

L'Entre Douro & Minho.

CEtte Province la plus Septentrionale & la mieux peuplée de toutes, comprend les *Commarces de Viana*, de *Ponte de Lima*, de *Guimaranes* & de *Porto*.

I. La Commarce de Viana a *Viana de Fos de Lima*, & *Valence de Mintro*.

II. Dans la Commarce de Ponte de Lima, ſont *Ponte de Lima* & *Marecos*.

III. La Commarce de Guimaranes a *Guimaranes*. *Bragues* ſur le Cavado ville très ancienne & Archiepiſcopale avec la Primatie du Roïaume. *Villa de Conde*. *Amarante*.

IV. La Commarce de Porto a *Porto* Capitale, & le Siege du Conſeil Souverain de la Province. Cette ville ſituée ſur le Douro, qui a une lieuë au-deſſous ſe perd dans l'Ocean eſt aſſez grande, bien peuplée, Epiſcopale & très marchande à cauſe de ſon port,

où l'on charge quantité de vin. Tous ces avantages la font paſſer avec raiſon pour la meilleure ville de Portugal après Liſbonne.

§. II.

Province de Tralos Montes.

Elle contient auſſi quatre *Commarces*; ſçavoir celles de *Villa-Real*, de *Torre de Moncorvo*, de *Mirande* & de *Pinhel*.

I. La Province de Villa-Real a *Villa-Real* & *Monte-Alegre* ou *Monte-Alegro*.

II. Dans la Commarce de Moncorvo ſont *Torre de Moncorvo* ſur le Douro, & *Mirandela*.

III. La Commarce de Mirande a *Mirande* ville Epiſcopale ſur le Douro, & *Bragance*, Duché d'où viennent les Rois de Portugal aujourd'hui regnans.

IV. Dans la Commarce de Pinhel, ſont *Pinhel*, & *Caſtel-Rodrigo*.

§. III.

Province de Beira.

Cette Province renferme ſix *Commarces*, qui ſont celles de *Lamego*, de *Viſeo*, d'*Aveiro*, de *Coimbre*, de *Guarda*, & de *Caſtel-Branco*.

I. La Commarce de Lamego a *Lamego* ville Epiſcopale à une lieuë du Douro.

II. La Commarce de Viſeo a *Viſea* qui a auſſi un Evêché.

III. Dans la Commarce d'Aveiro eſt *Aveiro* en titre de Duché, & renommée pour ſon bon ſel.

IV. La Commarce de Coimbre a *Coimbre* ville aſſez grande ſur le Mondego avec un Evêché, une Inquiſition, & une Univerſité très celebre.

V. La Commarce de Guarda a *Guarda* ville & Evêché.

VI. La Commarce de Caſtel Branco a *Caſtel-Branco* & *Idanha à Velha*.

§. IV.

Province d'Eſtramadure.

Cette Province contient ſix *Com-*

marces, qui ſont celles de *Tomar*, de *Santaren*, de *Leiria*, d'*Alanguer*, de *Lisbonne* & de *Setuval*.

I. La Commarce de Tomar a *Tomar*.

II. La Commarce de Santaren a *Santaren*, dont le territoire fournit quantité d'huile.

III. Dans la Commarce de Leiria eſt *Leiria* ville & Evêché.

IV. La Commarce d'Alanguer a *Alanguer*.

V. La Commarce de Liſbonne a *Liſbonne* Capitale du Roïaume, & la reſidence des Rois de Portugal. Cette ville eſt grande, belle bien peuplée, riche & une des plus marchandes de l'Europe. Elle eſt ſituée ſur le Tage qui à deux lieuës au deſſous ſe perd dans l'Ocean. Son Port un des plus vaſtes & des plus ſeurs de l'univers, a la figure d'un demi cercle, & forme une eſpece de baye. Les plus grands Vaiſſeaux y peuvent mouiller ſur un fond de ſoixante braſſes, & y ſont à l'abri des vents par le moïen des montagnes dont il eſt environné. Liſbonne a une Archeveſché, une Inquiſition & le premier Parlement du Roïaume. *Cascais*. *Belem*, Bourg avec un celebre Convent de Hieronomites, où ſont les Sepultures des Rois de Portugal.

VI. La Commarce de Setuval a *Setuval* avec un Port le meilleur du Roïaume, & où il se fait un très grand commerce de sel blanc. Cette ville est située à l'embouchure du Zadaon dans l'Ocean & connuë par les Hollandois sous le nom de S. *Ubes*, *Alcaçer do Sal*, *Almada*.

§. V.

Province d'Alentejo.

Cette Province est fertile & produit tant de bled, qu'elle passe pour le grenier de Portugal. Sa division est en cinq Commarces, qui portent le nom de leurs principales villes.

I. La Commarce de Portalegre a *Portalegre* ville & Evêché.

II. La Commarce d'Elvas a *Elvas* ville Episcopale & renommée pour ses bonnes huiles.

III. La Commarce d'Estremos a *Estremos* & *Avis* qui donne son nom à un Ordre de Chevaliers.

IV. La Commarce d'Evora a *Evora* ville Archiepiscopale, avec une Université & une Inquisition. L'an 1663. les Portugais remporterent en son voisinage une celebre Victoire sur les Es-

pagnols par la valeur & la prudence de feu M. le Mareſchal de Schomberg.

V. La Commarce de Beia a *Beia*, & *Ourique*, où ſe donna en 1139. une fameuſe bataille qui donna lieu à la Proclamation du premier Roi de Portugal. C'eſtoit Alphonſe I. du nom, qui défit en cet endroit cinq Rois Maures.

ARTICLE II.

DE L'ALGARVE.

L'Algarve quoique petite ne laiſſe pas d'avoir titre de Roïaume, qui fut uni à la Couronne par le mariage d'Alphonſe III. avec Beatrix de Caſtille. Son nom en langue Moreſque veut dire Campagne Fertile. Cependant la terre n'y produit preſque que des figues, des amendes, des olives, & des raiſins, dont on fait des vins ſecs fort eſtimez. Sa *diviſion* eſt en *Commarce de Tavira* vers l'Orient, & en *Commarce de Lagos* vers l'Occident.

I. La Commarce de Tavira a *Tavira* ville capitale de l'Algarve avec un Port. *Faro* ville Epiſcopale & la meilleur de ce petit Roïaume, a un Port aſſez frequenté, & où ſe fait preſque tout le commerce du païs.

II. La Commarce de Lagos a *Lagos* petite ville avec un bon Port. *Sylves* autrefois ville & Evêché, n'eſt plus qu'un miſerable Bourg, dont le Siege Epiſcopal fut transferé à Faro en 1590. *Sagres. Monchieque.* S. *Vincent* Bourg qui donne ſon nom à un des plus fameux Caps de l'Europe.

CHAPITRE XVIII.

DE LA SAVOYE.

LA Savoye un des principaux Duchez de l'Europe, dont les Ducs qui ſont de l'ancienne Maiſon de Saxe, ſe qualifient Rois de Cypre, depuis Louis de Savoye, qui épouſa la fille unique de Jean Roi de Cypre. Elle eſt ſituée entre les 27. & 29. degrez de longitude, entre les 44. & 47. de Latitude Septentrionale. Sa longueur du Sud au Nord eſt d'environ trente lieuës, & ſa largeur d'Orient en Occident en a près de vingt-ſix. Ses bornes ſont au Septentrion la France & les Suiſſes, à l'Orient les Suiſſes & le Piedmont, au Midi le Dauphiné: à l'Occident le Rhoſne qui la ſépare du Duché de Bourgogne. L'air de la Savoye eſt froid à cauſe du grand nombre de ſes montagnes, qui ſont preſque toûjours couvertes de neige; ce qui fait auſſi que la plûpart des Habitans ſont ſujets au Goiſtre, & que le terroir eſt peu fertile. Ses principales ri-

vieres ſont l'Iſere & l'Arc qui y prennent leur ſource. Il y a auſſi les Lacs d'Annecy & du Bourget.

Ce païs que quelques-uns mettent mal en Italie, & où l'on parle François ſe diviſe en ſix parties, dont il y en a trois vers le Septentrion, & autant vers le Midi. Les premiers ſont le Duché de Genevois, le Duché de Chablais, & la Baronnie de Foſſigny ou Faucigny. Les autres ſont le Duché de Savoye propre, & les Comtez de Tarentaiſe & de Maurienne.

LA SAVOYE EN SIX PARTIES.

I. *Duché de Genevois.*

CE Duché qui contient pluſieurs Mandemens, a pour ſa principale ville *Annecy* ſur le Lac de même nom, où reſide l'Evêque de Geneve. Cette ville eſt aſſez agreable & bien bâtie; on y va preſque par tout à couvert ſous des porches. Il y a pluſieurs Egliſes, dont celle de la Viſitation où eſt enterré S. François de Sales Evêque de cette Ville, eſt une des plus belles. Les Chanoines de la Cathedrale font l'Office dans l'Egliſe des Cordeliers, & les Religieux l'y font auſſi à leur tour. *Al-*

bi. La Roche. Chaumont. Clermont. S. André. Penay.

II. *Duché de Chablais.*

Qui ſe ſubdiviſe de même que le precedent, & les autres parties de Savoye en pluſieurs Baillages où Mandemens, a pour ville principale *Thonon* Bourg aſſez agreable ſur le bord du Lac de Geneve, qui eſt un grand paſſage. *Evian. Ripaille* Bourg très agreable ſur le Lac de Geneve.

III. *Baronnie de Foſſigny ou Faucigny.*

Où ſont *Bonneville* capitale. *La Cluſe. Chalance. Bonne. Paſſi.*

IV. *Duché de Savoye propre.*

Qui comprend le Bugey Savoyard, a pour capitale *Chambery*, qui l'eſt auſſi de toute la Savoye. Elle n'eſt pas des plus grandes, mais les maiſons ſont aſſez bien bâties, & on y va preſque par tout à couvert ſous des porches. Cette Ville eſt le Siege du Parlement de toute la Savoye, & dépend pour le Spirituel de l'Evêché de Grenoble. *Aix* en titre de Marquiſat eſt ſitué ſur

le Lac du Bourget, & a des bains très renommez, de même que des eaux minerales très salutaires. Le *Bourget. Rumilly. S. Genis d'Hoste. Beaufort. Conflans. Montmelian* une des plus fortes Places de l'Europe, à present démolie. Le Connétable de Lesdiguieres la prit le 9. Novembre 1600. & le Mareschal de Catinat le vingt-un Décembre 1691. *Miolans. Haute Combe* Abbaye celebre, où sont les Mausolées des anciens Comtes de Savoye. *Les Eschelles.*

V. *Comté de Tarentaise.*

A pour capitale *Moutiers* ou *Monstiers* petite ville, mais assez peuplée, & le Siege d'un Archevêque, qui a pour suffragant les Evêques d'*Aouste* & de *Sion* ou de *Sitten. S. Maurice. Ayme.*

VI. *Comté de Maurienne.*

Où est *S. Jean* surnommé *de Maurienne* petite ville toute ouverte, mais assez peuplée, & le Siege d'un Evêque suffragant de Vienne en Dauphiné. *S. Michel.* La *Chambre* fameux Marquisat. *Lanebourg.*

Le Duc de Savoye possede encore d'autres Etats en Italie, que nous allons expliquer.

bains très
des eaux
e *Bourget*.
Beaufort.
s plus for-
ent démo-
iguieres la
z le Mareſ-
n Décem-
be Abbaye
ées des an-
Eſchelles.

ſe.

ou *Monſ-*
peuplée, &
qui a pour
puſte & de
e. *Ayme*.

ue.

Maurienne
mais aſſez
que ſuffra-
S. Michel.
ſat. *Lane-*

core d'au-
allons ex-

ALLEMAGNE
TIROL
VENISE
GOLFE
ETAT DE L'EGLISE
PARTIE de FRANCE
LIONNOIS
DAUFINE
PROVENCE
MER DE GENES
TOSCANE
MER DE FRANCE
MER DE CORSE
MER DE SARDAIGNE
MER MEDITER
Ecuelle de 10. grandes lieües de France de 3000. Pas Geometriq.s chacunnes.
C. de Sarda
I. Tavolalo
S. Paul
S. Lucia
la Sanguinare
C. Ferrato
C. Sarocco
Castello
I. Levanzo
I. Mantlima
I. Favagnana
Oristagni
Acqua de corrari
I. S. Pietro
I. S. Antioco
la Vacca
il Toro
Argentera
Argent
C. Corce
I. de Pin pouilles
I. Porlero
Calvi
I. di Corsi
Elbe
Civita Vechia
Torracina
Ischia
Capr
Isle
Mela
Gos

L'ITALIE
Avec les
ISLES
qui en
dependent
CARINTHIE
DALMATIE
Save R.
Les Isles de la Dalmatie
GOLFE DE VENISE ou MER ADRIATIQUE
ETAT DE L'EGLISE
ROYAUME de NAPLES
TOSCANE
Venise
Ravenna
Rimini
S. Marino
Urbino
Ancone
Pescara
Atri
Aquila
Spoleto
Civita Vechia
Gaeta
Naples
Torracine
Ischia I.
Capri I.
Aseli
Bari
Conversano
Otranto
G. de Tarante
Durazzo
Valona
I. Sasseno
Chimara
Butrinto
Preveze
I. Corfou
Narenza
Stagno
Sabiontello
Ragusi
Melanto
S. Maria
Cataro
G. de Catara
G. Drino
C. Rodoni
Stromboli
Isles de Lipari
Lipari
Melazzo
Messina
Faro de Messine
Reggio
Racella
G. de Squillaci
IONIENNE MER
SICILE
Mazari
Trapani
Marsala
Selicci
Val di Noto
Limani
DE SICILE MER
I. Goze
I. de Malthe
RANE'E

TO.II Pag. 203

26 27 28 29 30 31 32
FRANCHE
COMTE
SUIS
ALLI
Geneve
Trevoux
Lausanne
Sion
Bellinz
SAVOYE
Lion
Vienne
Grenoble
Aoust
Turin
Milan
DAUFINE
Briançon
Valence
Die
Montelimart
Gap
Orange
Avignon
Barcelonette
Glandeves
Vence
Arles
Aix
PROVENCE
Frejus
Nice
Monaco
Oneglia
Genes
Livorne
Toulon
MER DE GENES
I. de Pomegues
S. Tropez
I. Porlero
C. Corce
MER DE FRANCE
Calvi
MER DE
CORSE
Echelle de 40. grandes lieües de France de 3000. Pas Geometriq. chacunnes.
Asinara
Argentera
Algent
MER DE
Oristagni
Acqua de corsari
I. S. Pietro
I. S. Antiaco
la Vacca
il Toro
SARDAIGNE
Castell
MER MEDI
35 36 37 38 39 40 41 42 43 44 45 46

CHAPITRE XIX.

DE L'ITALIE.

SITUATION. ETENDUE. BORNES.

UNE des plus grandes, des plus belles, & des plus conſiderables Regions de l'Europe, eſt ſituée entre les vingt-huit & quarante-quatre degrez de Longitude, & entre les trente-cinq & quarante-ſept de Latitude Septentrionale. Sa plus grande longueur, qui eſt d'Occident en Orient, depuis Barcelonnete juſque à Ottrante, contient 240. lieuës; mais ſa largeur eſt beaucoup moindre, & fort irreguliere. L'Italie a pour bornes; au Septentrion la Suiſſe & l'Allemagne; à l'Orient la Turquie en Europe dont elle eſt ſéparée par le Golfe de Veniſe; au Midi la Mer Mediterranée; à l'Occident la France & la Savoye dont elle eſt ſéparée par les Alpes; de ſorte qu'elle eſt une grande preſqu'Iſle, qui a à peu près la figure d'une botte.

Qualité. Rivieres. Lacs. Montagnes.

L'Air de l'Italie eſt en general aſſez ſain, quoiqu'en quelques endroits vers Midi il ſoit extrêmement chaud. Le terroir y eſt aſſez fertile, principalement en fruits de toutes ſortes, qui ſont très excellens. Il y vient auſſi en quelques endroits du ris, beaucoup de bled & quantité d'huile. Il y a enfin de très bon vin, & beaucoup de meuriers, dont les feüilles nourriſſent quantité de vers à ſoïe, qui eſt un des meilleurs revenus de toute cette Region.

Ses principales rivieres ſont le Po, l'Adde, l'Adige, l'Arno, & le Tibre. Entre ſes Lacs on remarque ceux de Come, de Garda, & celui qu'on appele Majeur. Ses Montagnes ſont les Alpes, & l'Apennin. Les Alpes la ſéparent de la France, de la Savoye, de la Suiſſe & de l'Allemagne. L'Apennin la traverſe d'Occident en Orient. Il y a auſſi deux fameux Volcans, le Gibel ou Etna dans la Sicile, & le Veſuve ou Soma près de Naples.

Gouvernement. Langue & Mœurs.

L'Italie eſt poſſedée par pluſieurs

Souverains, dont les principaux ſont le Pape, l'Empereur, la Republique de Veniſe, & le Grand Duc de Toſcane. La Republique de Genes & le Duc de Savoye y ſont enſuite les plus conſiderables. La Langue Italienne eſt un idiome de la Latine, laquelle y étoit encore en uſage il y a cinq cens ans, quoi qu'elle fut déja fort corrompuë. L'Italien eſt fort agreable, mais il ſied plus aux femmes qu'aux hommes. Les peuples d'Italie ont communement la taille mediocre, le viſage maigre, & le tein bazanné. Ils ſont ſpirituels, prudens, politiques, propres aux arts, aux ſçiences & aux affaires; mais fort diſſimulez, fourbes & vindicatifs. Les titres pompeux leurs plaiſent extrememement; & il n'y a point de païs où l'on trouve plus de petits Princes & de Comtes qu'en Italie. Les Italiens ſont fort paſſionnez, & jaloux juſqu'a l'extravagance & à la manie. L'oiſiveté les rend vicieux & plus propres aux intrigues qu'a la profeſſion des armes; quoi qu'ils y reuſſiroient auſſi-bien que les autres nations. On peut dire même qu'on leur eſt redevable de la découverte de l'Amerique, puiſque Chriſtophe Colomb & Americ Veſpuce étoient Italiens. Ils ont auſſi eu de très grands Capitaines

ſur Mer, & ſur terre, témoins André Dorie, le Marquis de Spinola, le Duc Alexandre de Parme, & le Comte de Montecucully. Ils excellent dans l'Architecture, dans la Sculpture, dans la Peinture; & pour faire court ce ſont des Anges dans le bien & des démons dans le mal. Les femmes ſont aſſez agreables, ſpirituelles & amoureuſes, mais gardées avec une vigilance, & une jalouſie auſſi grande pour le moins qu'en Portugal & en Eſpagne, & c'eſt ce qui leur donne beaucoup plus de penchant pour les Etrangers que pour ceux de leur nation.

Religion. Archevêques. Evêques. Univerſitez.

La Religion Catholique y eſt exactement obſervée, & il y a des Inquiſiteurs établis pour empêcher qu'on n'y donne aucune atteinte. Il y a neanmoins des Juifs en quelques endroits & encore quelques Vaudois dans un petit coin du Piedmont. L'Italie eſt le païs de l'Europe où il y a plus d'Eveſchez. Le ſeul Roïaume de Naples en a plus qu'il n'y en a en France. Les Papes les ont fort multipliez en Italie pour ſe rendre abſolus dans les Conciles. Les

Archeveſchez qu'on y trouve, ſont ceux de Rome, de Piſe, de Florence, de Sienne, de Ferme, d'Urbin, de Ravenne, de Bologne, de Genes, de Turin, de Milan, d'Aquilée, de Veniſe, de Naples, de Capouë, de Salerne, d'Amalfi, de Sorrento, de Conza, d'Acerenza, de Tarente, de Brindes, d'Otrante, de Bari, de Trani, de Nazareth à Barlette, de Manfredoine, de Lanciano, de Chieti, de Benevent, de Roſſano, de Coſenza, de S. Severine, de Rhegio, de Palerme, de Meſſine, de Montreal, de Cagliari, d'Oriſtagni, & de Saſſari; qui contiennent enſemble un nombre preſqu'innombrable d'Eveſchez, quoique quelques-uns de ſes Metropolitains ſoient ſans Suffragans. Les principales Univerſitez d'Italie, ſont Bologne, Rome, Padouë, Sienne, Piſe, Turin, Naples & Salerne.

Diviſion.

L'Italie ne ſe peut mieux diviſer qu'en Septentrionale & en Meridionale. La premiere comprend le Piedmont, le Montferrat, la Republique de Genes, les Duchez de Milan, de Parme, de Modene, de Mirandole, de Mantouë, & l'Etat de Veniſe, qui comprenoient autrefois preſque toute la Lombardie.

La ſeconde contient l'Etat Eccleſiaſtique, le Grand Duché de Toſcane avec la Republique de Lucques; le Roïaume de Naples, la Sicile, la Sardaigne, la Corſe, & l'Iſle de Malte qu'on met apreſent dans l'Europe.

Article I.

DE L'ITALIE SEPTENTRIONALE EN NEUF PARTIES.

§. I.

Le Piedmont.

CE païs qui appartient au Duc de Savoye, eſt ſitué entre la Savoye, les Suiſſes, le Montferrat Mantouan, la Republique de Genes, la Provence & le Dauphiné. Il eſt très facile quoique montueux en pluſieurs endroits. Le bled, le vin, les fruits, le beſtail, le gibier, le lin, & le chanvre y viennent en abondance. Il eſt auſſi fort peuplé & arroſé de pluſieurs rivieres, dont les principales ſont le Po, le Tanare, la Sture, & la grande Doire qui y prennent toutes leurs ſources. Le Piedmont a une étenduë aſſez conſiderable, & ſe diviſe en quatre parties, qui

qui ſont le Piedmont propre, le Val ou Duché d'Aouſt, le Comté de Nice, & la Seigneurie de Verceil.

I. *Le Piedmont propre.*

Il comprend la Principauté de Piedmont, le Marquiſat de Saluſſes, le Comté d'Aſt, & le Montferrat Savoyard.

I. La Principauté de Piedmont qui fait l'Appanage des Fils aînez des Ducs de Savoye, a pour capitale *Turin* ſur le Po, qui y reçoit la petite Doire. Cette ville eſt mediocrement grande, mais belle, bien bâtie, fort peuplée, la reſidence des Ducs de Savoye, le Siege d'un Archevêque & d'une Univerſité. Elle eſt auſſi bien fortifiée, & a une très bonne Citadelle contreminée par tout. Les autres choſes qu'on remarque dans Turin ſont le Palais du Duc, & la maiſon des Jeſuites, le plus beau bâtiment de cette ville. Il y a dans une Chapelle de l'Egliſe Metropolitaine un S. Suaire auquel on a grande devotion, quoique quelques autres villes pretendent avoir chacun le veritable Suaire du Seigneur; l'Archevêque de Turin a pour ſuffragans les Evêques d'Yvrée, de Mondovi, de Foſſano & de Saluſſes, qui ſe dit neanmoins Immediat du Pape.

La Langue Françoiſe n'eſt pas moins en uſage à Turin que l'Italienne ; & on y ſuit aſſez les modes de France ; le roſſoli & les autres liqueurs qu'on fait dans cette ville ſont fort eſtimées dans tous les autres païs. *Yvrée* ville Epiſcopale, Marquiſat & Capitale du fertile païs de Carnaveſe. *Suſe* capitale d'un Marquiſat de même nom.. *Carignan*. *Rivoli*. *Raconigy*. *Ceva*. *Mondovi* & *Foſſano* Evêchez. *Chieraſco*. *Cony* ville paſſablement forte ſur la Sture. *Savillan*. *Oneglia* Principauté dans un païs fort agreable, & fertile en olives, en vins & en fruits. *Pignerol* qui étoit ſi bien fortifiée n'a plus qu'une ſimple muraille, depuis que la France l'a renduë au Duc de Savoye. *Lucerne* qui donne le nom à une Vallée, où il y a encore quelques Vaudois.. *Marſaglia* Bourg près de Pignerol dans le chemin de Turin vit donner un ſanglant combat en 1693. entre l'armée de France Commandée par le Marechal de Catinat, & celle du Duc de Savoye qui fut preſque entierement défaite. Il faut y adjoûter *Exilles* & *Feneſtrelles* fortereſſes importantes que SaMajeſté Très Chrétienne a données au Duc de Savoye par le Traité d'Utrecht de 1713..

II. Le Marquiſat de Saluſſe où le Po

prend ſa ſource au pied du Mont-Viſo, fut échangé avec la France pour la Breſſe & quelques autres païs que la Savoye poſſedoit en deça du Rhoſne. Ce Marquiſat a un terroir auſſi fertile qu'agreable. *Saluſſes* ville & Evêſché en eſt la capitale. *Demonte. S. Damien. Dragonnier. Staffarde* Abbaye ſur le Po, près de laquelle le Mareſchal de Catinat défit le Duc de Savoye l'an 1690. *Carmagnole* ſur le Po dépend auſſi de ce Marquiſat.

III. Le Comté d'Aſti païs aſſez fertile; mais fort ſec, & qui a peu de rivieres, a pour capitale *Aſti* ville Epiſcopale ſur la Tanare. *Villa-Franca. Verue* ſur le Po étoit la meilleure forteresſe du Duc de Savoye, & une des plus fortes Places de l'Europe; mais elle eſt apreſent démolie.

IV. Le Montferrat Savoyard ainſi nommé pour le diſtinguer de celui qui eſt reſté au Duc de Mantouë par la Paix de Chieraſco en Piedmont eſt un païs fort fertile, & qui a pour capitale *Trino* aſſez bonne petite ville proche du Po. *Albe* ville ſur la Tanare avec un Evêché ſuffragant de Milan.

II. *Duché d'Aouſt.*

Païs fort montagneux, & où l'on parle plus François qu'Italien; ſe diviſe en ſept Vallées, qui n'ont de conſiderable que *Aouſte* ville fort ancienne, le Siege d'un Evêque ſuffragant de Tarentaiſe en Savoye, & la capitale du Duché qui porte ſon nom. Cette ville eſt ſituée ſur la grande Doire qui y reçoit le Bauteggio. *Chaſtillon* ou *Caſtiglionne*. *Bar* bon Château ſur la Doire.

III. *Comté de Nice.*

Autrefois de Provence, & rempli de montagnes eſt peu fertile, & ne produit gueres que des olives avec quelques autres fruits. Sa diviſion eſt en Comté de Nice propre en Comté de Tende, en de Boglio ou Bueil.

I. Le Comté de Nice particuliere ſe ſubdiviſe en quatre Vicariats, qui ſont ceux de Nice, de Barcelonnete, de Soſpetto & de Poget. *Nice* avec un Port ſur la Mer Méditerranée défendu par un très bon Château en eſt la capitale de même que de tout le Comté. Elle eſt le Siege d'un Evêque ſuffragant d'Ambrun, & paſſe pour une aſſez bonne ville. Les François la prirent en 1691.

de même que *Ville-Franche*, le ſeul Port qu'ait le Duc de Savoye ; mais depuis ils les ont renduës à ce Prince. *Barcelonnete* ſur les frontieres de l'Ambrunois en Dauphiné eſt une petite ville, dont preſque tous les Habitans travaillent à des ouvrages de clincaillerie.

II. Le Comté de Tende à l'Orient de celui de Nice, n'a de remarquable que le Bourg de *Tende*, défendu par un aſſez bon Château.

III. Le Comté de *Boglio* ou *Bueil* vers la Provence a ſon principal Bourg de même nom.

IV. *Seigneurie de Verceil.*

Autrefois du Milanés eſt un païs fort fertile, qui a pour capitale *Verceil*, ville très forte ſur la Seſſia, & dont l'Evêque eſt ſuffragant de Milan ; elle fut priſe en 1704. par l'armée de France. *Santia.* ou *ſainte Agathe. Biella. Maſſeran* ville principale d'une petite Principauté de même nom, dont le Prince eſt feudataire du Pape.

§. II.

Le Montferrat Mantoüan.

Ce Duché eſt ainſi ſurnommé, par-

ce qu'il appartient au Duc de Mantoüe, & par distinction du Montferrat Savoyard, que ce Prince ceda au Duc de Savoye par le Traité de Chierasco en 1631. Ce païs est fort peuplé, & fertile en bled, en ris & en excellent vin. Sa capitale est *Casal* ville sur le Po, & renommée il n'y a pas longtems pour ses bonnes fortifications, & sa Citadelle la plus belle de l'Europe. Les François qui l'avoient achetée du Duc de Mantoüe la rendirent en 1696. au Duc de Savoye, à condition que toutes ses fortifications & sa Citadelle seroient démolies & qu'il ne lui resteroit qu'une simple muraille. Casal est le Siege d'un Evêque suffragant de Milan. *Ponte-Stura* passage important sur le Po. *Acqui* sur le Bormida celebre par ses bains d'eau chaude, & dont l'Evêque est suffragant de Milan. *Vice de la Paille* assez jolie ville sur le Belbo, qui y reçoit un peu audessous la petite riviere de Nice. *Lucedia* Abbaye près de Trino capitale du Montferrat Savoyard, appartient avec son territoire au Duc de Mantoüe..

§. III.

Etat de la Republique de Genes.

Qui s'étend le long de la Mer Méditerranée, eſt un païs fort montagneux, & qui ne produit gueres que des oranges, des citrons, des huiles, & d'excellens vins. Ses Habitans ſont fort experimentez dans la Navigation, dans le Change, & dans tout ce qui regarde le Commerce. Ils étoient autrefois très puiſſans & porterent leurs armes dans l'Iſle de Cypre dont ils ſe rendirent maîtres; mais de toutes leurs anciennes Conqueſtes ils ne poſſedent plus que l'Iſle de Corſe. Ils ſont auſſi fort ſpirituels, mais fort avares, ſuperbes, inconſtans & peu exacts à tenir leur parole. Leur païs ſe diviſe en côte Occidentale de Genes ou Riviera di Ponente; & en côte Orientale ou Riviera di Levante.

I. *Côte Occidentale.*

Plus fertile que l'autre a pour capitale *Genes* qui l'eſt auſſi de tout l'Etat qui porte ſon nom. Cette ville ſurnommée la Superbe à cauſe de ſes beaux bâtimens, eſt grande, forte, bien

peuplée & la plus riche, de même que la plus marchande de toute l'Italie après Veniſe. Elle eſt bâtie en forme d'amphitheatre ſur le penchant d'une montagne, & ſe termine en croiſſant au tour d'un Golfe que fait la mer. Ses ruës ſont étroites & obſcures; mais ſes maiſons ſont belles & ſes Palais magnifiques, particulierement celui des Doria. Il y a auſſi de fort belles Egliſes; entre-autres celles de l'Annonciade, des Jeſuites & de Saint Laurent qui eſt la Métropolitaine. Son Archeveſque a pour ſuffragans les Eveſques de Dalbenga, de Noli, de Brugneto, de Nebio, de Mariana & de Bobio. Genes fait un grand trafic ſur les Galions d'Eſpagne & en etoffes de ſoye. Son Port eſt vaſte, aſſez profond, fort frequenté & défendu par un Mole au bout du quel il y a un phare, mais il eſt fort expoſé aux vents du Sudoueſt les plus dangereux de la Méditerranée. Cette ville fut bombardée en 1684. & qui plus eſt, obligée d'envoïer ſon Doge avec quatre Senateurs faire ſatisfaction au Roi de France ſur quelques ſujets de mecontentemens que Sa Majeſté Très Chrétienne en avoit reçûs.

Genes ſelon d'habiles Autheurs eſt le lieu de la naiſſance de Chriſtophele Colomb

lomb qui découvrit l'Amerique. Ses particuliers ſont riches, mais la Republique eſt pauvre, puiſque ſon revenu ne va tout au plus qu'a 1200000. livres. Son Gouvernement eſt Ariſtocratique, & le Doge ou Chef Honoraire de ſon Senat ſe renouvelle de deux en deux ans. *Savone* autrefois ville libre, eſt une très forte place, dont les Genois qui s'en ſont rendus les maîtres, ont bouché le Port. Son Eveſque eſt ſuffragant de Milan. *Cogoreto* paſſe communement pour eſtre le lieu de la naiſſance de Chriſtophe Colomb. *Noli* & *Albenga* villes Epiſcopales. *S. Lorenzo*. *Taggia* Bourg renommé pour ſes bons vins muſcats. *S. Remo* Bourg fort agreable, avec un bon Port. *Vintimiglia*, ville avec un Eveſché ſuffragant de Milan. *Cavi* ville aſſez jolie ſur les frontieres du Milanés.

Les Enclaves de cette partie de l'Etat de Genes ſont la Principauté de Monaco, & le Marquiſat de Final. La premiere appartient à un Prince, qui en porte le nom, & qui eſt ſous la protection de la France. Elle eſt petite, & n'a de remarquable que *Monaco*, forte ville ſur une hauteur proche de la mer. Le Roi de France y tient garniſon. *Final* autre forte ville ſur la mer eſt la

capitale du Marquisat de même nom, qui appartient à l'Empereur.

II. *Côte Orientale.*

Où sont *Nervi*. *Portofino*. *Rapallo* Bourg renommé pour ses bonnes huiles. *Lavagna*. *Sestri di Levante*. *Monte Rosso* renommé pour ses bons vins, *Porto-venere* assez bonne ville avec un Port. *Spezza*. *Lerice*. *Sarzana* ville & Evesché suffragant de Pise, *Brugneto* ville Episcopale. S. *Steffano* & *Toriglia* sont des Enclaves & des Marquisats en Fief de l'Empire. *Vergagni* avec un bon Château, est aussi un Fief de l'Empire, & appartient aux Spinola.

§. IV.

Le Duché de Milan.

LE plus beau, le plus fertile, le mieux peuplé & en un mot le plus considerable de l'Europe, a eu autrefois ses Ducs particuliers, qui ont été fort celebres. Il appartenoit ci-devant au Roi d'Espagne; mais aujourd'hui il appartient à l'Empereur, qui y a un Gouverneur. Son principal rapport consiste en bled, en vin, en lin & en bestail.

Ses principales rivieres ſont le Po, le Teſin, l'Adde, & la Seſſia. Il y a un Archeveſché à Milan, qui a pour ſuffragans les Eveſques de Cremone, de Novare, de Lodi, d'Alexandrie de la Paille, de Tortone, de Vigevano, de Pavie, de Bergame, de Breſſe, d'Albe, d'Aſti, de Vercel, d'Acqui, de Caſal, de Savone & de Vintimille.

Diviſion.

Le Milanés ſe diviſe en treize Territoires, qui ſont ceux de Milan, de Pavie, de Novare, de Come, de Lodi, de Cremone, de Tortone, d'Alexandrie, du Comté d'Anghiere, de Laumelline, de Bobbio, de Vigevano, & des Vallées de Seſia.

I. *Le Milanés, ou Territoire de Milan propre.*

Très fertile, particulierement en bled & en ris, a pour capitale *Milan*, qui l'eſt auſſi de tout ce Duché. Cette ville eſt une des plus grandes d'Italie, fort peuplée, la réſidence du Gouverneur pour l'Empereur & le Siege d'un Archevêque; ſon Château extrement fort, & ſon Egliſe Metropolitaine dediée à S.

Ambroiſe, qui en fut Evêque, & la plus grande d'Italie après celle de S. Pierre de Rome, ſont ſes principaux ornemens. *Rivalte* ſur l'Adde, Bourg renommé pour la grande Victoire que Louis XII. Roi de France, y remporta ſur les Venitiens en 1508. *Marignan* qui vit remporter une autre Victoire ſur les Suiſſes par le Roi François I.

II. *Le Paveſe ou Territoire de Pavie.*

Très fertile en fruits; ce qui la fait appeler le jardin du Milanés, a pour capitale *Pavie* petite ville à deux lieuës du Po. Elle étoit autrefois aſſez conſiderable; mais aujourd'hui elle eſt fort déchuë auſſi-bien que ſon Univerſité. Son Evêque ſuffragant de Milan ſe dit Immediat du Pape. Pavie vit donner en 1525. la fameuſe bataille ou François I. Roi de France fut défait & pris priſonnier par les Generaux de l'armée de Charles-Quint. Cette ville eſt le lieu de la naiſſance du celebre Boëce, & a quelques fortifications, mais fort negligée, & en pauvre état. *Voghera. Certoſa* celebre & riche Chartreuſe près de Pavie,

III. *Le Novareſe ou Territoire de Novare.*

Qui a pour capitale *Novare*, ville Epiſcopale; aſſez forte, & le lieu de la naiſſance de Pierre Lombard Evêque de Paris, & ſurnommé le Maître des Sentences.

IV. *Le Comaſco ou Territoire de Come.*

Dont la capitale eſt *Come*, aſſez bonne ville Epiſcopale ſur un Lac de même nom, & la patrie de Pline le jeune, de même que de Benoît Odeſchalchi, qui fut Pape ſous le nom d'Innocent XI. Son Evêque eſt ſuffragant d'Aquilée. *Fort de Fuentes. Bellano.*

V. *Le Lodeſan ou Territoire de Lodi.*

Abondant en pâturages, qui nourriſent beaucoup de bêtail, & où l'on fait quantité de bons fromages; a pour capitale *Lodi* ville Epiſcopale près de l'Adde.

VI. *Le Cremoneſe ou Territoire de Cremone.*

Fertile en bled, en vin, en lin, en miel & en fruits, porte le nom de *Cre-*

mone ſa Capitale, ſituée ſur le Po. Cette ville eſt aſſez belle, & a une tour extremement haute, de même qu'un Siege Epiſcopal. *Caſal Maggiore* petite ville paſſablement bien fortifiée.

VII. *Le Tortoneſé ou Territoire de Tortone.*

Dont la Capitale eſt *Tortone* ville Epiſcopale & paſſablement forte.

VIII. *L'Alexandrin ou Territoire d'Alexandrie de la Paille.*

Dont la Capitale eſt *Alexandrie* ſurnommée *de la Paille* ſur la Tanare, ville Epiſcopale aſſez forte, & la plus marchande du Milanés après Milan. Il y a d'aſſez belles foires, & le ſurnom que l'Empereur Frederic Barberouſſe lui donna par mépris, n'empêcha pas qu'elle ne ſe défendit ſi vigoureuſement contre cet Empereur, qui l'aſſiegeoit, qu'il fut obligé d'en lever le Siege. *Boſco* Bourg eſt le lieu de la naiſſance du S. Pape Pie V. qui s'appeloit Michel de Boſco.

IX. *Le Comté ou Territoire d'Anghiera.*

Dont la Capitale eſt *Anghiera* ſur le

Lac Majeur. *Domo d'Oſcella. Arona* place aſſez forte ſur le même Lac. *Ugogna* bon Château. *Formazza. Gozzano.*

X. *Le Territoire de Bobbio.*

Où eſt *Bobbio* ſur la Trebia, ville & Evêché ſuffragant de Genes.

XI. *Le Territoire de Laumelline.*

Dont la capitale eſt *Valence* ville aſſez forte ſur le Po. *Laumello* Bourg. *Freſcarol* bon Château.

XII. *Le Vigevanois ou Territoire de Vigevano.*

Territoire que l'Empereur a cedé au Duc de Savoye, où ſont *Vigevano* ville capitale avec un Evêché, & *Mortare* place aſſez forte, que quelques uns mettent mal dans la Laumelline.

XIII. *Les Vallées de Seſia.*

Il y en a pluſieurs ; mais qui ſont peu conſiderables. *San-Maiolo* place aſſez forte, & *Borgo di Seſia* ſont les deux meilleurs Bourgs qu'on y trouve.

§. V.

Le Duché de Parme.

IL appartient à un Prince qui eſt le Chef de la Maiſon Farneſe, & abonde en bled, en vin, en fruits, & en excellens fromages connus ſous le nom de Parmeſans. Son Duc qui eſt feudataire du Pape peut avoir environ 1800. mille livres de revenu, dont il en paye 1000. écus pour l'hommage. Ses Etats ſe diviſent en Duché de Parme, & en Duché de Plaiſance.

I. *Duché de Parme propre.*

A pour capitale *Parme*, ſituée ſur la riviere de Parme qui en fait deux parties. Cette ville eſt belle, forte & défenduë par une bonne Citadelle. Il y a un Evêque ſuffragant de Boulogne, de même qu'une Univerſité, & le Duc de Parme y fait ſa reſidence ordinaire. *Caſtel Guelfo* aſſez fort, de même que *Monte* ſur le Lenza, & *Cornegliano* proche du Taro.

II. *Duché de Plaiſance.*

Où eſt *Plaiſance* ville fort bien bâtie

assez agreable, & plus grande, mais moins peuplée que Parme. Elle est située à 5. où 600. pas du Po, & a des fortifications passablement bonnes, de même qu'une Université; & un Evêque suffragant de Bologne. *Nebiano* est un Fief de l'Empire.

Entre les Duchez de Parme & de Plaisance sont les Etats de *Pallavicin* & de *Landi*. Le premier qui est tout au Duc de Parme, a *Borgo San Donino* ville & Evêché suffragant de Bologne, & *Busseto* Marquisat. Le second qui est en partie au même Duc, & en partie au Prince Doria, a *Borgo di Val de Taro* au Duc de Parme, & *Bardi* au Prince Doria.

§. VI.

Duché de Modene.

CE Duché releve de l'Empereur & appartient à un Duc de la Maison d'Este, qui en paye 4000. écus d'hommage. Le païs est assez fertile, quoique montueux en plusieurs endroits. Sa division est en Duché de Modene, propre & en Duché de Reggio.

I. *Duché de Modene propre.*

Qui a pour capitale *Modene*, ville Epiſcopale, & la reſidence du Duc de ce nom. Elle eſt fort ancienne, fait de très beaux maſques, & a une des plus belles tours d'Italie. Son Evêque eſt ſuffragant de Bologne. *Finale* ſur le Panaro. *Caſtelnuovo de Calfagnano* capitale de la Vallée de Calfagnana. *Seſtola* ville principale du païs de Frignano. *Saſſuolo* Seigneurie.

II. *Duché de Reggio.*

Dont la capitale eſt *Reggio* ville aſſez marchande, & le Siege d'un Evêque ſuffragant de Bologne. *Brecello* place aſſez forte. *Rubiera*. *Carpi*, & *Corregio* Principautez. *S. Martino* & *Scandiane* Marquiſats. *Canoſſa* Comté.

§. VII.

Duché de la Mirandole.

Fort petit mais aſſez fertile, n'a que la *Mirandole* ville paſſablement forte, & *Concordia* ſur la Secchia.

§. VIII.

Duché de Mantoüe.

ASſez fertile principalement en bled & en pâturages, releve de l'Empereur, & vaut à ſon Prince, dont le dernier eſtoit le chef de la Maiſon de Gonzague environ 300000. écus, Il comprend les Duchez de Mantoüe propre, & de Guaſtalla au Duc de Mantoüe; le Duché de Sabioneta avec les Principautez de Caſtiglione, de Solferino, de Bozolo, & le Comté de Novellare a des Princes cadets de la Maiſon de Gonzague. L'Empereur n'a pas encore donné l'inveſtiture de ce Duché.

I. *Duché de Mantoüe propre.*

Dont la capitale eſt *Mantoüe*, ſituée dans un marais, que fait la riviere de Mincio; ce qui la rend extremement forte, outre qu'elle eſt défenduë par une très bonne Citadelle. La ville eſt mediocrement grande, mais aſſez belle, bien peuplée, & le Siege d'un Evêque ſuffragant d'Aquilée, quoi-qu'il ſe diſe Immediat du Pape. Cette ville fut priſe en 1630. par les Imperiaux qui y firent

de grands déſordres. *Marmirolo* Château de Plaiſance du Duc de Mantoüe. *Baſtion de S. Michel* place forte ſur l'Adigetto. *Gonzaga* qui donne ſon nom à la Maiſon d'ou viennent les derniers Ducs de Mantoüe. *La Pietola* autrefois *Andes*, village près de Mantoüe eſt le lieu de la naiſſance du Poëte Virgile. *Caſtelcuifre. Gazoldo. Sachetta.*

II. *Duché de Guaſtalla.*

Où ſont *Guaſtalla. Viadana. Pieve.*

III. *Duché de Sabionetta.*

Où eſt *Sabionetta* autrefois aſſez forte.

IV. *Principautez de Caſtiglione, de Solferino, & de Bozolo.*

Où ſont les Bourgs de *Caſtiglione, delle Stivere, Solferino, & Bozolo.*

V. *Comté de Novellare.*

Où eſt *Novellare*, petite ville peu conſiderable.

§. IX.

L'Etat de la Republique de Veniſe.

CEt Etat qui comprend toutes les terres que la Republique de Veniſe poſſede en Italie, eſt d'une grande étenduë & comprend 14. Païs ou Provinces, qui ſont le Bergamaſc, le Cremaſc, le Breſſan, le Veronois, le Vicentin, le Padoüan, le Poleſin de Rovigo, le Dodago, la Marche Treviſane, le Feltrin, le Belluneſe, le Cadorin, le Frioul, & l'Iſtrie. Tous ces païs appartiennent au Senat de Veniſe, dont le Doge ou chef honoraire eſt aujourd'hui perpetuel. Les principales rivieres qui les arroſent, ſont l'Adige, l'Adigetto & la Brenſa. Le Po n'y entre preſque pas. Il y a deux Archevêques, qui prennent la qualité de Patriarches. Celui d'Aquilée, qui fait ſa reſidence à Udine dans le Frioul & celui de Veniſe. Le premier a pour ſuffragans les Evêques de Padouë, Vicenze, Verone, Trente, Come, Treviſe, Ceneda, Belluno, Feltre, Concordia, Trieſte, Capo d'Iſtria, Citta Nuova, Parenzo, Pola, Pedena, Mantouë, Laubach, quoique quelques uns d'entr'eux ſe diſent Immediat du

Pape. Les ſuffragans de l'Archevêque de Veniſe, ſont les Evêques de Chioſa, de Torcello, & de Caorle.

I. *Le Bergamaſc.*

Fertile en bêtail, en châtaignes, en vin, en fer, & en meules de moulin, de même qu'en pierres à aiguiſer. A pour capitale *Bergame* ville aſſez marchande, aſſez forte, & défenduë par une Citadelle. Il y a un Evêque ſuffragant de Milan & beaucoup de Harlequins, qui ſe rependent delà dans toute l'Italie & en pluſieurs autres païs. La plûpart des habitans ſont ſujets au Goiſtre que les mauvaiſes eaux leur cauſent. *Calepio* Bourg ſur le Lac Iſeo, eſt le lieu de la naiſſance du fameux Ambroiſe Calepin, qui eſt enterré dans l'Egliſe des Auguſtins de Bergame, *Cluzon, Branzi.*

II. *Le Cremaſc.*

Fort petit, mais fertile en bled, en vin, & en lin; a pour capitale *Crema* ville paſſablement forte, & le Siege d'un Eveſque ſuffragant de Bologne.

III. *Le Breſſan,*

Fertile en bled, en vin & en fer, a pour capitale *Breſſe* ou Breſcia, ville aſſez jolie, bien peuplée & aſſez marchande. Elle a quelques fortifications, & un Eveſque ſuffragant de Milan. *Iſeo* ſur le Lac de même nom. *Orci-Nuovi* ſur l'Ollio. *Salo* ſur le Lac de Garda.

IV. *Le Veronois ou Veroneſe,*

Fertile en vin, en fruits, en huiles, & en beſtail, a pour capitale *Verone* ville Epiſcopale, & aſſez grande, mais mal peuplée, & d'un fort petit commerce. Ses fortifications ſont peu de choſe & fort negligées. Cette ville eſt ſituée ſur l'Adige, & paſſe pour eſtre le lieu de la naiſſance du Poëte Catulle, de même que de Pline le Naturaliſte. *Peſquiera* forteresſe iſolée par le Lac de Garda. *Garda* ſur le Lac de même nom.

V. *Le Vicentin,*

Le jardin de Veniſe à cauſe de la quantité de fruits qu'il produit, abonde auſſi en beſtail, & a beaucoup de meuriers, dont les feuilles nourriſent quan-

tité de vers à soye ; sa capitale est *Vicenze* ville avec un Evêché, & des habitans, qui passent pour les plus dangereux de l'Italie Septentrionale. Son Eglise Cathedrale que l'on vante tant, n'a rien que de fort mediocre. *Marostica.*

VI. *Le Padoüan.*

Le plus fertile païs de toute l'Italie, a pour capitale Padouë ville assez grande & Episcopale; mais peu peuplée & sans commerce. Son plus grand ornement est son Université, une des plus celebres de toute l'Italie. *Padouë* est le lieu de la naissance de Tite Live. On y a beaucoup de devotion à S. Antoine de Lisbone surnommé de Padouë parce qu'il y mourut, & y est enterré dans une des plus riches & des plus magnifiques Chapelles qu'il y ait dans toute l'Europe. C'est aussi le protecteur que cette Eglise s'est choisi. *Batag'ia. Citadella. Este* qui a donné son nom à une Maison Illustre, d'où viennent les Ducs de Modene.

VII. *Le Polesin de Rovigo.*

Fertile en bled & en bestail est presqu'isolé par le Po, l'Adige & l'Adigetto, sa capitale est *Rovigo* petite ville sur l'Adige,

dige, & la reſidence de l'Evêque d'Adria, qui n'eſt plus qu'un miſerable village, & la retraite de quelques pêcheurs, quoique ç'ait eſté autrefois une ville aſſez conſiderable, & qui a donné ſon nom à la Mer Adriatique. L'Evêque d'Adria eſt Immediat du Pape.

VIII. *Le Dogado.*

Près de la mer qui lui fournit quantité de poiſſon, & y fait pluſieurs petites Iſles, a pour capitale *Veniſe*, qui l'eſt auſſi de tout l'Etat de la Republique de ce nom. Cette ville eſt grande, belle, bien peuplée, la plus riche de même que la plus marchande de toute l'Italie, & en un mot une des plus conſiderables de toute l'Europe. Elle eſt toute bâtie ſur pilotis, compoſée de 72. petites Iſles que fait la mer, & ſituée dans des lagunes au fond du Golfe qui porte ſon nom, de même que celui de Mer Adriatique. On la ſurnomme la riche; elle eſt Gouvernée par un Senat, dont les membres paſſent pour de grands politiques. Leur Republique eſt la plus ancienne de l'Europe. Cette Republique eſtoit autrefois plus puiſſante qu'elle n'eſt aujourd'hui, quoi qu'elle poſſede encore une grande étenduë de

païs au dedans & au dehors de l'Italie. Ce qu'on remarque le plus dans ſa Capitale, ſont l'Arcenal, qui eſt peut eſtre le plus beau de toute l'Europe; l'Egliſe & la Place de S. Marc Protecteur de cette ville, qui pretend avoir le Corps de ce Saint. On y fait un grand commerce d'etoffes de ſoye, d'ouvrages de verre, de points, de glace de miroirs & de raiſins de Corinthe. Veniſe eſt le Siege d'un Archevêque, qui prend la qualité de Patriarche. Elle a auſſi une Inquiſition, mais qui n'eſt pas fort ſévere: Les Juifs y ont une très belle Synagogue dans l'Iſle de Giudica. *Chioſa* Iſle & Evêché, où l'on fait beaucoup de ſel. *Port de Chioſa. Meſtre. Loredo. Murano. Lido* Iſle vis-à vis de Veniſe; & qui la met à couvert des vents. *Torcello* Iſle & Evêché. *Caborle* ville, Iſle, & Evêché, & *Grado* ont eſté autrefois du Frioul.

I.X *Marche Treviſane.*

Païs aſſez fertile en bled & en vin, & qui fournit à Veniſe beaucoup de bois pour la conſtruction des Vaiſſeaux, a pour capitale *Treviſe* ville Epiſcopale, & le lieu de la naiſſance du Pape Benoît XI. *Ceneda* Evêché. *Coialto*, Comté. *Conegliano.*

X. *Le Feltrin.*

Fort petit, & dont le principal revenu consiste en fer, a pour capitale *Feltre* ville & Evêché. *Vedana. Romagno.*

XI. *Le Bellunese.*

Païs qui abonde aussi en fer, a pour capitale *Belluno*, petite ville assez jolie, & le Siege d'un Evêque suffragant d'Aquilée. *Zoldo*, Bourg dont les montagnes voisines ont beaucoup de fer.

XII. *Le Cadorin.*

Exempt de tous impots à cause de la fidelité & du zele que ses Habitans temoignerent autrefois envers la Republique, n'a de remarquable que la petite ville de *Pieve di Cadore.*

XIII. *Le Frioul.*

Assez fertile en vin, en fruits, en soye, & en fer, a pour capitale *Udine*, où demeure le Patriarche d'Aquilée. *Ciudal di Friuli. Venzone. Marano. Palma-Nuova* assez bonne forteresse. *Concordia* ville Episcopale ruinée, & dont l'E-

vêque fait sa residence à *Porto Gruaro* Bourg qui en est assez proche. *Ponte à Fella* Bourg assez marchand, & d'un grand passage. *Coloredo. Castel-Nuovo.*

XIV. *Istrie.*

Païs mal sain, peu cultivé, & qui manque d'eau douce en beaucoup de lieux. Son plus grand revenu consiste en sel, en bestail, & en bois pour la construction des Vaisseaux. En quelques endroits la terre y produit du vin & des Olives ; mais il n'y croît presque pas de bled. Cette Province étoit autrefois plus grande, & contenoit le territoire de Trieste, qui fait aujourd'hui l'Istrie Autrichienne. La capitale de celle qui dépend des Venitiens est *Capo d'Istria*, ville Episcopale située dans une petite Isle, qui touche au continent par un pont levis. *Parenzo* & *Pola* villes Episcopales avec d'assez bons ports. *Citta Nuova* & ville Evêché. *Rovigno* avec un port. *Orsara. Pirano. Umago.*

ARTICLE II.

ITALIE MERIDIONALE, EN HUIT PARTIES.

§. I.

L'Etat de l'Egliſe.

CEt Etat eſt ainſi appellé, parcequ'il appartient au Pape, qui en eſt Seigneur temporel. Il eſt compoſé de douze païs ou Provinces, qui eſtoient autrefois comme le centre de l'Empire Romain. Ces païs ſont la Campagne de Rome, le Patrimoine de ſaint Pierre, le Duché de Caſtro, l'Orvietano, le Perouſin ou Perugin, l'Ombrie ou Duché de Spolete, la Sabine, la Marche d'Ancone, le Duché d'Urbin, la Romagne, ou Legation de la Romagne, le Ferrareſe, ou la Legation de Ferrare, & le Boloneſe, ou la Legation de Boulogne. Il y a dans ces païs cinq Archevêchez, Rome, Fermo, Ravenne, Boulogne & Urbin, qui ont ſous eux un grand nombre d'Evêchez, quoique quelques-uns de ces derniers ſoient Immediats du Pape. Entre les Evêchez ſuffragans de Rome; il y en a ſix de remarquables, parcequ'ils ſont affectez aux ſix premiers Cardinaux. Leurs noms

ſont Oſtie, Porto, Sabine, Paleſtrine, Freſcati & Albano. Le premier eſt toûjours poſſedé par le Doyen des Cardinaux; les autres ſont ſujets à option. Le nombre des Cardinaux eſt aujourd'hui fixé à ſoixante-dix; & ce ſont eux qui éliſent le Pape, un des plus puiſſans Monarques de l'Univers, puiſqu'il joüit de plus de vingt millions de revenu, & que ſon autorité s'étend, conformement aux anciens Canons, ſur le ſpirituel de l'Egliſe Catholique, dont il eſt le Chef viſible.

I. *La Campagne de Rome.*

Ainſi appellée, par diſtinction de la Campagne Heureuſe dans le Royaume de Naples, contient la plus grande partie du fameux *Latium* des Anciens. L'air y eſt mal ſain à cauſe des vapeurs groſſieres qui s'élevent de ſes marais; le pays peu peuplé, & le terroir inculte en pluſieurs endroits. *Rome* ſur le Tybre en eſt la capitale, de même que de tout l'Etat Eccleſiaſtique. Cette ville autrefois la plus conſiderable de l'Univers, & le centre du plus puiſſant Empire qui ait jamais été, a ſi peu de reſtes de ſon ancienne ſplendeur, qu'on auroit de la peine à reconoître Rome dans

Rome. Elle eſt neanmoins encore aſſez grande, & a quantité de magnifiques Palais, de très belles Places, & des Egliſes très bien bâties; mais elle eſt ſi mal peuplée, qu'une bonne partie de ſon enceinte eſt ſans maiſons. Son plus grand ornement & ſa plus grande richeſſe lui viennent de ce que le Pape y fait ſa reſidence, ce qui y attire [illegible] que tous les autres Cardinaux, & [illegible] ti-té d'Eccléſiaſtiques de même [illegible] ſieurs Ambaſſadeurs des Prin[illegible] Catholiques. Ce qu'on y remarque de plus, ſont les Palais du Vatican, de Monte-Cavallo, de Farneſe, de Borgheſe, de Barberin, de Chigi, d'Altieri & de Medicis tous fort ſuberbes; l'Egliſe de S. Pierre du Vatican la plus vaſte & la plus magnifique de l'univers, quoi qu'elles ne ſoit pas encore achevée. Le Château de S. Ange, la Citadelle de Rome fortifiée par le Pape Urbain VIII. de quatre baſtions auſquels il donna le nom des quatres Evangeliſtes: l'Egliſe de S. Jean de Latran, qui ſe qualifie la Mere de toutes les Egliſes; la belle Biblioteque du Vatican; la Place de S. Pierre; le Pont de S. Ange, & le Pont Sixte, dont le premier eſt long de 330. pieds, & le ſecond de 300. Rome a auſſi une celebre Univerſité, & fait beaucoup de



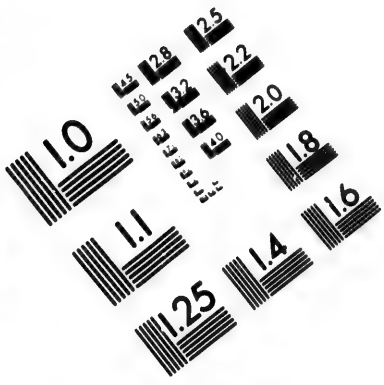

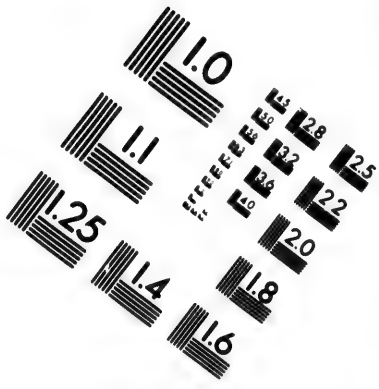

IMAGE EVALUATION
TEST TARGET (MT-3)

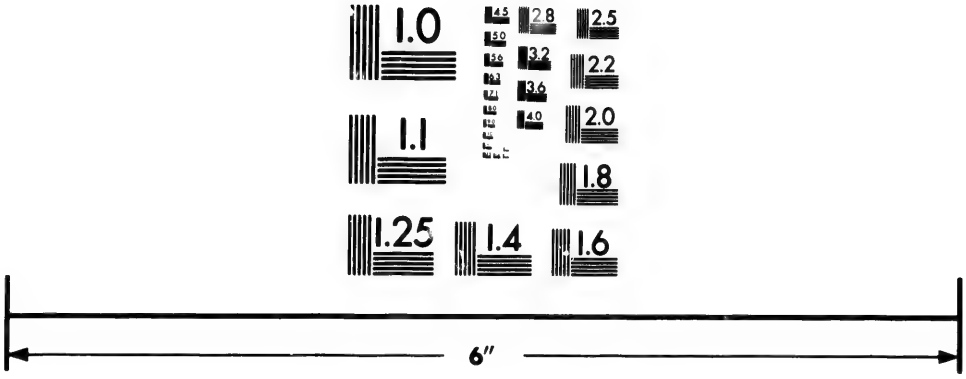

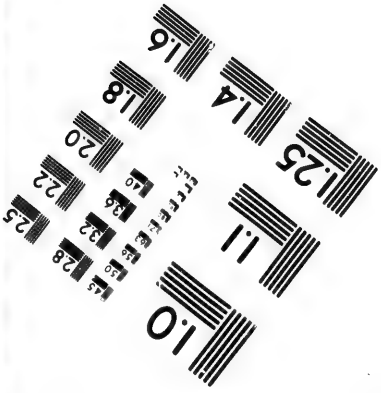

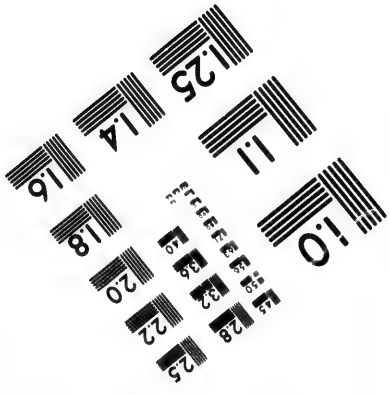

Photographic
Sciences
Corporation

23 WEST MAIN STREET
WEBSTER, N.Y. 14580
(716) 872-4503

2.8
2.5
2.2
2.0
1.8

1.0

gands parfumez qu'on eſtime fort. *Tivoli* ville Epiſcopale, les délices de Ciceron, & le plus agreable ſejour de toute l'Italie. *Freſcati* petite ville Epiſcopale, dont les jardins & pluſieurs maiſons de plaiſance, entre autres celle des Aladobrandins, qu'on appele le Belveder de Freſcati, font tout l'agrement. *Paleſtrine*, *Terracine* & *Albano*, villes Epiſcopales, dont la derniere eſt bâtie au lieu où eſtoit la fameuſe ville d'*Albe*, elle eſt auſſi celebre par ſes excellens vins. *Oſtie* près de l'embouchure du Tibre dans la Mer Mediterranée, eſt le premier Evêché de l'Egliſe Romaine, & affecté au Doyen des Cardinaux, qui couronne les Papes. *Velitri* avoit auſſi un Evêché qui a eſté uni à celui d'Oſtie. *Anagni* preſque ruinée a encore un Evêché. *Caſtel-Gandolphe*, Bourg & Château au Pape.

II. *Le Patrimoine de S. Pierre.*

Fertile en bled, en huile, en vin & en alun, a pour capitale *Viterbe*, ville Epiſcopale, mediocrement grande, & défenduë par une aſſez bonne Citadelle. *Porto* & *Citta-Caſtellana* Evêchez. *Civita-Vechia* ville Epiſcopale avec un aſſez bon port. *Bracciano* Duché. *Monteſiaſcone*

Vefiaſcone ville Epiſcopale renommée pour ſes excellens vins. *Ronciglione* capitale d'un petit Etat autrefois aux Ducs de Parme.

III. *Le Duché de Caſtro.*

Qui eſtoit auſſi autrefois aux Ducs de Parme, a *Caſtro* capitale; *Caſtel Farneſe.*

IV. *L'Orvietano.*

Païs agreable & fertile a *Orvieto* ſur le Tibre, ville Epiſcopale, de même qu'*Aquapendente*. *Bagnaria* lieu de la naiſſance de S. Bonaventure, ſurnommé le Docteur Seraphique.

V. *Le Perouſin ou Perugin.*

Fertile en bled, en excellens vins & en poiſſon qu'on trouve en abondance dans ſon Lac, a pour capitale *Perouſe* ville Epiſcopale avec un Evêché, une Univerſité & une Citadelle. Cette ville eſt la naiſſance du celebre Juris-Conſulte Balde. *Caſtiglione di Laco*, ſur le Lac de Perouſe autrefois Lac Thraſimene.

VI. *L'Ombrie ou Duché de Spolete.*

Très fertile, a pour capitale *Spolete* ville Epiſcopale aſſez grande. *Narni. Todi. Terni. Rieti* & *Nocera* Evêchez. *Foligno* auſſi Evêché eſt une aſſez bonne & agreable ville. *Aſſiſe* ville Epiſcopale, & le lieu de la naiſſance de S. François fondatateur de l'Ordre qui porte ſon nom. Son Corps qui y eſt enterré dans une très belle Chappele du Convent de ſon Ordre y attire un grand concours de peuple, & un revenu conſiderable à ſes Religieux. *Norcia* autrefois Evêché eſt le lieu de la naiſſance de S. Benoît Fondateur du celebre Ordre Religieux qui porte ſon nom.

VII. *La Sabine.*

Fertile en huile, en raiſins & en vin, a pour capitale *Magliano* ville Epiſcopale.

VIII. *La Marche d'Ancone.*

Très fertile & où l'on recueille quantité de lin, de chanvre & de cire très blanche, a pour capitale *Ancone* ville aſſez marchande à cauſe de ſon port ſur le Golfe de Veniſe. Elle eſt le Siege d'un

Evêque, & a une assez bonne Citadelle. *Fermo* Archevêché. *Tesi*. *Recanati* & *Ascoli* Evêchez. *Marerata* ville Episcopale passablement grande, assez agreable & le Siege d'une Université. *Tolentino* ville Episcopale renommée pour la devotion qu'on y a pour S. Nicolas de Tolentin, dont elle conserve le corps. *Lorette* ou *S. Maria Loretana* Bourg bien fortifié & le Siege d'un Evesque, est fameuse par la grande devotion qu'on y a pour la Sainte Vierge, où l'on pretend que sa maison a esté miraculeusement transportée. Il n'y a rien de plus riche que l'Eglise de ce lieu, & les habitans n'ont point de meilleur revenu que celui de leurs medailles, de leurs chapelets & autres semblables marchandises. *Camerino* & *Monte-Alto* Eveschez. *Sassoferato* lieu de la naissance du fameux Bartole, un des plus Sçavans Juris-Consultes qui ayent jamais esté.

IX. *Le Duché d'Urbin.*

Païs mal sain & peu fertile, mais dont les figues sont fort estimées, a pour capitale *Urbin* ville & Archevesché. *Pesaro* ville assez grande, belle, passablement forte, & dans un terroir très fertile en bonnes huiles & en excellentes

figues : *Citta di Caſtello*, *Foſſembrone*; *Sinigaglia*, *S. Leo* & *Fano* ont toutes des Eveſchez. *S. Marin* ſeule ville d'une petite Republique qui porte ſon nom, & qui n'a que douze villages.

X. *La Legation de la Romagne.*

Très fertile en bled & en ſel, a pour capitale *Ravenne* ville Archiepiſcopale très ancienne & autrefois le meilleur port que les Romains euſſent ſur la Mer Adriatique. Aujourd'hui cet endroit a changé de face, & la mer s'eſt retirée a une grande lieuë delà, *Rimini* pauvre ville Epiſcopale, où les Arriens tinrent un Concile, qui penſa faire beaucoup de mal à la ReligionChrétienne. *Servia*. *Ceſena*. *Forli*. *Imola* Eveſché. *Faenza* renommée pour ſes vaſes de terre & pour ſon fil extremement blanc. *Sarſina* ville Epiſcopale, eſt le lieu de la naiſſance du Poëte Plaute.

XI. *Le Ferrareſe ou la Légation de Ferrare.*

Païs fertile en bled, en lin, en chanvre, & en ſel ; mais fort ſujet aux inondations du Po, qui s'y perd dans le Golfe de Veniſe ; a pour capitale *Ferrare*,

grande & assez belle ville, mais si deserte, qu'on dit d'ordinaire qu'elle a plus de maisons que d'habitans. Il y a un Evesché suffragant de Ravenne, une forte Citadelle, & une Université qui est reduite presentement à un mechant College de Jesuites. *Comachio* ville & Evesché, ci-devant au Pape; mais dont l'Empereur s'est saisi dans la derniere guerre, à cause des droits qu'il pretend avoir sur cette ville. *Sento* Evesché.

XII. *Le Bolonese ou la Legation de Bologne.*

Païs si fertile en bled, en vin & en lin, qu'on appele ordinairement sa capitale *Bologne la Grasse*. Cette ville est le Siege d'un Archevesque, la seconde de l'Etat Ecclesiastique, & une des plus grandes, des mieux peuplées, des plus belles & des plus riches de toute l'Italie. Elle est située sur la petite riviere de Reno qui ne lui seroit pas fort utile pour son trafic sans un Canal qui joint cette riviere au Po. Cette ville a 400. moulins à soïe, dont elle fait quantité d'étoffes. On y fait aussi quantité de crespe, de cire, de sauciſſons, de savonnetes, & de passemens. *Fort Urbano. Budrio* renommé pour ses chanvres.

§. III.

Le grand Duché de Toſcane.

A l'Occident de l'Etat Eccleſiaſtique, eſt un aſſez beau & un aſſez bon païs quoi fort montueux en pluſieurs endroits. Il appartient à la Maiſon de Medicis, & à un Prince des plus riches de l'Europe. Ce païs ſe diviſe en trois territoires, qui ſont le Florentin, le Piſan & le Siennois.

I. *Le Florentin.*

Dont la capitale eſt *Florence*, qui l'eſt auſſi de toute la Toſcane, de meme que le ſejour du grand Duc de ce nom. Cette ville eſt ſituée ſur l'Arno qui la traverſe, & qui y eſt aſſez large. Elle eſt aſſez grande, belle, bien bâtie, le Siege d'un Archevêque & d'une Univerſité. Elle eſt auſſi aſſez forte, & défenduë par une bonne Citadelle. Son Egliſe Cathedrale eſt toute a fait magnifique & fort grande : celle de S. Laurens fort riche : le Palais du Grand Duc fort bien bâti, magnifiquement meublé, & orné d'une des plus belles Biblioteques de l'Europe. Florence eſt le lieu de la naiſſance d'Americ Veſpuce, qui a donné ſon

nom à l'Amerique ; de Bocace, de Pic de la Mirandole, de Jeroſme Savonarole, du Juriſconſulte Accurſe, du fameux Machiavel, de Galilée Sçavant Copernicien, & de pluſieurs autres grands Perſonnages. On y fait un aſſez bon commerce de taffetas & d'étoffes de ſoye. *Piſtoia* ville & Eveſché, de même que *Fieſoli* & *Prato*. *Borgo San Sepolcro* & *Cortona* villes Epiſcopales. *Monte-Pulciano* Eveſché & le lieu de la naiſſance du Sçavant Cardinal Bellarmin. *Arezzo* ville Epiſcopal dont Pietro Aretin eſtoit natif. *Barberino* qui donne ſon nom à une Maiſon illuſtre, dont il eſt ſorti des Papes & pluſieurs Cardinaux. *Anciſa* lieu de la naiſſance de François Petrarque. *S. Miniato* Eveſché. *Val-Ombroſa*, & *Camaldoli* Chefs d'Ordres Religieux.

II. *Le Piſan.*

Piſe, Archeveſché, Univerſité, la ſeconde ville de Toſcane, & autrefois aſſez puiſſante Republique, en eſt la capitale. Elle eſt ſituée ſur l'Arne, qui à deux lieuës au deſſous ſe jette dans la mer, a des maiſons bien bâties, & de fort belles ruës, mais peu d'habitans & preſque point de commerce. Son

Egliſe Cathedrale eſt aſſez belle, & a une Tour penchante, qui merite d'eſtre remarquée, puiſque ſi l'on jette un plomb à l'endroit qui penche le plus, il tombera à quinze pieds du fondement. *Livourne* ville bien bâtie, bien fortifiée, & bien marchande à cauſe de ſon beau port très frequenté, & d'un très grand abord. Il s'y fait un grand trafic de cotton, de ſoye, d'alun & d'anis de Rome, de caffé en feves & de pluſieurs drogues & marchandiſes du Levant. *Volterro* ville Epiſcopale, & le lieu de la naiſſance du Poëte Perſe.

III. *Le Siennois.*

Sienne Archeveſché, Univerſité & la troiſiéme ville de Toſcane en eſt la capitale. Cette ville eſt bâtie ſur un côteau, & dans une ſituation incommode. Ses maiſons ſont belles, ſes eaux excellentes, & ſon langage le plus poli de toute l'Italie. Sa Cathedrale quoique bâtie à la gothigue eſt parfaitement belle, & ce qui eſt aſſez rare pour de grandes Egliſes, elle eſt entierement revetuë de marbre en dedans, & en dehors. Le pavé eſt auſſi de marbre blanc & noir. Sienne a une aſſez bonne Citadelle, & a donné naiſſance à

Fabio Chigi qui fut Pape ſous le nom d'Alexandre VII. *Monte-Alcino* ville Eſpiſcopale, & renommée pour ſes bons vins. *Pienza* lieu de la naiſſance d'Eneas Sylvius depuis Pape Pie II. *Maſſa* Evêché. *Piombino* capitale d'une Principauté de même nom autrefois ſous la protection du Roi d'Eſpagne; mais aujourd'hui ſous celle de l'Empereur, qui y a garniſon. *Groſſeto* ville Epiſcopale. *Orbitello* bon port & ville aſſez forte du petit païs qu'on appele *Stato Delli Preſidii*, qui appartient à l'Empereur, de même que *Talamone* & *Porto Hercolo* aſſez bons ports avec l'Iſle d'*Elbe* au Prince de Piombin, dont la capitale eſt *Porto Ferraio* aſſez forte & avec un bon port au Grand Duc. *Porto-Langone* au Prince de Piombin. L'Iſle de *Pianoſa* au Grand Duc, de même que quelques autres peu conſiderables. Le *Val de Magra*, en Fief de l'Empire, eſt auſſi enclavé dans la Toſcane; & le Grand Duc en poſſede la plus grande partie; où ſont *Pontremoli*, & *Pietra-Santa* Seigneuries, de même que pluſieurs autres lieux. *Maſſa* & *Carrara* Duchez. *Fos di Nuovo* Marquiſat.

§. III.

La Republique de Lucques.

D'Une assez petite étenduë & dont le Terroir ne rapporte que du vin, de l'huile & du sel, est aussi enclavée dans la Toscane. *Lucques* près du Cerchio en est la capitale, & une ville assez peuplée, bien bâtie, passablement marchande, & d'une grandeur mediocre. Elle est de même que tout l'Etat en Fief & sous la protection de l'Empire. Son Gouvernement est Aristocratique. La Souveraineté en reside dans un Conseil de deux cens quarante Nobles, qui ont pour Chef un Gonfalonnier qui se renouvelle de deux en deux mois. Lucques a un Evêché suffragant de Pise, quoiqu'il se dise Immediat du Pape; & fait un bon commerce de ses olives fort estimées, de même que de soye & d'étoffes de soye. *Castiglione. Viaregio. Coreglia.*

§. IV.

Royaume de Naples.

CE Roïaume a esté possedé autrefois par les François, & ensuite par les

Eſpagnols, & maintenant il dépend de l'Empereur, lequel en cette qualité releve du Pape, & lui fait preſenter tous les ans à la veille de S. Pierre une haquenée blanche avec ſept mille Ducats, en reconnoiſſance de l'hommage qu'il lui en doit. Le Roïaume de Naples eſt un des plus beaux & des meilleurs païs de toute l'Italie. On y recueille ſuffiſamment du bled & du vin avec quantité d'amandes, de noiſetes, de figues, d'oranges, de citrons, de cire & de miel. On y trouve auſſi du lin, du chanvre, de l'anis, du fer, de l'acier, de l'alun, & de la manne très eſtimée. Il n'y a aucune riviere conſiderable, & parmi ſes montagnes on ne remarque que l'Apennin qui le traverſe d'Occident en Orient. Les Napolitans ſont genereux & bons ſoldats, mais faineans & diſſimulez. Ils obéïſſent à un Vice-Roi que l'Empereur leur envoye pour les gouverner de ſa part, & ont pluſieurs Archevêques, dont je ne marquerai point les ſuffragans, parce qu'ils ſont en trop grand nombre. Ceux qui les voudront ſçavoir les trouveront dans la Geographie Alphabetique de l'Abbé Baudrand. Le Roïaume de Naples vaut douze millions de revenu dont les Vices-Rois s'attribuent dit-on la moitié. Ce Roïaume

eſt ſeparé de celui de Sicile par le fare ou détroit de Meſſine d'une lieuë de large, & ſe diviſe en quatre grandes Provinces qui en comprennent chacune trois autres de moindres étenduë. Ces quatres Provinces ſont la terre de *Labour*, *l'Abruzze*, la *Pouille* ou *l'Apouille*, & la *Calabre*. La *premiere* contient la terre de Labour propre ; la Principauté citerieure ou Province de Salerne ; la Principauté Ulterieure, ou Province de Mont-Faſcolo. La ſeconde à l'Abruzze citerieure ou Province de Chieti, l'Abruzze Ulterieure ou Province d'Aquila, le Comté de Moliſe ou Province de Lanciano. La *troiſiéme* contient la Capitanate ou Province de Lucera, la terre ou Province de Bari, la terre d'Ottrante ou Province de Lecce. La *quatriéme* comprend la Calabre citerieure ou Province de Coſenza, la Calabre Ulterieure ou Province de Cantazaro, & la Baſilicate ou Province de Cirenza.

I. LA TERRE DE LABOUR EN TROIS PROVINCES.

La Terre de Labour propre.

Premierement la Campagne heureuſe à cauſe de la fertilité & de la bonté de ſon air. *Naples* avec un beau Port ſur la Mer, un Archevêché & une Univerſité en eſt la capitale, de même que de tout le Roïaume. Cette ville où le Vice-Roi fait ſa reſidence ordinaire eſt une des plus grandes & des plus belles, non ſeulement de l'Italie, mais même de l'Europe. Elle a trois lieuës de tour en ſuivant ſes murailles, plus de cinq ſi on comprend les ſept Faux-bourgs. Ses maiſons ſont toutes biens bâties, ſes Palais fort ſuperbes, & ſes Egliſes très magnifiques. Naples eſt auſſi bien peuplée, aſſez forte, & défenduë par trois Châteaux, dont ceux de S. Elme & de l'Oeuf ſont les principaux. Le trafic qu'elle fait n'eſt pas fort conſiderable. Il conſiſte ſeulement en ſavon fort eſtimé, en raiſins ſecs, en ſouffre, en amandes, en huiles de la Poüille & en manne de Calabre. A huit milles de Naples eſt le Mont Veſuve ou de Soma, fameux Volcan, fatal au Natu-

raliſte Pline, & voiſin fort incommode de cette ville par les fumées qu'il y envoye dans le tems qu'il vomit ſes flammes. *Capouë* ville Archiepiſcopale autrefois plus conſiderable, & dont la ſituation charmante arrêta trop le fameux Annibal. *Gaete* paſſablement grande & aſſez bien fortifiée, a le meilleur port de tout le Roïaume de Naples, & le tombeau de Charles de Bourbon, qui fut tué à la priſe de Rome. Virgile pretend auſſi que c'eſt l'endroit où la nourrice d'Enée fut enſevelie. *Pouzzol* & *Bayes* autrefois ſi conſiderables, ſont aujourd'hui très peu de choſe. *Fondi*, *Nole*, *Averſa*, *Sora*, *Seſſa*, *Venafro*, *Cajazzo*, *Calvi*, *Maſſa* Principauté, *Sorento* ville Archiepiſcopale, *Monte-Caſſino* Abbaye fameuſe & Chef de Congregation de l'Ordre de S. Benoît. *Aquino* lieu de la naiſſance du Poëte Juvenal, de même que S. Thomas d'Aquin Religieux de l'Ordre des Freres Prêcheurs, & ſurnommé l'Ange de l'Ecole. *Capri* Iſle & ville, les délices de l'Empereur Tibere, eſt fertile en cailles, qui font le principal revenu de ſon Evêque. La *Ponza* Iſle au Duc de Parme. *Iſchia* autre Iſle avec une petite ville de même nom aſſez bien fortifiée.

La Principauté Citerieure.

Produit du bled, du vin, de l'huile, du ſaffran, & a pour capitale *Salerne* ville Archiepiſcopale, avec une Univerſité très fameuſe pour la Medecine. *Amalfi* Archevêché. *Policaſtro* qui donne ſon nom à un Golfe voiſin. *Nocera. Acerno.*

La Principauté Ulterieure.

Fertile en beſtail, en noix, noiſetes, & chataignes, a pour ville principale *Benevent* Duché & Archevêché qui appartient au Pape, de même que ſon territoire; mais ſa capitale eſt *Monte-Faſcolo. Conza* Archevêché, *Monte-Marano. Avellino. Ariano. S. Agatha* & *Biſaccio* Duché.

II. L'ABRUZZE EN TROIS PROVINCES.

L'Abruzze Citerieure.

Produit du bled, du vin, de l'huile, du ſaffran, & a beaucoup de neiges dans l'hyver, ce qui eſt aſſez rare dans le Roïaume de Naples. *Civita di Chieti* ville & Archevêché en eſt la capitale.

Sulmona eſt le lieu de la naiſſance du Poëte Ovide.

L'Abruzze Ulterieure.

De même temperature que la Citerieure, a pour capitale *Aquila* ville & Evêché. *Atri. Terano. Amiterne* autrefois ville aſſez conſiderable, ſeroit peu connuë aujourd'hui, ſi elle n'étoit le lieu de la naiſſance de l'Hiſtorien Salluſte.

Le Comté de Moliſe.

Où Province de Lanciano, aſſez fertile en bled, en vin, en ſaffran, en gibier & en ſoye; a pour capitale *Lanciano* ville Archiepiſcopale avec des foires fort renommées, & un aſſez bon port ſur le Golfe de Veniſe. *Moliſe* petite ville avec un Château. *Boiano. Larina.*

III. LA POUILLE EN TROIS PROVINCES.

La Capitanate.

Ou Province de *Lucera* païs fort ſec & fort ſabloneux, mais abondant en beſtail, a pour capitale *Lucera* aſſez bonne

bonne ville, & où l'on fait beaucoup de draps. *Manfredonia* ville & Archevêché sur le Golfe de Venise. *Mont S. Ange* sur une petite montagne, qui fait partie du Mont Gargan. *Termoli*. *Ascoli*. Isles de *Tremiti* sur le Golfe de Venise, peu considerables.

La Terre ou Province de Bari.

Fertile en bled, en saffran & en fruits, mais dont les Tarentules sont les plus dangereuses de toute l'Italie, a pour capitale *Bari*, ville Archiepiscopale passablement forte, assez marchande, & renommée pour la devotion qu'on y a pour S. Nicolas Evêque de Myre, dont cette ville pretend avoir le Corps. *Trani* ville Archiepiscopale. *Polignano*. *Conversano*. *Bitonto*. *Gravina* Duché. *Andria* renommé pour ses vases de terre.

La Terre d'Otrante.

Où Province de Lecce abondante en huile & en figues; mais fort sujette au tonnere; a pour capitale *Otrante*, ville Archiepiscopale avec un assez bon port sur le Golfe de Venise. C'est le grand passage du Royaume de Naples dans la Grece. *Tarente*, ville Archiepiscopale &

Principauté ſur un Golfe de même nom, qui eſt diſputée par l'Illuſtre Maiſon de la Trimoüille, & fournit beaucoup de laines très fines. *Lecce* aſſez bonne ville, & la réſidence du Gouverneur de la Province. *Brindes* Archeveſché avec trois Châteaux & un port ſur le Golfe de Veniſe. *Gallipoli* ville très forte ſur le Golfe de Tarente. *Matera* dont l'Archevêché a eſté uni à celui de Cirenza. *S. Marie de Leuca* près du Cap de même nom.

IV. LA CALABRE EN TROIS PROVINCES.

La Calabre Citerieure.

Fertile en betail, en ſoye, en acier, en huile fort eſtimée, en manne trés excellente, en ſel fort blanc; mais ſujet aux tremblemens de terre, a pour capitale *Coſenza* ville & Archevêché de même que *Roſſano*, qui eſt auſſi une Principauté dont le terroir produit du poivre.

La Calabre Ulterieure.

Où l'on trouve auſſi beaucoup d'excellente manne de même que de miel, de très bons fruits & des chevaux très

vigoureux, a *Cantazaro* capitale. *Reggio* ville Archiepiſcopale ſur le Fare ou détroit de Meſſine vis-à-vis de la quelle elle eſt ſituée. C'eſt le grand paſſage de la Sicile dans le Royaume de Naples. *S. Severina* ville Archiepiſcopale & aſſez jolie. *Brancaleone* près du fameux Cap de Spartivento.

La Baſilicate.

Païs rude, mais qui ne laiſſe pas de produire du bled, du vin, de l'huile, du ſaffran, du coton, de la cire & du miel, a pour capitale *Cirenza* ou *Acerenza* ville & Archevêché. *Melfi. Rapolla. Venoſa* lieu de la naiſſance du Poëte Horace.

§. V.

LA SICILE.

ROyaume & Iſle la plus grande, la meilleure & la plus conſiderable de la Mer Mediterranée ; l'air y eſt aſſez bon quoique fort chaud, & le terroir ſi fertile en bled, qu'elle paſſoit autrefois pour le grenier de Rome & de toute l'Italie. Elle produit auſſi du vin, des fruits, du ſaffran, & pluſieurs ſimples : mais ce qu'il y a de particu-

lier c'eſt le grand nombre de vers à ſoye qu'on y nourit, & qui ſont une bonne partie de ſon revenu. Il y a auſſi quantité d'abeilles, qui fourniſſent de la cire & du miel; & enfin on y recueille beaucoup d'olives, dont on fait de très bonne huile. La Sicile a preſque toûjours eſté fatale aux François ſur tout dans le tems des Veſpres Siciliennes en 1282. L'Eſpagne l'a poſſedée long-tems; mais depuis le traité de Paix d'Utrecht, le Duc de Savoye en eſt le maître ſous l'Hommage du Pape, & y a un Vice-Roi, qui fait ſa reſidence à Palerme. Les Siciliens ſont ſubtils & ſpirituels; mais fort diſſimulez, inconſtans, vindicatifs, & en un mot des gens avec qui il faut eſtre toûjours ſur ſes gardes. La Sicile n'a aucune riviere conſiderable, & entre les montagnes on n'y remarque que le Mont Gibel ou Etna, fameux mais terrible Volcan, près de la vile de Catania. Cette Iſle qui eſt de figure triangulaire, ſe diviſe aujourd'hui en trois Vallées, qui ſont celle de Mazara, de Demona, & de Noto.

I. *Vallée de Mazara.*

Palerme grande & belle ville, avec un port de mer, en eſt la capitale, de

même que toute l'Iſle. Elle eſt aſſez forte, a un Archevêché, ſert de reſidence au Vice-Roi, de même qu'à la plus grande partie de la Nobleſſe de tout le pays. *Montreal* riche Archevêché. *Mazara* ville avec un port & un Evêché de même que *Trapani* & *Gergenti*. *Caſtelnuovo*. *Marſala*. *Cefala*. Iſle *Favognana*. Iſle *Maretimo*. Iſle *Lavanſo*. Iſle *Columbara*.

II. *Vallée de Demona.*

Meſſine ſur le Fare qui porte ſon nom, en eſt la capitale, & une ville grande, belle, riche, marchande, & qui a un des meilleurs ports de toute la Mediterranée. Son trafic qui eſt extrémement conſidérable, conſiſte en ſoye, en ſouffre, en créme de tartre & en grains, quand il y en a abondance. Meſſine eſt le Siege d'un Archevêque, & la ville principale de la Sicile. *Catanea* ville & Evêché preſque toute ruinée du dernier embraſement du Mont Gibel, qui eſt dans ſon voiſinage, & dans la Vallée de Demona. *Milaſſo* ville Epiſcopale avec un aſſez bon port. *Patti*. *Cifalu*. *Termini*. *Maſcari*.

III. *Vallée de Noto.*

Cette Vallée porte le nom de *Noto* ſa capitale, ſituée à quatre ou cinq lieuës de la mer. *Siracuſe* autrefois la capitale de toute la Sicile, & une aſſez puiſſante Republique, eſt peu de choſe aujourd'hui; ſur tout depuis que le dernier embraſement du Mont Gibel la preſque toute reduite en cendres. Son Evêque eſt ſuffragant de Montreal. *Auguſta* qui ne fut gueres moins incommodée des flammes de ce terrible Volcan, a un aſſez bon port. *Piazza. Tano. Marza.*

Les Iſles de Lipari.

Dependent auſſi de la Sicile. Elles ſont au nombre de neuf, dont il n'y en a que ſept de remarquables, ſçavoir *Lipari*, *Stromboli*, *Palmaria*, *Volcano*, *Ericuſa*, le *Saline*, *Parerotto*.

L'Iſle de Lipari a la petite ville de *Lipari* avec un Evêché & un aſſez bon Château. Barberouſſe General de l'armée Navale des Turcs la prit en 1544. & la ruina preſque toute: mais depuis elle a eſté aſſez bien rétablie. Les autres Iſles n'ont rien de remarquable, & ſont même peu habitées.

§. VI.

La Sardaigne.

ISle & Roïaume dont l'air eſt fort mal ſain à cauſe des vapeurs epaiſſes, qui s'élevent de ſes marais. Le terroir y produit un peu de bled & de vin, mais en general il n'eſt pas fort fertile. Les Habitans y ſont fort groſſiers & incivils. Le Vice-Roi pour l'Empereur fait ſa reſidence à *Cagliari* capitale de cette Iſle. La Sardaigne ſe divi[illegible]e en Cap Logudori vers le Septentrion, & en Cap Cagliari vers le midi.

I. *Le Cap Logudori.*

A pour capitale *Saſſari* ville aſſez grande & Archiepiſcopale. *Caſtel Aragoneſe* ville aſſez bien fortifiée, avec un Evêché & un port. *Algeri* & *Boza* Evêchez.

II. *Le Cap Cagliari.*

A pour capitale *Cagliari* qui l'eſt auſſi de toute l'Iſle. Cette ville ſituée ſur un Golfe de même nom eſt paſſablement grande & le ſejour du Vice-Roi. Il y a un Archevêché, & on y fait un aſſez

bon commerce. *Oriſtagni* Archevêché. *Villa d'Igleſias* Evêché. Iſles de S. *Pietro* & de S. *Antioco*.

§. VII.

L'Iſle de Corſe.

CEtte Iſle eſt éloignée de Genes d'environ trente-quatre lieuës, & n'eſt ſeparée de la Sardaigne vers le Midi que par un détroit de huit mil pas de large appelé les bouches de Boniface. L'air y eſt groſſier & mal ſain ; le terroir ſablonneux & melé de rochers, les peuples bruſques, incivils, faineans, adonnez au larcin, & les plus vindicatifs qu'il y ait au monde. Ce qu'il y a de meilleur dans cette Iſle ſont les vins, les huiles, les figues, les chevaux & le corail qu'on y pêche vers les côtes de S. Bonifacio. Les Genois qui ſont maîtres de la Corſe y envoient un Gouverneur qui fait ſa reſidence à *Baſtia*. Cette Iſle ſe diviſe en partie Septentrionale où en deça les monts, & en partie Meridionale où au delà les monts.

1. La partie Septentrionale a pour capitale *Baſtia* ville Epiſcopale avec un aſſez bon port & une Citadelle. C'eſt auſſi

auſſi la reſidence du Vice-Roi. *Nebio. Corte. Calvi.*

2. La partie Meridionale a *Ajazzo* ville Epiſcopale, avec un aſſez bon port. *Bonifacio. Porto Vecchio.*

L'Iſle *Capraia* ainſi nommée à cauſe de la quantité de chevres qu'il y a, eſt une dépendance de la Corſe, & appartient auſſi au Genois; mais elle n'a rien de conſiderable.

§. VIII.

L'Iſle de Malte.

CEtte Iſle eſt ordinairemẽt attribuée à l'Affrique, parce qu'elle eſt plus proche de ſon continent que de celui de l'Europe, & que les mœurs de même que le langage des Maltois ont beaucoup de raport à ceux des Affricains. Cependant la liaiſon qu'elle a avec l'Europe & l'Hommage qu'elle rend au Roi de Sicile, dont elle eſt un Fief, font qu'on la met aujourd'hui dans la partie du monde que nous habitons. Cette Iſle a eu d'ordinaire les mêmes Souverains que la Sicile; mais aujourd'hui elle eſt au pouvoir des Chevaliers de l'Ordre de S. Jean de Jeruſalem, appelez communement Chevaliers de

Malte depuis l'année 1530. que Charles-Quint la leur donna, après qu'ils eurent perdu Rhodes en 1522. Cet Ordre eſt très fameux, & compoſé de ſept Langues ou Nations principales, qui ſont *Provence*, *Auvergne*, *France*, *Italie*, *Arragon*, *Allemagne* & *Caſtille*. Il y avoit auſſi avant la Prétenduë-reforme une huitiéme Langue qui eſtoit celle d'Angleterre. Le Chef de cet Ordre eſt le Grand Maître, à qui on donne la qualité d'Eminence de même qu'aux Cardinaux. L'Iſle de Malte a ſon terroir fort ſec, & preſque ſterile, à quelque peu de fruits près. Pour ce qui eſt du bled on le tire de la Sicile. La capitale de l'Iſle eſt *la Valette*, ville la mieux fortifiée de l'Europe, & peut-eſtre de de l'univers. Il y a un Evêché & le plus bel Hôpital de l'Europe. Cette ville eſt celebre par la vigoureuſe reſiſtance qu'elle fit contre les Turcs qui l'aſſiegerent en 1565. & qui furent obligez de ſe retirer. *Gozo* eſt une petite Iſle près de celle de Malte de laquelle elle dépend. Il y a beaucoup de faucons, & le Grand Maître en fait preſenter tous les ans un au Vice Roi de Sicile pour l'hommage de l'Iſle de Malte, qu'il tient en Fief de ce Roiaume.

CHAPITRE XX.

DE LA TURQUIE EN EUROPE.

AINSI nommée, parce qu'elle appartient pour la plus grande partie aux Turcs, où leur eſt tributaire ; a pour bornes au Septentrion l'Eclavonie, la Hongrie, la Tranſylvanie, la Pologne & la Moſcovie : à l'Orient l'Aſie dont elle eſt ſeparée par le détroit de Caſſa, par la Mer Noire, par le détroit de Conſtantinople, par la Mer de Marmara, par le détroit des Dardanelles : au Midi la Mer Mediterranée : à l'Occident la Mer Ionienne ou de Grece, le Golfe de Veniſe, & l'Allemagne. La Turquie en Europe ſe diviſe en Septentrionale & en Meridionale. La Septentrionale contient la petite Tartarie, la Beſſarabie, la Moldavie, la Valaquie, la Boſſine, ou Boſnie, la Croacie, la Morlaquie, la Dalmatie, la Servie, la Bulgarie, & la Romanie. La Meridionale com-

prend la Grece, qui ſe ſubdiviſe en Terre Ferme, & en Iſles.

ARTICLE I.

DE LA TURQUIE SEPTENTRIONALE EN XI. PARTIES.

§. I.

La petite Tartarie.

CE païs eſt ainſi nommé par diſtinction de la grande Tartarie en Aſie, d'où ſont venus les petits Tartares, peuples fort cruels, grands coureurs, & toûjours occupez au pillage. Ils ſont alliez des Turcs & Mahometans de religion, aiment la chair des jeunes chevaux, & la mangent même à demy cuite. Leur plus grande richeſſe conſiſte dans la vente qu'ils font de leurs eſclaves aux Turcs, aux Grecs, aux Armeniens & aux Juifs. Leur païs eſt preſqu'inculte, quoi qu'il ſoit très peuplé, parce que la polygamie eſt fort en uſage parmi eux. On le diviſe en partie Septentrionale, & en partie Meridionale.

1. La petite *Tartarie Septentrionale* eſt

preſque ſterile, & occupée par les Tartares Nogais, qui marchent par ordes ou aſſemblées de familles, & dans des chariots couverts qui leur ſervent de maiſons, lors que le beſoin d'un nouveau pâturage les oblige à changer de ſejour.

2. La petite *Tartarie Meridionale* ou preſqu'Iſle de la Crimée, d'Or ou Przecop; la Cherſoneſe Taurique des anciens, eſt beaucoup plus fertile & plus peuplée. Sa capitale eſt *Baciesare* ou *Baccaſare*, au milieu des terres & la réſidence du Cham des petits Tartares. *Or* ou *Przecop* dans l'Iſthme de même nom, eſt aſſez bien fortifiée. *Baluclavva* avec un Château & un aſſez bon port ſur la Mer Noire. *Kerci* ſur le détroit de même nom, qui joint cette mer à celle de Zabaque. *Caffa* ville aſſez grande, belle, bien peuplée & marchande, à cauſe de ſon port ſur la Mer Noire, eſt auſſi aſſez bien fortifiée, & appartient au Turc.

§. II.

La Beſſarabie.

Qui ſelon quelques-uns fait partie de la Moldavie eſt occupée par les Tartares d'Oczakow & par ceux de Bud-

ziack. Les premiers demeurent audeſſus du Bog & du Nieſter près de l'embouchure du Nieper dans la Mer Noire. Leurs principales places ſont *Oczakovv* ſur la Mer Noire & *Karmint* à l'embouchure du Nieper. Celle-ci a eſté prise dans la derniere guerre par les Moſcovites, qui l'ont fait aſſez bien fortifier. Ils ont auſſi vis-à-vis de cette place la la petite Iſle de *Tavvan* avec un fort. Les Tartares de Budziack occupent plus de païs, & le reſte de la Beſſarabie. Leur capitale eſt *Bialogrod* ou *Ackerman* ſur la Mer Noire. *Bender* ou *Tekin* où le Roi de Suede Charles XII. a demeuré ſi long-tems après qu'il eut perdu la bataille de Pultowa contre les Moſcovites.

§. III.

La Moldavie.

Païs fort fertile & qui a d'excellens vins, de même que de parfaitement bons chevaux. Les peuples y ſont Chrétiens Grecs & gouvernez par un Prince ou Hoſpodar Tributaire du Turc à qui il paye tous les ans pour Hommages cinq cens chevaux & trois cens faucons. *Iazi* ſur le Prut reſidence du Hoſpodar ou Vaivode, en eſt la Capitale, quoi-

que quelques-uns croyent que ce soit *Soczovva* ou *Czukavv* sur le Sereth. *Bradi. Chotzin* ou *Kotzim* sur le Nieſter Bourg fameux par la Victoire que Jean Sobieski depuis Roi de Pologne y remporta sur les Turcs en 1673. *Stepanoſte.*

§. IV.

La Valaquie.

Païs aussi très fertile & Tributaire du Turc, est situé au Sud Oueſt de la Moldavie & gouverné pareillement par un Hoſpodar ou Vaivode, qui paye aussi son tribut au Grand Seigneur en chevaux de ses terres les meilleurs de l'Europe. *Tergoviſc* sur le Launiza est la residence de ce Prince, de même que la Capitale de ses Etats. *Buchoreſch*; *Alauta*; *Zorza*; *Bresla*, ou *Brakilovv*; *Piteſch*; *Rebnick*; *Jalonicz.*

§. V.

La Boiſſine ou Bonie.

Autrefois en titre de Roïaume dont le Sultan Mahomet II. qui s'en rendit Maître l'an 1463. fit écorcher tout vif le Roi Eſtienne, appartient preſque toute au Turc, & se diviſe en huit Provinces, que l'on appelle *Czernik*, *Uſora*, *Craco-*

vo, *Vares*, *Haut Salé*, *Bas Salé*, *Suitava* & *Podrima*. Les principales Villes qu'on y trouve ſont, *Jaicza*, & *Bagnialuch* villes fortes ſur le Uultrina. *Saraio*, *Voboſina* ou *Arboſina*. *Moglay*. *Oſach*. *Priſſerendi*, *Priſtina*, *Ucitergne*, *Kralam*. *Verlika* fortereſſe; *Chnim* ou *Clin* ville Epiſcopale & aſſez forte appartient aux Venitiens.

§. VI.

La Croacie.

Fertile en huile & en vin ſe diviſe en Auſtrichienne & en Turque.

1. La Croacie Auſtrichienne a *Carlſtat* ville forte & capitale.

2. La Turque a *Vvihitz* ou *Pighitou* capitale & d'aſſez bonne defenſe.

§. VII.

La Morlaquie.

Cette Province que quelques-uns mettent dans la Croacie appartient aux Venitiens, & a pour capitale *Segna* ou *Zeng* ville Epiſcopale avec un port & un Château. *Novigrad*. *Jablonitz*.

§. VIII.

La Dalmatie.

Aſſez fertile en bled, en huile & en vin, ſe diviſe en Venitienne, en Raguſienne, & en Turque.

1. La Dalmatie Venitienne ſe ſubdiviſe en Terre Ferme & en Iſles. Dans la Terre Ferme ſont *Spalato* ou *Spalatro* ville aſſez forte avec un port & un Archevêché. Dont le fameux Marc Antonio de Dominis fut Archevêque dans le dix-ſeptiéme ſiecle. *Zara* ville Archiepiſcopale, paſſablement forte, & en titre de Comté. Elle eſt preſqu'iſolée de la mer, & ſituée vis-à-vis de l'Iſle d'Ugliano. *Nona* ville forte & Epiſcopale. *Sebenico* ville & Evêché, de même que *Scardone* ville preſque ruinée, & *Cataro* ville forte ſur un Golfe de même nom. *Riſano* & *Caſtel-Nuovo* villes aſſez fortes, ont auſſi des Evêchez. *Budua* ville Epiſcopale. *Ciclut* dans une Iſle de la riviere de Narenta un peu audeſſous de la ville de même nom, eſt une fortereſſe nouvelle qui appartient aux Venitiens. *Almiſſa* ville & Evêché. *Trau. Salona. Cliſſa* fortereſſe.

Les principales Iſles de la Dalmatie

Venitienne ſont *Cherſo* avec une ville Epiſcopale de même nom. *Oſero* ou *Oſſoro* qui touche à la precedente par un pont, & qui a la petite ville d'Oſſoro avec un Evêché. *Vegliſa* près de la Morlaquie avec ſa ville Epiſcopale de même nom. Arbe où eſt *Arbe* ville & Eveſché. *Pago* où eſt Pago ville Epiſcopale. *Lezina* avec une ville Epiſcopale de meſme nom. La *Groſſa*. La *Curzola*. La *Braſſa*. La *Coronata*, & la *Liſſa*.

2. La Dalmatie Raguſienne a pour capitale *Raguſe* ville Archiepiſcopale, aſſez jolie, fort marchande, & la capitale de la Republique de meſme nom. Elle eſt auſſi aſſez grande, ſi on y comprend ſes Fauxbourgs, & a un très bon port défendu par le Château de S. Laurens. Ses autres fortifications ſont aſſez bonnes & aſſez bien gardées. Cette ville paye tribut aux Turcs qu'elle craint, aux Veniriens qu'elle haït, & à l'Empereur par conſideration. Elle eſt fort ſujete aux tremblemens de terre; & elle en ſouffrit de très facheux vers l'an 1634. & en 1667. Son Gouvernement eſt Ariſtocratique & ſon Etat fort petit. Outre Raguſe, *l'Epidaure* des anciens, il y a encore *Stagno-Grande*, dans la preſqu'Iſle de Sabioncello, qui fait la Terre Ferme de cette Republique, & *Gran-*

de Melonita. Les Isles qui en dependent sont *Meleda* ou *Melita*; *Agusta* & *Cazola*; mais elles n'ont rien de remarquable.

3. La Dalmatie Turque a *Narenta*, *Mostar*, *Clinovo* & *Trebigna*. Dans la Province de Hercegovine autrefois Duché de Saba, qui comprend les contrées de *Neretna*, de *Gleubusca*, de *Nevesique*, de *Clieuno*, & quelques autres.

§. IX.

La Servie.

Assez fertile d'elle-mesme, si elle étoit bien cultivée, appartient aux Turcs, qui la nomment Serpilati. Sa capitale est *Belgrade* ou *Biograd* au confluent de la Save & du Danube. Cette ville est mediocrement grande, mais forte, & dans une situation importante. Le Duc de Baviere General de l'armée de l'Empereur la prit en 1687. Mais les Turcs la reprirent en 1689. *Semendria*, ou *Semender*. *Nisi* ou *Nissa*. *Vviddin*. *Uscup*.

§. X.

La Bulgarie.

Auſſi aux Turcs, a beaucoup de beſtail, & voit tomber le Danube dans la Mer Noire par cinq fameuſes embouchures, qui lui ſont reſtées des ſept qu'il avoit autrefois. Sa capitale eſt *Sophie* aſſez grande & bien peuplée, mais preſque toute ouverte. *Siliſtria. Nicopoli*, dans une Iſle du Danube. *Axiopoli*; *Ternovo. Varne* Bourg fameux par la malheureuſe bataille que les Turcs y gagnerent en 1444. ſur Ladiſlas Roi de Hongrie qui y fut tué. *Tomi* ſur la Mer Noire & dans les païs des Tartares d'Obruce, eſt le lieu où le Poëte Ovide fut exilé par l'Empereur Auguſte.

§. XI.

La Romanie.

Rumelie aux Turcs, & autresfois la *Thrace*, ſeroit un très bon païs, ſi les Turcs avoient plus de ſoin de le cultiver. L'air n'y eſt pas fort ſain, principalement vers la mer, où il cauſe aſſez ſouvent la peſte. Sa capitale eſt *Conſtan-*

tinople appelée *Stamboul* par les Turcs, & *Bizance* par les anciens. Cette ville une des plus grandes de l'Europe, & la mieux ſituée qu'il y ait au monde, eſt fort peuplée, aſſez marchande, & le centre de l'Empire Ottoman. Elle fut batie par Conſtantin le Grand qui lui laiſſa ſon nom, & fut enſuite la demeure des Empereurs d'Orient. Son port eſt le plus beau, & peut eſtre le plus ſeur de l'univers. Ses places ſont auſſi fort belles, & ſon ſerrail fort agreable; mais ſes maiſons ſont preſque toutes de bois & aſſez mal bâties. Conſtantinople fut priſe en 1453. par Mahomet II. & depuis ce tems-là elle a preſque toujours eſté la reſidence des Empereurs Turcs, & le centre de leur Empire. Il y a beaucoup de ſortes de Religion : les Turcs y ont leur Mufti, & les Grecs un Patriarche, qui eſt le premier de l'Egliſe Grecque ou Orientale. On y voit auſſi d'autres Grecs, de même que des Catholiques & des Juifs. Cette ville eſt ſituée ſur un Détroit ou Canal, qui porte ſon nom, qui joint la Mer Noire à celle de Marmora, & que les anciens ont appelé Boſphore de Thrace. *Andrinople*, qui porte le nom de l'Empereur Adrien ſon fondateur, eſt une ville fort

agreable, où les Empereurs Turcs font depuis quelques années leur ſejour ordinaire, à cauſe de la bonté de ſon air beaucoup plus pur que celui de Conſtantinople. *Gallipoli* ville forte ſur un détroit qui porte ſon nom, de même que celui des Dardanelles. Ce détroit qui a mille pas de large eſt défendu des deux côtez par quelques forts garnis de bonnes batteries de canon. Ces forts s'appelent les Châteaux ou Tours des Dardanelles, dont il y en a un en Europe, nommé le *Château de Romelie*, où l'on met les priſonniers d'Etat, & l'autre en Aſie, qui eſt appelé le *Château de Natolie*. Ce ſont là les noms que l'on donne aujourd'hui à ces fameuſes forteresſes; car pour ceux d'Abidos & de Seſtos, ils ne ſont du tout plus en uſage. *Pera* & *Galata* ſont comme les Fauxbourgs de Conſtantinople. *Trajanopoli*. *Philippopoli*. *Nicopoli*. *Seliurea*. *Aſperoſa*.

ARTICLE II.

DE LA TURQUIE MERIDIONALE OU LA GRECE EN 7. PARTIES.

LA Grece autrefois ſi fameuſe & ſi floriſſante; pour avoir eſté la patrie de tant d'hommes illuſtres, de même

que le centre des Arts, des Sciences, & d'un puiſſant Empire qui s'étendoit juſque dans l'Aſie, eſt aujourd'hui fort déchuë & peu conſiderable. Le pais eſt mal peuplé, preſqu'inculte, fort pauvre, & rampant ſous la domination des Turcs, auſquels il appartient à quelque choſe près que les Venitiens y poſſedent. Les parties qui la diviſent, ſont la Macedoine, l'Albanie, l'Epire, la Theſſalie, l'Achaïe, la Morée anciennement le Peloponeſe, & les Iſles.

§. I.

La Macedoine.

Autrefois Roïaume qui comprenoit auſſi la Theſſalie, l'Epire & même la Thrace, ſelon quelque autheurs, ſe diviſe en Macedoine propre, & en Province de Comenolitari. Ses principales villes ſont *Salonichi* autrefois *Theſſalonique* ſur le Golfe de même nom, qui y fait un port aſſez bon & aſſez frequenté. Cette ville eſt fort peuplée, la plus marchande de toute la Grece, & celebre par les deux Epitres que S. Paul lui écrivit. Les Juifs y ſont en très grand nombre, & y font preſque tout le commerce. *Janniza* ou *Zu-*

chria autrefois *Pella* la résidence des anciens Rois de Macedoine. *Cavala. Conteſſa* ſur un Golfe de même nom. *Libanova* autrefois *Stagyre*, lieu de la naiſſance du Philoſophe Ariſtote Precepteur d'Alexandre le Grand Roi de Mecedoine. *Agios-Laura* dans le Mont Athos ou Mont-Santo eſt un fameux Monaſtere de Religieux Grecs de l'Ordre de S. Baſile, d'ou ſe tirent tous les Evêques du Patriarchat de Conſtantinople. *Filippo* autrefois *Philippi*, que quelques-uns mettent dans la Romanie ou Thrace des anciens, ne montre plus que des ruines, quoiqu'il ait été autrefois une ville aſſez conſiderable, dont S. Paul convertit les Habitans, & leur écrivit quelques années après une Epitre. Cette ville porte le nom du Roi Philippe ſon fondateur, & vit défaire dans ſa plaine Brutus & Caſſius par Octave Auguſte & Marc Antoine.

§. II.

L'Albanie.

Que les Turcs nomment *Arnaut*, à les villes de *Scutari* capitale. *Durazzo* ville fort marchande, bien peuplée, bon port, & le grand paſſage de la Grece

en

en Italie. *Aleſſio. Albanopoli. La Valona* forte place avec un port. *Croïa* que le vaillant Scanderberg défendit ſi bien contre les Turcs, qu'il les obligea de ſe retirer. *Dolcigno* avec un port.

§. III.

L'Epire.

Qui a eu autrefois des Rois particuliers, contient les villes de *Ioannina* ou *Jannina* autrefois *Caſſiopé*, reſidence du Sangiac Turc, *Larta* ou *l'Arta* que pluſieurs font capitale de l'Epire, & qui s'eſt accruë des ruines de l'ancienne. *Ambracia. Chimera. La Prevéza* ville aſſez forte ſur le détroit du Golfe de Larta. *Figalo* autrefois *Actium* ſur le même détroit à l'oppoſite de la Preveza, ne montre plus que des ruines, près deſquelles Octave Auguſte défit Marc Antoine ſon Competiteur à l'Empire.

§. IV.

La Theſſalie.

Où ſont les Monts anciennement appelez Olimpe, Tempé, Oſſa & Pelion; a les villes de *Lariſſa*, de *Tricala*,

de *Janna*, & le Bourg de *Farſa* autrefois *Pharſale*, où Jules Ceſar défit Pompée.

§. V.

L'Achaïe.

Où eſt le fameux Mont Parnaſſe, ſe diviſe en Duché d'Athenes ou Attique, & en Livadie. *Atines* ou *Fetines* anciennement Athenes en eſt la capitale. Cette ville autrefois ſi celebre & Republique très puiſſante, eſt aujourd'hui fort déchuë & peu conſiderable ; mais ſon territoire abonde en huile & en vin. *Lepanthe* ville forte ſur un Golfe de même nom, eſt fameuſe par la belle Victoire que Dom Juan d'Autriche y gagna ſur la Flotte des Turcs en 1571. Les Venitiens la prirent dans la derniere guerre ; mais ils l'ont renduë par la Paix de Carlowits, de même que le Château de Romelie ſur le détroit du même Golfe. *Stives* autrefois *Thebes* ville celebre & puiſſante, mais aujourd'hui preſque ruinée, de meſme que *Caſtri*, anciennement *Delphes*, ſi fameuſe par le Temple de l'Oracle d'Apollon.

§. VI.

La Morée.

Autrefois le *Peloponeſe*, tire ſon nom du grand nombre de ſes meuriers, & a le fameux Cap de Matapan le plus Meridional du continent de l'Europe. Ce païs beau & fertile fut pris par les Venitiens dans la derniere guerre, & il leur eſt reſté par la paix de Carlowits. Sa diviſion eſt en quatre parties, ſçavoir le *Duché de Clarence*, *la Sacanie*, *la Tzaconie*, & *le Belvedere*. Les principales villes qu'on y trouve ſont *Modon*, autrefois *Methone* ville forte avec un bon port, de meſme que *Coron* & *Navarin*. *Napoli di Romania* ville aſſez grande & aſſez forte ſur un Golfe de meſme nom, où elle a un port. *Malvaſia* ville très forte iſolée par la mer, & qu'un pont joint au continent a un territoire renommé pour ſes excellens vins. *Miſitra* où l'on croit qu'étoit autrefois la fameuſe *Sparte* autrement *Lacedemone*, fait aujourd'hui une triſte figure. *Corinthe* dans l'Iſthme de meſme nom, large d'environ deux lieuës; mais il ne lui reſte que fort peu de choſe de ſon ancienne ſplendeur, qui la rendoit une des principales & des

plus puiſſantes de la Grece. *Patras* ville forte près du Golfe de meſme nom, eſt le lieu où l'Apôtre S. André ſouffrit le martyre. *Le Château de Sainte Marie* une des Dardanelles du Golfe de Lepante. *Arcadia* avec un petit port ſur un Golfe de même nom. *Calamata* ville aſſez forte & *Maina* avec un petit port, ſont dans le païs des Maynottes.

§. VII.

Les Isles.

Elles ſont ſituées partie dans la Mer Ionienne & partie dans l'Archipel ou Mer Egée.

I. *Isles de la Mer Ionienne.*

Les principales Iſles de la Turquie Meridionale ſituées dans la Mer Ionienne, ſont *Corfou*, *Corcyra*, aſſez fertile particulierement en huile très excellente, en miel, en cire, en citrons & autres fruits. Elle appartient aux Venitiens, & porte le nom de ſa capitale, ville forte, aſſez belle, & le Siege d'un Archeveſque Latin, dont l'Egliſe Cathedrale eſt magnifique. Les Grecs y ont auſſi une aſſez belle Egliſe,

où ils pretendent avoir le corps de *S.* Spiridion.

II. *Isle S. Maure.*

Auſſi aux Venitiens, eſt plus petite; mais preſque de meſme temperature que Corfou. Sa ville capitale eſt *S. Maure* paſſablement fortifiée. Près de cette Iſle eſt *Itacha*, fort petite, connuë pour eſtre le païs natal d'Uliſſe.

III. *Cefalonie.*

Qui porte le nom de ſa ville capitale, avec un port, eſt auſſi aux Venitiens, & a beaucoup d'huile, de vin, de ſoye, de laine, de cire & de miel.

IV. *Zante.*

Fertile en vin, en huile, & encore plus en excellens raiſins; a ſa capitale de meſme nom, ville aſſez grande & paſſablement fortifiée. Son port eſt auſſi fort frequenté, & on y fait un très bon negoce de ſes raiſins connus ſous le nom de Corinthe.

Isles de l'Archipel.

Il y en a un très grand nombre qui appartiennent pour la plûpart à l'Europe, & les autres à l'Asie. Les principales Isles de l'Europe sont.

I. *Candie* autrefois *Crete.*

En titre de Roïaume. L'air en est bon, & ne souffre guerre d'animaux venimeux, excepté la Phalange, qui est une espeçe de Tarantule. Le terroir a plus de montagnes que de plaines ; mais il ne laisse pas d'estre fort fertile, principalement en huile excellente, en vin de Malvoisie, en sucre, en sel, en mirthe, en laurier, & en fruits. Cette Isle a esté autrefois celebre par la naissance de Jupiter, & par le fameux Labyrinthe de Dedale Athenien. Elle appartient presque toute aux Turcs, depuis l'an 1669. qu'ils se rendirent maître de sa capitale, & les Venitiens n'y ont plus que trois places, sçavoir *Spina longa*, *Garabuse*, & *Suda.* Sa division est en quatre territoires qui portent le nom de leur capitale ; sçavoir Candie, la *Canée*, *Retimo* & *Sittia. Candie* la capitale de toute l'Isle est une ville me-

diocrement grande, mais bien bâtie & très forte. Son port eſt aſſez ſûr, mais il n'eſt pas fort profond; & les grands Vaiſſeaux ſont contraints de moüiller à l'Iſle de Standia, qui en eſt proche. Cette ville eſt fameuſe par le long ſiege qu'elle ſoutint vigoureuſement contre les Turcs, à qui elle fut enfin contrainte de ſe rendre en 1669. La *Canée* forte ville avec un aſſez bon port. *Spinalonga*, *Garabuſe* & *Suda* ſont trois bonnes fortereſſes qui ſont reſtées aux Venitiens.

II. *Cerigo.*

Auſſi aux Veniciens, avec une ville de meſme nom, un port & un Château. *Milo* une des Cyclades, a ſa ville de même nom, avec un aſſez bon port; elle appartient aux Turcs auſſi bien que *Morgo*, *Naxia*, *Pario*, & les autres Cyclades, excepté *Teno* qui eſt aux Venitiens. *Coluri* dans le Golfe d'Engia eſt la *Salamine* des anciens, près de laquelle le vaillant Themiſtocle défit l'armée Navale des Perſes.

L'Iſle de *Negrepont*, *Euboea*, autrefois Eubée la plus grande des Iſles de l'Archipel après Candie, eſt fort fertile, & a ſa capitale très bien fortifiée, grande, marchande, & bien peuplée. Elle

touche au continent par un pont levis, qui joint à un pont de pierre de cinq arcades ſur un Golfe de même nom: & c'eſt ſous ce pont levis que paſſent les Galeres & les Vaiſſeaux. Cette Iſle fut priſe en 1470. par le Sultan Mahomet II. qui traita la garniſon Venitienne avec une Barbarie effroiable. Les Venitiens tâcherent mais inutilement de la reprendre dans la derniere guerre.

L'Iſle de *Stalimene* autrefois *Lemnos*, eſt aſſez bien cultivée, & produit d'excellent vin; mais elle n'a point de bons ports. Sa capitale de meſme nom eſt mediocrement grande, & a dans ſon voiſinage des carrieres où l'on prend la terre ſigillée, connue des anciens ſous le nom de terre Lemnienne, ſalutaire pour beaucoup de maladies; mais ſur tout pour les pertes de ſang.

LIVRE III.

DE L'ASIE.

L'ASIE a toûjours passé pour une des plus considerables parties de l'Univers. C'est elle qui a veu créer Adam, naître JESUS-CHRIST, & operer les principaux Mysteres de l'ancienne & de la nouvelle Loi. C'est d'elle que sont venuës les Religions, les Loix, les Sçiences, les Arts, & les Colonies qui ont peuplé tout le reste de la Terre. C'est elle qui a esté le Siege des plus anciennes Monarchies, des Assiriens, des Medes, des Babyloniens, des Perses, & qui renferme encore aujourd'hui la plus grande partie de l'Empire des Turcs, celui du Grand Mogol, & les Etats des Rois ou Empereurs de la Chine, de la Perse & du Japon. C'est elle enfin qui est la plus grande, de mesme que la plus riche partie de nôtre continent.

Situation. Etenduë. Bornes.

Le continent de l'Asie est situé entre l'Equateur & le 73. degré de Latitude Septentrionale, ce qui fait environ 1450. lieuës. Sa Longitude selon la plus part des Cartes est contenuë entre les 55. & 195. degrez, où selon les observations des Jesuites faites à Siam entre les 47. & 160. à prendre depuis l'extremité de la Natolie jusqu'a celle de la Chine; ce qui feroit une difference de plus de 500. lieuës. A l'égard des Isles il y en a une partie au delà de la Ligne jusqu'au 11. degré de Latitude Meridionale où environ. Les bornes de l'Asie sont au Septentrion, la Mer Glaciale ou de Tartarie qui la separe des terres Arctiques; à l'Orient & au Midi, l'Ocean Oriental, qui la separe de l'Amerique & des terres Antarctiques; au Couchant la Mer Rouge & l'Isthme de Sués qui la séparent de l'Afrique, & la Mer Mediterranée, l'Archipel, la Mer de Marmara, la Mer Noire, la riviere de Don & celle d'Oby.

Qualité.

L'air de l'Asie est different selon la

differente ſituation des païs qu'elle contient ; mais en general il eſt ſain & temperé. La terre y produit du bled, du ris, du vin, des fruits très excellens, des aromates, des plantes, des ſimples, des drogues, & ce qui lui eſt particulier quantité d'épiceries, dont les autres Regions ne ſçauroient ſe paſſer. Son or, ſon argent, ſes perles, ſes pierreries, ſa porcelaine, ſes vernis, ſes tapis, ſes tapiſſeries & ſes étoffes de ſoye ſont les autres richeſſes de ſes Habitans. La pêche des perles ſe fait principalement près de l'Iſle de Baharen dans la Mer ou Golfe de Baſſora, & près le Cap de Comorin à la pointe de la preſqu'Iſle Occidentale de l'Inde. Ces perles ſont fort eſtimées de même que les diamans de Golconde, les rubis & la Laque de Pegu, les tapis de Turquie, les tapiſſeries de Perſe, les étoffes de Bengale, le poivre & le gingembre de Malabar, la canelle & les élephans de Ceilan, les cloux de girofle d'Amboine, la muſcade de Banda, le ſandal de Timor, le cedre du Liban, le camphre de Borneo, le caffé & l'encens d'Arabie, le thé, la porcelaine, & le vernis de la Chine, les martes zebelines, les fourrures & la rubarbe de Tartarie, les ſabres de Niſapur, & de Damas.

Détroits. Lacs. Rivieres.

Les plus fameux detroits de l'Aſie ſont ceux de la Sonde, de Babelmandel, d'Ormus, de Manar, de Malacca ou de Sincapure, de Macaſſar, & de Sungar. Entre ſes Lacs il n'y en a point de ſi grand que celui qu'on appele ordinairement Mer Caſpienne ou de Sala. Cette mer a environ huit cens lieuës de tour, & s'étend principalement, non de l'Eſt à l'Oueſt, comme preſque toutes les cartes la repreſentent, mais du Sud-Oueſt au Nord-eſt. Son eau eſt ſalée dans le milieu & douce vers les extremitez, à cauſe qu'il s'y décharge plus de cent rivieres, & entr'autres le Volga, le Rha des anciens. Cette diverſité d'eau douce & d'eau ſalée eſt aſſez extraordinaire; mais ce qu'il y a de plus ſurprenant eſt de voir cette mer toûjours également reſtreinte dans les bornes que la providence lui a marquées, ſans que la multitude des rivieres qu'elle reçoit & qui devroient naturellement la groſſir d'une maniere bien ſenſible, les lui faſſe jamais paſſer. Cette obéiſſante reſpectueuſe a fort embarraſſé les Geographes touchant la communication ſouterraine que cette mer doit neceſſaire-

ment avoir avec les autres qu'elle enrichit de ce qu'elle a de trop. Quelques-uns ont crû que la Mer Noire étant plus près d'elle qu'aucune autre, pourroit bien profiter de ſon voiſinage, & recevoir les eaux que celle-ci lui fourniroit; mais outre que ce ſentiment n'eſt ſoutenu d'aucune raiſon ſolide, il y a bien de l'apparence que la ſageſſe de Dieu n'a mis entre ces deux mers une longue chaîne de hautes montagnes que pour les ſeparer entierement l'une de l'autre. C'eſt ainſi que raiſonne le Pere Avril fameux Miſſionnaire Jeſuite pour ſe déterminer à croire que cette mer ſe décharge plûtôt dans le Golfe de Perſe quelqu'éloigné qu'il en ſoit que dans quelqu'autre mer que ce puiſſe eſtre. Les raiſons ou conjectures que ce Pere en donne ſont 1. Que dans le Golfe que la Mer Caſpienne forme au Sud-Oueſt vis-à-vis du Kilan Province de Perſe, il y a deux gouffres dangereux, dont les Vaiſſeaux Perſans tâchent de s'éloigner le plus qu'ils peuvent. Le bruit de l'eau qui s'y jette avec une rapidité ſurprenante, ſe fait même en tems de calme entendre de ſi loin qu'il eſt capable d'effrayer ceux qui en ignorent la veritable cauſe. 2. Ce qui eſt encore plus fort, ceux qui habitent le long du Golfe de

Perſe y remarquent tous les ans une grande quantité de feuilles de ſaule à la fin de l'automne. Or comme cette eſpece d'arbre eſt entierement inconnuë dans la partie Meridionale de la Perſe, qui aboutit à ce Golfe ; & qu'au contraire la partie Septentrionale qui touche à la Mer Caſpienne ou du Kilan en a toutes ſes côtes bordées ; on peut, dit fort bien cet autheur, aſſurer avec aſſez de vrai ſemblance que ces feuilles n'ont eſté portées d'une extremité de la Perſe à l'autre, que par les eaux qui les ont entrainées par des conduits ſouterrains.

Les principaux Fleuves de l'Aſie ſont l'Oby, le Lena, l'Amur, le Helum, qu'on croit eſtre le Quentung ou Schingal, la riviere Jaune, la riviere Bleuë, le Gange, l'Inde, le Tygre & l'Euphrate, qui y ont tous leurs ſources : les cinq premiers dans la grande Tartarie, le ſix dans la Chine, le ſept & le huit dans les montagnes, qui ſeparent l'Inde ou Indoſtan de la grande Tartarie. Les 9. & 10. dans la Turquie Aſiatique.

Etat. Mœurs, Religions. Langue.

L'Aſie eſt ſous la domination de pluſieurs Princes, dont les plus conſidera-

bles ſont l'Empereur ou Roi de la Chine, le Grand Mogol, le Sophy de Perſe, l'Empereur du Japon, le Grand Seigneur & le Czar de Moſcovie, dont les deux derniers reſident en Europe. Il y a auſſi des païs, des Iſles, des Villes & des Forteresſes qui ſont poſſedées par des Européens, & principalement par les Hollandois, qui y ſont plus puiſſans que tous les autres enſemble.

Les Aſiatiques, aux Tartares, & à quelques montagnards près ont toûjours eſté des gens de délices, effeminez & oyſifs. Ils ſont pour la plûpart ou Idolatres ou Mahometans. On y voit neanmoins un aſſez bon nombre de Juifs, quelques Grecs, des Prétendus Reformez dans les places qui appartiennent aux Hollandois. Il y a auſſi des Catholiques dans la Chine, de même que dans les païs qui ſont ſous la domination des Princes Catholiques. Les langues generales de l'Aſie ſont l'Arabe, la Tartare & la Chinoiſe, les particulieres, où qui ont moins d'étenduë ſont la Japonoiſe, l'Armenienne fort en uſage pour le commerce dans la Perſe & dans la Turquie, la Guzaratte, la Malabare, & la Malayoiſe, la plus belle des Indes Orientales.

Diviſion.

L'Aſie ſe diviſe en huit parties, qui ſont la Turquie Aſiatique, l'Arabie, la Perſe, la Georgie, la Grande Tartarie, la Chine, l'Inde & les Iſles.

CHAPITRE I.

DE LA TURQUIE EN ASIE

SOus le nom de Turquie en Aſie, nous n'entendons pas tout ce que le Grand Seigneur ou Empereur des Turcs y poſſede; mais ſeulement quelques Regions qui lui appartient preſque toutes en propres. Ces Regions ſont la Natolie, & la Sourie, vers l'Occident; la Turcomanie & le Diarbeck vers l'Orient. Elles ont pour bornes la Mer Noire & la Georgie au Septentrion, la Perſe à l'Orient, l'Arabie au Midi, la Mer Mediterannée, l'Archipel & la Mer de Marmora au Couchant. Ces païs autrefois ſi beaux, ſi fertiles, ſi riches, & ſi peuplez, ſont aujourd'hui preſque comme un deſert. On y voïoit un grand nombre de villes & de riches habitans;

mais le gouvernement des Turcs, les Tremblemens de terre qui y ſont aſſez frequens, & la peſte qui y eſt aſſez ordinaire ont preſque tout ruiné. Ce qu'il y a de plus conſiderable eſt le long des côtes où les Eſchelles, c'eſt à dire les villes de trafic s'enrichiſſent par le tranſport des marchandiſes du Levant, qui conſiſtent en cuirs, en maroquins, tapis, coton, & étoffes de ſoye qu'on échange d'ordinaire pour des draps & pour de l'argent en eſpece. Il y a dans ces Eſchelles des Conſuls de pluſieurs Nations de l'Europe, & en conſideration des Princes ou Etats Chrétiens, les Chevaliers de Malte n'y forment point d'entrepriſes. Les marchands qui y demeurent envoyent ſouvent leurs lettres & en reçoivent la reponſe par des pigeons qu'ils elevent pour cet effet. Les peuples de la Turquie en Aſie ſont fort ſenſuels, fort faineans, & ſuivent pour la plûpart la religion Mahometane; mais on y remarque aſſez de Juifs & encore plus de Chrétiens Grecs.

ARTICLE I.

De la Natolie.

LA Natolie autrefois l'Asie Mineure est une presqu'Isle plus longue que large, entre la Mer Noire, la Mer de Marmora, l'Archipel, la Mer Mediterannée, l'Euphrate & la Sourie. Elle comprenoit anciennement plusieurs Roïaumes ou Provinces, comme le Pont, la Paphlagonie, & la Cappadoce vers le Septentrion; l'Armenie Mineure vers l'Orient; la Cilicie, la Pamphilie, la Lycie & la Carie vers le Midi, l'Ionie, l'Eolie la petite Phrygie, la Mysie & la Bithinie vers l'Occident; la Grande Phrygie, la Lidie, la Lycaonie, la Galatie, l'Isaurie, & la Pisidie, dans les terres. Aujourd'hui les Turcs la divisent en quatre Beglerbeglics ou grands Gouvernemens; à sçavoir, de Natolie propre, de Caramanie, d'Amasie, & d'Aladulie qui contiennent chacun plusieurs Sangiacats ou Gouvernemens particuliers; mais comme ces deux sortes de gouvernemens ne sont pas fort bien distinguez dans le peu de cartes où ils se trouvent, nous diviserons la Natolie en Natolie propre; en Carama-

nie, en Amasie, & en Aladulie, qui sont mieux marquées dans les cartes.

§. I.

La Natolie propre.

A pour capitale *Chintaye* ou *Cutaige*, residence du Beglierbey ou Bacha de Natolie. *Burse* ou *Purse* autrefois la capitale de Bithinie & le Siege des Empereurs Turcs avant qu'ils eussent pris Constantinople, est encore assez considerable. *Smyrne*, *Ismir* par les Turcs, anciennement capitale de l'Ionie, a un port très frequenté sur l'Archipel, & passe pour la plus marchande de toutes les Eschelles du Levant. Son commerce est principalement avec les Anglois & les Hollandois, & consiste en soye, en coton, en caffé, &c. Cette ville est la seconde des Eglises d'Asie, ausquelles l'Evangeliste S. Jean écrivit. Elle pretend aussi estre le lieu de la naissance d'Homere, quoique Rhodes, Colophon, Salamis, Ios, Argos, & Athenes s'attribuent cet honneur. *Angoure*, autrefois *Ancyre*, & capitale de la Paphlagonie, fait beaucoup de camelots, & a vû défaire Bajazet par Tamerlan, de même que Mitridate par Pompée.

Cette ville eſt auſſi le lieu de la naiſſance du fameux Hereſiarque Photin. *Synopi* près de la Mer Noire eſt la Patrie de Diogene le Cynique, & a dans ſon voiſinage des mines de cuivre choſe aſſez rare en Aſie. *Comidia* autrefois *Nicomedie* ſur un Golfe de la Mer de Marmora a vû baptiſer & mourir l'Empereur Conſtantin le Grand. *Nicée*, appelée *Iſnich* par les Turcs, eſt celebre par deux Conciles Generaux. Le premier y fut tenu contre Arius l'an 325. ſous le Pontificat du Pape Sylveſtre I. & ſous le regne de Conſtantin. Le ſecond y fut tenu en 787. contre les Iconomaques ou Briſe-images. *Stutari* autrefois *Chalcedoine* vit tenir en 451. le quatriéme Concile Genetal contre Eutyches & Dioſcore. *Epheſe* avec un château & un port ſur l'Archipel, ne montre que de miſerables reſtes de ſon ancienne ſplendeur. Elle ne laiſſe pas neanmoins d'être remarquable par le Temple de Diane qu'elle avoit autrefois, & que l'extravagant Heroſtrate brûla pour ſe rendre fameux dans l'Hiſtoire. Cette ville eſt encore plus celebre par l'Epître qu'elle receut de Saint Paul; pour avoir eſté la premiere des Egliſes d'Aſie auſquelles ſaint Jean l'Evangeliſte écrivit; & enfin pour avoir

vû tenir le troiſiéme Concile General qui y fut aſſemblé contre Neſtorius l'an 431.. *Halycarnaſſe*, la patrie de Denis d'Halycarnaſſe & d'Herodote, a eu autrefois un admirable Mauſolée, bâti par Artemiſe pour lui ſervir de tombeau, & au Roi Mauſole ſon époux. *Sardes* la reſidence de Crèſus & des autres Rois de Lydie, eſt la cinquiéme Egliſe d'Aſie à la quelle ſaint Jean a écrit. *Menteſe* ou *Menteſche* reſidence d'un Sangiac. *Melazzo* autrefois *Milet* celebre par les predications de ſaint Paul. *Fogie* ou *Fogia-Vecchia* anciennement *Phocée*, dont une Colonie vint bâtir Marſeille. *Troye* fameuſe par ſon Siege de dix ans, & *Pergame* lieu de la naiſſance du Medecin Galien, ne montrent plus que des ruines. *Abydos* eſt auſſi ſi ruinée que les Turcs ignorent ſon nom. Elle étoit ſituée ſur l'Helleſpont, aujourd'hui détroit des Dardanelles dans l'endroit où Xerxes Roi de Perſe fit paſſer ſa prodigieuſe armée ſur un pont de 674. Galeres.

§. II.

La Caramanie.

Cette Province a pour capitale *Co-*

gni qui l'eſtoit autrefois de la Lycaonie. Cette ville eſt paſſablement grande, aſſez belle, & le lieu de la reſidence d'un Beglierbey. *Satalie* avec un château & un port ſur un Golfe de même nom. *Tarſe* autrefois capitale de Cilicie eſt le lieu de la naiſſance de l'Apôtre S. Paul. *Tiugna* ou Tianée eſt celui de la naiſſance du magicien Apollonius Thianeus. *Chuco* avec un port. *Antioche* de Piſidie. *Antiocheta.*

§. III.

L'Amaſie.

L'Amaſie pour capitale *Amaſie* belle & grande ville ſur l'Iris. *Tocat* ou *Tocato* ſur le Caſalmach eſt auſſi une bonne ville défenduë par un château. *Trebiſonde* nommée *Taraboſan* par les Turcs avec un port ſur la Mer Noire, a eſté autrefois la capitale de Cappadoce, & d'un Empire établi en 1204. par Alexis Comnene après ſa retraite de Conſtantinople : mais qui fut détruit par Mahomet II. en 1460. Cette ville eſt le Siege d'un Beglierbey. *Suvas* aſſez bonne ville. *Caiſar* autrefois *Ceſarée.* Dont S. Baſile le Grand fut Evêque.

§. IV.

L'Aladulie.

A pour capitale *Maraſch* ou *Marax* ſur l'Euphrate. Cette ville eſt aſſez belle, paſſablement grande, & le lieu de la demeure du Beglierbey de la Province. *Lajazzo* avec un aſſez bon port ſur un Golfe de même nom, eſt ſituée près du Mont Aman, ou Alexandre le Grand remporta une Victoire ſignalée ſur Darius Roi des Perſes. *Malathiah. Adena.*

ARTICLE II.

De la Sourie autrefois Syrie.

BEau & bon païs, s'il eſtoit mieux cultivé, & moins infecté des Arabes. Les Turcs le diviſent en trois Beglerbeglics ou grands Gouvernemens, d'Alep, de Damas & de Tripoli, qui contiennent chacun pluſieurs Sangiacats ou gouvernemens particuliers; mais comme cette diviſion n'eſt pas fort bien marquée dans le peu de cartes où elle ſe trouve, nous nous ſervirons de l'ancienne, qui eſt en Syrie propre; en Phenicie & en Judée, Paleſtine, ou Terre-Sainte.

§. I.

La Sourie ou Syrie propre.

Cette Province a pour capitale *Alep*, qui l'eſt auſſi de toute la Sourie. Cette ville eſt grande, bien peuplée, & une des plus marchandes du Levant. Son trafic conſiſte principalement en étoffes de ſoye, en camelots de poil de chevre, en noix de galle, & en ſavon. Elle eſt éloignée d'*Alexandrette* ou *Scanderone* de vingt-huit à trente lieuës, & à un Bacha. *Antioche* autrefois très celèbre, la capitale de la Syrie, & le lieu où les Diſciples du Seigneur prirent le nom de Chrétiens, fait aujourd'hui une triſte figure, & n'a que très peu de maiſons. *Hama* aſſez bonne ville ſur l'Oronte. *Alexandrette*, *Scanderonne* aux Turcs, a un port très frequenté ſur la Mediterannée; mais le bourg eſt ſi mal ſain, à cauſe de ſa ſituation entre cette mer & des montagnes, qu'il n'y a que des Conſuls de Marchands Européens, & des Commiſſionaires d'Alep, qui y faſſent leur demeure. *Scemplat* autrefois *Samoſate* n'eſt plus qu'un hameau, d'où Lucien & l'Hereſiarque Paul de Samoſate eſtoient natifs.

Hemz

Hemz. Fayd, autrefois *Palmyre.*

§. II.

La Phenicie.

Dont les peuples paſſent pour avoir eſté les Inventeurs de la Navigation, a pour capitale *Damas*, *Scham* aux Turcs. Cette ville eſt grande & dans une ſituation auſſi agreable que fertile. Ses vins, ſes fruits, ſes ſoyes, ſes laines, ſes prunes, ſes raiſins, ſes eaux de ſenteur faites de roſe, ſon acier, & ſes lames d'épée contribuent auſſi à la rendre celebre & marchande. Il y a des Chrétiens Grecs & Latins, de même que beaucoup de Juifs qui font preſque tout le negoce. Damas eſt ſitué près du Mont Liban fameux par ſes beaux cedres, & où les Maronites poſſedent plus de quatre cens villages, dont celui de *Canobin* eſt la reſidence de leur Patriarche, qui porte la qualité de Patriarche d'Antioche. La ville de Damas a un Beglierbey ou Bacha. *Tripoli* ou *Tripoli de Sourie* ville & port de mer défendu par un château, où demeure le Beglierbey de ce nom. *Sur* ou *Sour* toute en ruine eſt l'ancienne *Tyr* ſi renommée par ſa belle écarlate,

par ſes colonies, & par le Siege de ſept mois qu'elle ſoutint contre Alexandre le Grand avant qu'il put la prendre. *S Jean d'Acre* autrefois *Ptolemaïde* a eſté la reſidence des Chevaliers de S. Jean de Jeruſalem. Elle eſt preſque ruinée, de même que *Sayd* autrefois *Sidon.*

§. III.

La Judée Paleſtine ou Terre-Sainte.

Autrefois ſi celebre, & ſituée preſque au milieu de nôtre continent, n'eſt plus qu'un déſert expoſé aux incurſions des Arabes. Ses principales villes ſont *Jeruſalem* autrefois ſi belle & ſi fameuſe ; mais qui ſeroit peu connuë aujourd'hui ſans les lieux Saints, & particulierement celui du S. Sepulcre que les Chrétiens vont viſiter de toutes parts. Son enceinte eſt fort petite, & ſes murailles ne ſervent qu'a la garentir contre les courſes des Arabes. Cette ville eſt la reſidence d'un Sangiac dependant du Beglierbey de Damas.

Naplouſe autrefois *Sichem* ou *Sichar* a environ trois lieuës de l'ancienne Samarie, eſt la reſidence du grand Sacrificateur des Samaritains, & d'un Sangiac

qui depend du Bacha de Damas. *Bethlehem* lieu de la naiſſance du Sauveur & *Nazareth* lieu de ſon éducation ne montrent preſque plus que des ruines. *Jaffa* autrefois *Japé* avec un port ſur la Mer Mediterranée eſt le grand abord des Européens qui vont à Jeruſalem. *Gaza* autrefois ſi riche & ſi fameuſe à un Emir ou Prince particulier, qui eſt tributaire du Grand Seigneur.

ARTICLE III.

De la Turcomanie ou Armenie Majeure.

OU l'Euphrate & le Tigre prennent leurs ſources au pied du Mont Ararat ſur lequel on dit que l'Arche de Noë s'arreſta après le déluge. Ces deux fleuves qui ſont plus fameux que navigables, ſe joignent enſemble au deſſous de Bagdad pour aller tomber dans le Golfe de Baſſora ou Mer de Perſe. La Turcomanie eſt aſſez fertile en bled, en fruits & en bêtail, mais peu en vin. On en tire auſſi beaucoup de ſoye; & c'eſt delà encore que vient le bol ſurnommé d'Armenie. Les peuples y ſont partie Mahometans, & partie Chrétiens Grecs, ſous la conduite d'un Patriar-

che qui reſide à *Iſchmiazin*. Les premiers ne s'apliquent gueres qu'a paître leurs brebis; les ſeconds ſont plus laborieux, & fort entendus au negoce, dans lequel ils paſſent même les Hollandois & les Juifs. La Turcomanie eſt diviſée par les Turcs en pluſieurs Beglerbeglics, & a pour capitale *Erzerum* grande, belle & bonne ville, de même que le Siege d'un Bacha ou Beglierbey. *Kars* capitale d'un Beglerbeglic eſt aſſez grande & paſſablement forte, mais mal peuplée & mal bâtie. *Van* ſur un Lac eſt auſſi aſſez forte & la reſidence d'un Bacha. *Betlis* capitale d'une contrée du païs des Curdes, eſt paſſablement forte & appartient à un Emir ou Prince, qui eſt independant des Turcs & des Perſes. Ses peuples ſont ou bergers ou brigands comme les Arabes. Des uns & des autres il en peut faire une armée de plus de 20000. Cavaliers. *Manuſcute* eſt une petite ville de cette partie du Curdiſtan.

Article IV.

Le Diarbeck.

AUtrefois Aſſyrie, ſe diviſe en Diarbeck propre, en Yerack, & en Curdiſtan Turc.

§. I.

Le Diarbeck propre.

Qui repond à l'ancienne Meſopotamie a pour capitale *Diarbekir* ſur la rive droite du Tigre. Cette ville eſt une des plus peuplées & des plus marchandes de toute la Turquie. On y fait quantité de toille rouge de coton, & de maroquin de même couleur, qui ont un très grand debit dans la Hongrie, dans la Moſcovie, dans la Pologne, & dans les autres païs où l'habit long & les bottines ſont en uſage. Diarbekir eſt le ſejour d'un Beglierbey ou Bacha de même nom. *Moſul* auſſi ſur la rive droite du Tigre & la capitale d'un Beglerbeglic, eſt renommée pour la beauté de ſa ſituation & ſon grand trafic de draps de ſoye & d'or. Cette ville eſt bâtie à l'opopſitede l'ancienne *Ninive*, & ſert de reſidence au Patriarche des Neſtoriens. *Orfa* que pluſieurs croïent eſtre l'ancienne *Edeſſe*, eſt encore une aſſez bonne ville, où l'on fait beaucoup de cuirs de rouſſi. *Rika* Siege du Beglierbey de même nom. *Bir* ville aſſez forte & aſſez bonne ſur une hauteur dont le pied eſt arroſé par l'Euphrate. C'eſt

aussi un lieu de grand passage de la Natolie & de la Syrie dans le Diarbeck & dans la Perse. *Asanchiuf* sur l'Euphrate. *Merdin* ville assez forte & bâtie sur une petite montagne. *Nisibin* ou *Nasbin*. *Harran* que l'on croit estre la même que *Charran* lieu de la demeure de Tharé & d'Abraham, est aussi renommée pour la défaite & la mort de Crassus par les Parthes.

§. II.

L'Yerack.

Autrefois Chaldée ou Babylonie, est le païs, où l'on croit communement qu'estoit le Paradis terrestre, entre le lieu de la jonction du Tygre & de l'Euphrate, dit le Sçavant M. Huet Evêque d'Avranches, & celui de la separation de leurs eaux avant que de tomber dans le Golfe de Perse. Sa capitale est *Bagdat* autrefois *Seleucie* ville forte & marchande sur sa rive gauche du Tigre, où elle a un pont de batteaux qui la joint à un Fauxbourg. Les Turcs y ont un Beglierbey, & la possedent depuis l'an 1638. qu'Amurat IV. la prit sur les Perses pendant que ceux-ci étoient occupez à la guerre contre le

Grand Mogol. Cette ville eſt fort viſitée par les Perſes, à cauſe que leur Prophete Aly gendre de Mahomet y a eu ſa demeure. A trois lieuës de Bagdet entre le Tigre & l'Euphrate, dans une diſtance preſqu'égale; on voit au milieu d'une plaine les reſtes d'une tour que ceux du païs appellent la tour de Nemrod, & que le vulgaire croit eſtre les ruines de la Tour de Babel, quoiqu'il n'y paroiſſe rien qui ait du rapport avec la deſcription que Moiſe fait de cette derniere tour dans la Geneſe. A l'égard de l'ancienne & fameuſe *Babylone*, on ne ſçait point preciſement l'endroit ou elle eſtoit bâtie, & tout ce qu'on en peut dire de certain eſt que cette ville eſtoit ſituée ſur l'Euphrate à treize lieuës où environ de Bagdad. *Balſora* ou *Baſſora* eſt une grande & riche ville ſur un Golfe de même nom où elle a un port très frequenté par les Anglois & les Hollandois, qui y portent pluſieurs marchandiſes des Indes, qu'on envoye à Conſtantinople, au Cair, à Smyrne, à Alep, & à Damas. Elle appartient avec ſon territoire à un Emir ou Prince, qui la prit ſur les Turcs pendant leur derniere guerre avec l'Empereur & ſes Alliez.

§. III.

Le Curdiſtan Turc.

Autrefois l'Aſſyrie propre eſt un païs preſque deſert, & qui n'a de ville remarquable que *Schereſul* ſa capitale & Siege d'un Bacha.

A l'égard de l'ancienne *Ninive* reſidence des Rois d'Aſſyrie, elle eſtoit ſituée comme nous l'avons dit, ſur la rive gauche du Tigre vis-à-vis de Moſul.

CHAPITRE II.

DE L'ARABIE.

L'Arabie eſt une grande preſqu'Iſle bornée au Septentrion par la Turquie en Aſie : à l'Orient par le Golfe ou la Mer de Perſe : au Midi par l'Ocean Indien ; au couchant par la Mer Rouge & par l'Iſthme de Suez. Sa ſituation entre les 13. & 35. degrés de Latitude Septentrionale fait que l'air y eſt fort chaud, & le terroir fort ſec. On y trouve beaucoup de ſables, de deſerts, & de montagnes ; mais peu de rivieres, & comme il y pleut rare-

ment

ment, le païs y eſt ſterile en la plûpart des endroits. Il n'y a que le long des côtes où il ſoit un peut meilleur. Son plus grand revenu conſiſte en dattes, en encens, en aromates, en drogues, en ſimples, en perles, en corail, & en caffé le plus excellent qu'il y ait au monde.

Les Arabes ſont de moyenne taille, fort baſanez, & preſque tous voleurs, principalement ceux qu'on appele Beduins & Bengebres, qui habitent les campagnes. Ces Arabes vagabonds ſe vantent d'eſtre les plus nobles du monde; c'eſt pourquoi ils ne s'allient point avec d'autres nations que la leur. Ils ſont diviſez par Tribus, & chaque Tribu eſt ſubdiviſée en familles qui ont chacune un Cheique particulier ſous le Cheique de la Tribu. Les Arabes qui demeurent dans les villes, s'addonnent au commerce de même qu'aux Sçiences, dans leſquelles ils reuſſiſſent fort bien, principalement dans la Medecine & dans l'Aſtronomie. Les uns & les autres ſont Mahometans de religion, & ont une langue qui eſt auſſi étenduë que le Mahometiſme, puiſqu'il eſt défendu de lire l'Alcoran en d'autre langue que l'Arabeſque, dans laquelle il fut écrit. L'Arabie eſt pof-

ſedée par pluſieurs Souverains, dont les principaux ſont le Grand Seigneur & le Cherif de la Mecque. Ce dernier eſt fort reſpecté de tous les Princes Mahometans, qui lui envoyent des preſens conſiderables, tant à cauſe qu'il eſt de la race de leur Prophete Mahomet, que pour empêcher les Arabes de detrouſſer les caravannes des Pelerins qui vont à la Mecque la capitale de ſes Etats.

La diviſion de l'Arabie eſt en Arabie petrée, Arabie deſerte & Arabie heureuſe.

ARTICLE I.

De l'Arabie Petrée.

CE païs preſque deſert & ſterile fut autrefois habité par les Iſraëlites, qui y demeurerent pendant 40. ans après leur ſortie d'Egyte. Il y beaucoup de montagnes, dont les principales ſont l'Horeb & le Sinaï, aujourd'hui Mont de S. Catherine, où Dieu donna autrefois ſa loi à Moïſe, qu'on croit y eſtre enterré. l'Arabie Petrée eſt trop racourcie dans les cartes, où elle ne renferme que les Etats qui dependent du Beglierbey du Caire. quoique ſelon Golius & le Sçavant M. Bernier, elle contienne auſſi les Etats du Che-

rif ou Emir de la Mecque. C'eſt pour cela que nous la diviſerons en partie Septentrionale ou Etats du Turc, & en partie Meridionale ou Etats du Cherif de la Mecque.

§. I.

Arabie Petrée Septentrionale.

Ses villes ſont *Herac*, *Crac*, *Montreal*, autrefois *Petra* capitale, mais preſque ruinée. *El Tor*, *le Tor*, & *Eilan* ſur la Mer Rouge vaut beaucoup mieux, & a un bon port défendu par un château. C'eſt à ce qu'on croit près de cette ville que les Iſraëlites arriverent après avoir paſſé la Mer Rouge à pied ſec. *Buſſereth. Sur. Madian.*

§. II.

Arabie Petrée Meridionale.

Un peu plus fertile & plus habitée que la Septentrionale contient deux territoires, de la Mecque & de Medine leurs principales villes. *La Mecque* capitale des Etats du Cherif de ce nom eſt grande, bien bâtie, & celebre par la naiſſance de Mahomet,

ce qui y attire un grand concours de Mahometans, qui y vont en devotion. C'eſt dans le voiſinage de cette ville que ce trouve le bon caffé. *Zioden* ou *Giodda* ſur la Mer Rouge, eſt comme le port de la Mecque. *Medine* plus petite que la Mecque partage avec elle la veneration que les Mahometans y marquent pour leur Prophete, dont elle a le tombeau. *Negel. Janama. Yambou.*

ARTICLE II.

De l'Arabie deſerte.

CE païs preſque tout tributaire du Turc, eſt ainſi nommé de ſes vaſtes & brulantes ſolitudes, qui le rendent entierement ſterile, à quelques endroits près qui ſont vers l'Euphrate. Ses principales villes ſont, *Anab*, ſur l'Euphrate capitale & aſſez grande. *Anah* ſur l'Aſtan. *Tangia. Sukana.* Le celebre M. Thevenot y ajoûte *Balſora* ou *Baſſora*, que nous avons crû devoir laiſſer dans le Diarbeck, quoique cette ville appartienne aujourd'hui à un Prince Arabe qui la priſe ſur les Turcs.

ARTICLE III.

De l'Arabie heureuſe.

L'Arabie heureuſe eſt ainſi nommée parce qu'elle eſt plus fertile que la petrée & la deſerte, quoique la la faineantiſe de ces peuples l'empêche de produire toutes les choſes qui leurs ſont neceſſaires. Elle ſe diviſoit autrefois en ſix contrées, qu'on appeloit Iemen, Hygiaz, Tehaman, Negid, Iemamam, & Bahren; mais aujourd'hui on la diviſe en ſix parties qui ſont, les Roïaumes d'Aden, du Grand Jaman, & les Etats des Emirs de Vodana, de Maſcalat, de Labſa, & d'El-Catif, dont les quatre derniers ſont tributaires du Turc.

§. I.

Le Royaume d'Aden ou de Mocha.

Ce Roïaume a aujourd'hui pour capitale *Aden* belle, grande & forte ville ſur le Golfe d'Arabie, qui y fait un port aſſez frequenté. Elle étoit ci devant aux Turcs, qui y avoyent un Beglierbey; mais ils en ont eſté chaſſez depuis quelques années par le Roi ou Prince de

Mocha, qui en a fait la capitale de ſes Etats. C'eſt la meilleure ville de commerce de toute l'Arabie, & la ſeule où il y ait de belles foires, que l'on y tient de nuit pour éviter les grandes chaleurs qu'il y fait. *Mocha* ſur la Mer Rouge près du détroit de Babelmandel, eſt auſſi une ville aſſez grande, belle & riche par ſon commerce de corail rouge qu'on y pêche. *Zubit* ou *Zibit* autrefois *Saba* eſtoit la capitale d'un Roïaume de même nom avant qu'elle eut eſté priſe par les Turcs, à qui le Roi de Mocha ou Aden l'a depuis enlevée. *Caxem* ou *Caracim* ville aſſez marchande avec un port ſur la Mer d'Arabie. *Dolfar* ſur la même mer a auſſi un port aſſez frequenté, & fournit le meilleur encens de tout le païs. *Almacharana. Dhafar. Laghi. Mares.*

§. II.

Le Royaume du Grand Jaman.

Il eſt en effet d'une étenduë aſſez conſiderable & contient pluſieurs petits Roïaumes, qui ſont aujourd'hui unis ſous un même Prince, ſa capitale eſt *Aman Zirifdin* aſſez grande & bonne ville. *Maſcate* tenuë ci-devant

par les Portugais, eſt fort marchande, & a un port ſur la Mer de Perſe près du Cap de Razalgate. *Pecher* en a un ſur la Mer d'Arabie où l'on charge beaucoup d'encens fort eſtimé. *Alibinali* & *Fartach* ont eſté autrefois capitales de petits Roïaumes de même nom. *Maſta. Sanaa. Saada. Gueholhaman. Syr* ou *Sur.*

§. III.

Etat de l'Emir de Vodana.

Cet Etat n'eſt pas fort grand & n'a de villes conſiderables que *Vodana* capitale, *Dadena* ſur le Golfe de Baſſora, & *Sohar* autrefois aſſez marchande ſur la Mer de Perſe.

§. IV.

Etat de l'Emir de Maſcalat.

Il n'y a de ville remarquable que *Maſcalat*, qui en eſt la capitale.

§. V.

Etat de l'Emir de Labſa.

A pour capitale *Labſa* ci-devant au

§. VI.

Etat de l'Emir d'El-Catif.

El-Catif bonne ville avec un port assez frequenté sur la Mer ou Golfe qui porte son nom, de même que celui de Golfe de Bassora, en est la capitale & la residence de son Emir. *Bahr* ville principale d'un petit païs de même nom, & près de laquelle est l'Isle de *Bahren* fameuse par la grande pêche des perles qui s'y fait dans les mois de Juin, de Juillet, & d'Août. Il n'y a point d'endroit en toute l'Asie où l'on en pêche d'avantage, ni de si grosses & de si rondes; mais elles ne sont pas si belles que celles qu'on pêche près du Cap Comorin à la pointe de la presqu'Isle Occidentale de L'Inde. l'Isle de Bahren appartient au Sophy ou Roi de Perse.

CHAPITRE III.

DE LA PERSE.

Situation. Etendue. Bornes.

LA Perſe une des plus conſiderables Regions de l'Aſie eſt ſituée entre les 86. & 111. dégrez de Longitude, & entre les 25. & 45. de Latitude Septentrionale; de ſorte que dans ſa plus grande étenduë elle peut evoir 500. lieuës d'Occident en Orient, & 370. du Sud au Nord. Ses Bornes ſont au Septentrion la Mer Caſpienne, & la Grande Tartarie; à l'Orient l'Indoſtan ou Empire du Mogol; au Midi l'Ocean Oriental ou Indien, & le Golfe de Baſſora, qui la ſepare de l'Arabie; au couchant la Turquie Aſiatique & la Georgie.

Qualité.

L'air de Perſe eſt aſſez ſain, quoique fort chaud en la plûpart des endroits, principalement vers le Midi. La terre

y produit toutes sortes de grains, excepté le seigle & l'avoine, qu'on n'y seme point. Elle rapporte aussi beaucoup de ris, de fruits, de coton & de soye, & enfin elle nourrit quantité de chameaux, de chevaux & de gibier. Le païs est mediocrement peuplé, rempli de montagnes & de deserts sabloneux; on n'y trouve point de forêts, ni de rivieres navigables, de sorte que presque tout le commerce se fait au dehors. Ce commerce consiste principalement en soyes cruës & manufacturées, en beaux tapis, en toilles de coton, & en perles qu'on pêche près de l'Isle de Bahren, dans le Golfe de Bassora.

Gouvernement.

La Perse fut autrefois possedée par les Assiriens & par les Medes; mais 560. ans avant la naissance de Jesus-Christ Cyrus ayant détroné Astiages Roi des Medes, son ayeul maternel, jetta les fondemens du Roïaume des Perses, qui devint très puissant, & beaucoup plus étendu qu'il n'est aujoud'hui. Ce Roïaume dura 228. ans sous treize Rois dont le dernier fut Darius Codoman qui fut vaincu par Alexandre le Grand Roi de Macedoine. Les Grecs, les Romains & les Parthes le possederent ensuite

les uns après les autres jusqu'en l'an de salut 227. qu'Artaxerxes Persan se revolta contre Artaban Roi des Parthes, & commença la seconde Monarchie des Perses ; laquelle dura jusqu'en 632 que Hormisdas IV. fut tué par Omar Roi des Sarrasins. Ceux-ci le conserverent jusqu'en 1051. après quoi il eut differens Souverains jusqu'a Sophi Ismaël, qui regnoit au commencement du seiziéme siecle, & qui est celui depuis lequel on marque l'Empire des Sophis. Cet Empire est hereditaire, non seulement aux fils legitimes, mais même aux naturels qu'on prefere aux autres parens. Il est aussi Monarchique & tellement despotique, que la seule volonté du Prince y tient lieu de loi, & que ce Monarque dispose absolument de la vie & des biens de ses sujets.

Mœurs. Langue. Religion.

Les Perses ont la taille mediocre, le corps assez bien pris, & le visage un peu basané. Ils se font raser les cheveux & la barbe, excepté la moustache qu'ils ont fort grande. Ils sont aussi fort propres, spirituels, prudens, braves, honnêtes, civils aux étrangers ;

mais grands faiſeurs de complimens & un peu menteurs. Cependant ils ſont bons amis, & ſi fideles dans leurs amitiez, qu'ils les preferent au ſang & à la naiſſance. Ils aiment les arts, les ſçiences & la guerre, dans laquelle leur Cavalerie eſt plus eſtimée que leur Infanterie, au contraire de celles des Turcs : ils entendent peu la navigation, quoi qu'ils ſoient proche de trois mers ; & c'eſt pour cela qu'ils ſe ſervirent des Vaiſſeaux Anglois pour chaſſer les Portugais d'Ormus. Ils ne ſont gueres plus addonnez au commerce de terre, puiſqu'ils le laiſſent preſque tout faire aux Armeniens. Leurs plus grands ennemis ſont le Turc, le Grand Mogol, & les Tartares Youſbecs. Leur langue approche fort de l'Arabe, & leur Religion eſt la Mahometane de la Secte d'Ali gendre de Mahomet. Le Roi ou Sophi de Perſe fait ſa reſidence ordinaire à Iſpaham capitale de ſes Etats.

Diviſion.

Les Geographes ne ſont pas d'accord touchant le nombre des Provinces de Perſe. Les uns lui en donnent plus, les autres moins. Ceux qui les reduiſent à douze me paroiſent les mieux fondez.

Les noms qu'ils leur donnent, ſont; l'Arack-Agem, le Chuſiſtan, le Farſiſtan ou Fars, le Kirman, le Sitgiſtan, le Sabluſtan, le Candahar, Choraſan, l'Eſtarabath, le Kilan, l'Adirbeitzan ou Aſerbeyan, & l'Iran, ou Karabach.

LA PERSE EN XII. PROVINCES.

§. I.

Arack-Agem.

Cette Province eſt la plus grande du Roïaume. Sa longueur eſt de 200. lieuës, & ſa largeur de 150. Elle eſt toute du domaine du Roi, & n'a point de Gouverneur comme les autres Provinces. L'air y eſt ſec & ſain, la terre en general peu fertile faute d'eau, & les montagne qui y ſont en grand nombre toutes couvertes de chardons. Sa capitale eſt *Iſpaham*, qui l'eſt auſſi de tout le Roïaume, de même que la reſidence du Sophi. Cette ville ſi on y comprend ſes vaſtes faubourgs à plus de 10. lieuës de circuit; mais elle n'eſt pas peuplée à proportion de ſa grandeur. Il y a quantité de jardins & de places publiques, dont celle du Mei-

dan, ou l'on tient le grand marché, eſt la plus belle de toute la Perſe, & n'a point de ſemblable en Europe. Iſpaham eſt traverſée par la riviere de Zenderoud qui fournit de l'eau à la plûplart des maiſons de la ville. Ces maiſons ont preſque toutes leurs toits en terraſſe, où l'on ſe promene, & où l'on couche même en été pour joüir de la fraicheur de l'air. Elles ſont aſſez baſſes, & ne contiennent que deux où trois étages, mais cela n'empêche pas que les ruës ne ſoient fort étroites, ſur tout dans le milieu de la ville. Les fortifications d'Iſpaham ſont peu de choſe, mais ſon commerce eſt fort conſiderable, & conſiſte principalement en ſoïes cruës, en étoffes, d'or, de ſoïes & de coton les plus belles de toute l'Aſie, de même qu'en tapis les mieux travaillez qu'il y ait au monde. Ce commerce ſe fait non ſeulement avec les Indiens, les Armeniens, les Georgiens & les Juifs, mais auſſi avec les François, les Anglois, les Hollandois & les Italiens. Les Catholiques ont à Iſpaham trois Convents de Religieux, dont l'un eſt d'Auguſtins Eſpagnols, l'autre de Carmes Italiens, & le troiſiéme de Capucins François. Le plus beau Faubourg de cette ville eſt

celui de Julfa, Zulfa ou Tzulfa, où il y a plus de 3000. maiſons toutes aſſez bien bâties. *Casbin* ou *Caſvvin* ville fort grande & bien peuplée, recueille dans ſon voiſinage le plus excellent raiſin de Perſe. On en tranſporte de ſec par tout le Roïaume, & on en fait auſſi du vin très delicieux, mais le plus violent qu'il y ait au monde. *Caſchan* grande ville avec de beaux Faubourgs, fait un bon commerce de ſes étoffes de ſoye & de coton. *Kom* grande ville, mais mal peuplée, recueille dans ſa plaine beaucoup de ris & des fruits excellens, ſur tout des grenades qu'on eſtime fort. *Yeſt* aſſez grande, mais fort peu habitée, fait les plus beaux tapis de Perſe, & a les plus belles femmes du Roïaume. *Soltanie* que quelques-uns mettent mal dans l'Adir Beitzan ne montre preſque plus que de vaſtes ruines. *Hamadan. Kengavar. Sava.*

§. II.

Chuſiſtan.

Sa capitale eſt *Sus* ou *Suſter* aſſez grande ville ſur le Tiritiri ou Coron. On croit qu'elle eſt l'ancienne Suſe. *Ebavvas* ou *Ahavvas. Bander-Rick* port de mer.

§. III.

Fars, Farsistan ou Vraye Perse.

Schiras près des ruines de l'ancienne *Persepolis*, en est la capitale, & une fort grande ville située dans une plaine aussi agreable que fertile, particuliement en bon vin. *Lar* assez grande ville, & autrefois la capitale d'un Roïaume de même nom.

§. IV.

Kirman ou Kerman.

Cette Province se divise en Kirman propre, & en Makeran, dont quelques-uns font une Province particuliere.

I. *Kirman propre.*

Sa capitale est *Kirman* ville assez grande, mais fort peu habitée, & dont toute la richesse consiste en vases de terre qu'on y fait; & qu'on estime presqu'autant que la porcelaine. *Bermasir. Gomrom* ou *Gombru* que quelques-uns nomment *Bander-Abassi* ville & port de mer, est fort marchande & fait tout le

le commerce que faiſoit autrefois Ormus, qui n'en eſtoit éloignée que d'une lieuë. *Congue* ou *Bander-Congo* eſt auſſi un port de mer.

L'Iſle d'*Ormus* à l'entrée du golfe de Perſe eſt fort petite ; mais elle a eu autrefois des Rois particuliers & une ville de même nom, qui paſſoit pour une des plus marchandes & des plus riches de toute l'Aſie. Les Portugais commandez par le Duc d'Albuquerque la prirent en 1507. & y bâtirent une forte citadelle ; mais elle fut repriſe en 1622. avec le ſecours des Anglois, ſa forteresſe raſée, & ſon commerce tranſporté à *Gomron* ou *Gombru*. L'Iſle d'Ormus manque d'eau douce, & ne donne que du ſel.

II. *Makeran.*

Où ſont *Makeran* aſſez grande ville ſur le Baſut en eſt la capitale. *Almanſura*, *Titz*, *Guadel* & *Debil* ſont quatre ports de mer. *Jaſques* en eſt un autre & la capitale d'une Principauté Tributaire du Roi de Perſe.

§. V.

Sitgiſtan ou Sigeſtan.

Païs rempli de montagnes, a pour capitale *Sitgiſtan* ou *Sigeſtan*, & les petites villes d'*Araba* & de *Maſnick*.

§. VI.

Sabluſtan ou Sableſtan.

Païs de même temperature que le precedent, a pour capitale *Buſt* ville avec un château, qui paſſe pour un des plus forts de toute la Perſe. *Sarenza. Beſſabath. Sarvan.*

§. VII.

Candahar.

Cette Province a eſté long-tems un theatre de guerre entre les Rois de Perſe, & les Empereurs du Mogol; mais enfin elle eſt reſtée aux premiers qui y ont un Gouverneur. Sa capitale eſt *Candahar* ville aſſez marchande, le grand paſſage l'Inde en Perſe, & la plus forte ville du Roïaume.

§. VIII.

Choraſan ou Koraſſan.

Païs aſſez fertile, & d'où vient la meilleure ſoye de toute la Perſe, a pour capitale *Herat* aſſez bonne ville qu'on appelle autrement *Sargulizar* ou ville de Roſes, qui y ſont en plus grande quantité qu'en toute autre lieu du Roïaume. *Meſchet* ou *Mexat* plus grande, plus belle, & meilleure, a le tombeau magnifique du Prophete Iman-Riza que les Turcs auſſi bien que les Perſes y vont viſiter par devotion. *Niſabur* fait un grand commerce de ſes ſabres les plus eſtimez qu'il y ait au monde.

§. IX.

Eſtarabath ou Eſtarabad.

Que pluſieurs font partie du Mazanderan ou du Kilan a les villes d'*Eſtarabath* & d'*Amul*, dont la premiere eſt la capitale & la plus conſiderable.

§. X.

Kilan.

Cette Province ſe diviſe en Kilan propre & en Mazanderan, dont pluſieurs font une Province particuliere.

I. *Kilan propre.*

Païs abondant en ſoye n'a de ville remarquable que *Reſcht* ſa capitale à deux lieuës de la Mer Caſpienne.

II. *Mazanderan ou Tabreſtan.*

Où ſont les villes de *Ferhabath* & d'*Eſcref*, dont la premiere ſituée ſur le bord de la Mer Caſpienne eſt mediocrement grande, aſſez belle, & la capitale de ce païs.

§. XI.

Adirbeitzan, Edzerbayan, ou Azerbeyan.

Cette Province ſe diviſe comme la premiere en deux parties, qui ſont l'Adirbeitzan propre & le Schirvan.

I. *Adirbeitzan propre.*

Tauris la ſeconde ville de Perſe en rang, en grandeur, en beauté, en richeſſe, en commerce, & en nombre d'habitans, en eſt la capitale, de même que de toute la Province. Elle eſt ſituée au pied d'une montagne & au bout d'une pleine, ſans fortifications, & même ſans murailles. Un ruiſſeau appellé Spintcha paſſe au travers, & il en coule un autre joignant la ville lequel ſe nomme Agi, c'eſt-à-dire Salé, parce que ſix mois durant l'eau en eſt ſalée par des torrent qui s'y jettent après avoir paſſé ſur des terres couvertes de ſel. Cette ville eſt très marchande & travaille fort en ſoye, en cotton, en or, en peaux de chagrin, de même qu'en Turbans les plus beaux de Perſe. Son commerce s'étend non ſeulement dans tout le Roïaume mais auſſi dans la Turquie, dans la Georgie, dans la Moſcovie, & dans la Tartarie. Elle a eſté le théatre d'une longue guerre entre les Perſes & les Turcs, qui l'ont priſe & repriſe pluſieurs fois; mais enfin les premiers l'ont toûjours gardée depuis l'an 1603. que Cha-Abas la reprit ſur les Turcs. Sa grande pla-





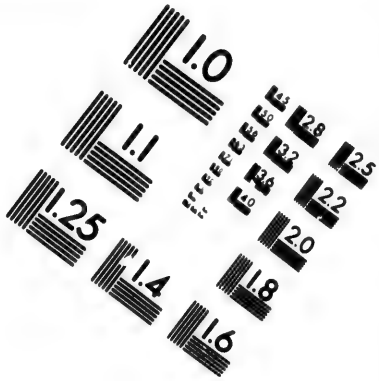

IMAGE EVALUATION
TEST TARGET (MT-3)

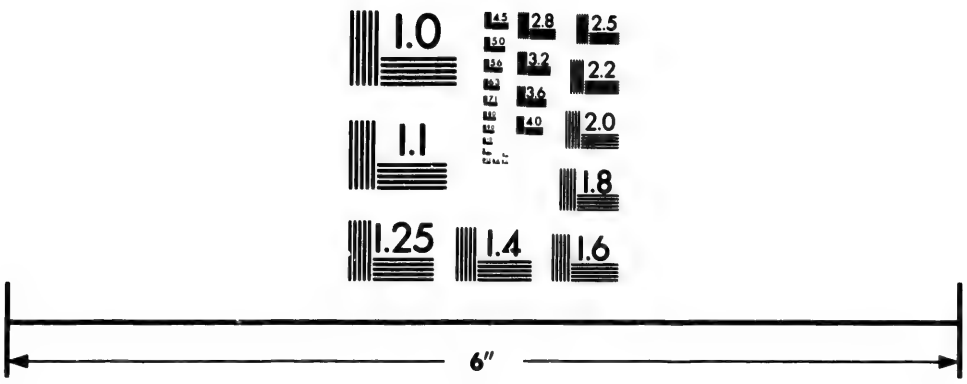

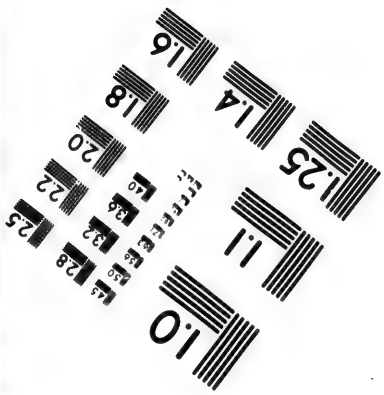

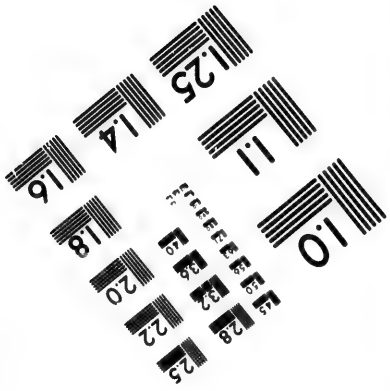

Photographic
Sciences
Corporation

23 WEST MAIN STREET
WEBSTER, N.Y. 14580
(716) 872-4503

2.8
2.5
2.2
2.0
1.8

ce eſt la plus vaſte qui ſoit au monde; & les Turcs y ont pluſieurs fois rangé trente mille hommes en bataille. Tauris paſſe communement quoiqu'avec peu de certitude pour eſtre l'ancienne *Ecbatane*, où les Rois de Medie faiſoient leur ſejour, où le General Parmenion fut tué & où Epheſtion favori d'Alexandre fut enterré avec une magnificence Royale. *Ardevil* eſt auſſi une aſſez grande & bonne ville, où l'on voit pluſieurs tombeaux des Rois de Perſes. *Marant* ou *Amarant* eſt preſque de même grandeur, mais moins peuplée & moins marchande. Sa ſituation eſt dans une plaine auſſi agreable que fertile. *Niſcovva* eſt une aſſez bonne ville ſur la Mer Caſpienne.

II. *Schirvan.*

Sa capitale eſt *Schamakie* ville autrefois plus grande & plus peuplée qu'elle n'eſt aujourd'hui. *Derbent* forte place avec un port ſur la Mer Caſpienne eſt le grand paſſage de la Perſe dans la Circaſſie & dans la Moſcovie. *Baku* ou *Bakuye* aſſez bonne petite ville, donne quelquefois ſon nom à la Mer Caſpienne, ſur laquelle elle eſt ſituée.

§. II. *Iran ou Karabach.*

Cette Province a pour capitale *Irivan* ville aſſez grande, mais ſale, pleine de jardins & de vignes, & ſans aucun beau bâtiment, que celui du Gouverneur, qui eſt dans la fortereſſe. Cette fortereſſe quoique irreguliere & bâtie à l'antique eſt extremement forte par ſa ſituation entre des precipices & des montagnes qui la rendent preſqu'inacceſſible. Elle eſt de figure ovale, & pourroit paſſer pour une petite ville, puiſqu'elle contient près de 800. maiſons & a 4000. pas de tour. Il n'y demeure que des Perſans naturels, & les Armeniens qui y ont des boutiques où ils travaillent & trafiquent de jour, ſont obligez de les fermer le ſoir & de s'en retourner dans leurs maiſons. *Karaſbag* eſt une ville mediocrement grande & aſſez bonne. *Nackſivan* & *Julfa* ou *Zulfa* ne montrent preſque plus que des ruines de deux grandes villes qu'elles ont eſté. La premiere, ſi l'on en croit les Armeniens, doit eſtre la plus ancienne ville du monde, puiſque ſelon eux Noë y habita avec toute ſa famille, & avant le deluge, & après qu'il fut deſcendu de la montagne d'Ararat

où l'Arche s'étoit arrêtée ; mais tout cela eſt fort incertain & avancé par des gens auſſi ignorans que ſuperbes. *Ichmiazin* ou *Trois Egliſes* eſt un gros bourg, le Sanctuaire des Armeniens & la reſidence ordinaire de leur Patriarche.

CHAPITRE IV.

DE LA GEORGIE OU GURGISTAN.

LA Georgie eſt contenuë entre la Circaſie au Septentrion ; la Mer Caſpienne, & la Perſe, à l'Orient ; la Turquie Aſiatique au Midi ; & la Mer Noire au couchant. Sa ſituation entre les 40. & 48. degrez de Latitude Septentrionale fait que l'air y eſt aſſez temperé. Le païs a beaucoup de montagnes dont les principales ſont celles qu'on appele Monts Elbours, autrefois Mont Caucaſe, qui le ſeparent de la Circaſſie. Le terroir neanmoins ne laiſſe pas d'y eſtre en general aſſez fertile en bled, en fruits, en bêtail & en vin qui eſt fort bon. On en tranſporte auſſi de la cire, du miel, de la

la poix & quelques étoffes de ſoye. Les peuples y ſont bien-faits, mais brutaux, cruels, yvrognes, fourbes, larrons & adonnez à toutes ſortes de vices. Les peres & les meres y vendent leurs enfans; & le Grand Seigneur, dont ils ſont pour la plûpart Tributaires, reçoit leur tribut en cette malheureuſe monnoye. Les femmes ni ſont pas moins vitieuſes, ni moins mechantes que les hommes. Elles aiment beaucoup à ſe farder, quoiqu'elles ſoient d'une beauté extraordinaire, & que les plus belles Sultanes qui rempliſſent le Serail du Grand Seigneur, & celui du Roi de Perſe, ſoient originaires de Georgie. Les Georgiens naturels ſuivent la religion Grecque, dans laquelle ils ſont tous forts ignorans, juſqu'a leurs Prêtres mêmes, qui pour l'ordinaire ne ſçavent que lire & écrire. Parmi ces peuples il y en a quelques-uns qui ſont libres; d'autres ont des Princes particuliers, qui ſont tributaires du Turc. Le Grand Seigneur n'y tient plus que les forteſſes de *Cotatis*, de *Gonie* & d'*Acalzike*. Le Roi de Perſe y occupe tout le Carduel.

La diviſion de la Georgie eſt en Mingrelie, en Carthuel, ou Carduel, en Guriel & en Imirette.

LA GEORGIE EN IV. PARTIES.

§. I.

La Mingrelie.

Autrefois la *Colchide*, fameuſe par l'abord des Argonautes pour la conqueſte de la Toiſon d'or, obéït à un Prince, qui eſt tributaire du Turc. Le païs n'eſt pas fort fertile, excepté en vin qui eſt excellent. Il n'y a ni villes, ni bourgs, mais ſeulement neuf ou dix châteaux, dont le principal eſt celui des *Rucs*, où le Prince fait ſa reſidence ordinaire. Ce château a un mur de pierre & du canon ; mais tout cela ne le rend pas fort. Les Mingreliens, comme les autres peuples de Georgie ſont pauvres & miſerables.

§. II.

Le Carduel ou Carthuel.

Il appartient au Sophi de Perſe, dont le Vice-Roi eſt toûjours un Prince du pais, & doit faire profeſſion de la religion Mahometane. Ce païs eſt plus peuplé & meilleur que la Mingrelie.

Le vin y eſt excellent, & on en tranſporte beaucoup de Teflis à Iſpaham. Les femmes y ſont auſſi un peu plus belles, & nont point de ſemblables au monde pour la beauté; mais elles ne ſont pas moins vicieuſes, ni moins effrontées que les Mingreliennes. Le Carduelqui faiſoit autrefois partie de l'Iberie, ſe diviſe en Carduel propre, & en païs de Caxet ou Caxeti.

I. *Le Carduel propre.*

Où l'on trouve *Teflis* ſur le Kur, ville mediocrement grande, mais belle, forte, bien peuplée, riche par ſon commerce de ſoye, la capitale de tout le Carduel, & la reſidence du Vice-Roi pour le Sophi de Perſe. *Gory* ſur la même riviere eſt une petite ville aſſez bonne, avec une fortereſſe de peu de défenſe. *Suram* n'eſt qu'un bourg défendu auſſi par une fortereſſe plus grande & mieux conſtruite que celle de Gory.

II. *Le Caket ou Caketi.*

Ce païs a pour capitale *Zagen*, ou *Zagain*, que quelques-uns nomment auſſi *Caket*. Elle eſt ſituée ſur le Kur audeſſous de Teflis.

§. III.

Le Guriel.

Ce païs eſt fort petit & de même temperature que la Mingrelie, qu'il a au Septentrion. On y trouve *Gonié* ou *Ghiuna* forteresſe & port ſur la Met Noire. Les Turcs en ſont les maîtres, & y ont garniſon, de même qu'a *Acal-Zikė*, qui eſt une autre forteresſe. Le Prince de Guriel qui eſt tributaire du Turc, n'a que quelques mechans châteaux.

§. IV.

L'Imirette.

En titre de Roiaume & l'Iberie des anciens, à ſon Roi tributaire du Grand Seigneur. Ce pais eſt ſitué entre la Mingrelie, le Carduel & le Guriel. Sa longueur eſt de 40. lieuës & ſa largeur de 20. il eſt preſque de même temperature que la Mingrelie, mais un peu plus agreable & plus fertile. *Cotatis* ſur le Phaſe ou Phazzo en eſt la plus importante forteresſe. Elle eſt aux Turcs; mais celle de *Scander*, de *Regia*, & de *Scorgia* dans les Monts

Elbours appartiennent au Roi ou Prince de ce Pays.

CHAPITRE V.

DE LA GRANDE TARTARIE.

CEtte Tartarie eſt ainſi nommée pour la diſtinguer de la petite, qui fait partie de l'Europe: Son étenduë en effet eſt fort conſiderable. Elle occupe plus du tiers de l'Aſie, & va même peut eſtre plus loin qu'on ne la crû juſqu'à preſent, puiſqu'on ne connoît pas encore toute ſa longitude, ni peut-être même ſa latitude vers le Septentrion. La plûpart des cartes que nous avons de ce païs ne valent rien. Je n'en ſçai que trois qui puiſſent nous en donner une idée un peu raiſonnable. La premiere eſt celle de l'Illuſtre Monſieur Witſen Bourgmeſtre d'Amſterdam; la deuxiéme celle de Monſieur Nolin; & la troiſiéme celle que Monſieur Sanſon donna en 1694. Je ne parle point de celle de l'Aſie que Monſieur de Fer a donnée au public ſous le nom de Meſſieurs de l'Academie Royale des Sçiences de Paris, parce que la Tartarie y eſt copiée

ſur celle de Monſieur Witzen, à deux ou trois changemens près qu'on y a faits, afin qu'on crut que ce n'eſtoit pas la même. La Tartarie eſt ſituée entre les 24. & 73. degrez de Latitude Septentrionale, & entre les 69. & 192. de Longitude, à prendre depuis l'extremité de la Circaſſie juſques au canal ou deſtroit de Pieko, quoique ſuivant les obſervations des Jeſuites faites à Siam cette Longitude ſoit beaucoup plus petite. L'air de cette vaſte region eſt extremement froid vers le Septentrion, aſſez temperé vers le milieu, & chaud vers le Midi. Le païs en general n'y eſt pas fort peuplé à proportion de ſa grandeur; il y a peu de villes & quantité de deſerts. La terre y eſt inculte en la plûpart des endroits, & il n'y a que vers le Midi où elle produiſe du ris & la meilleure rhubarbe qu'il y ait au monde. On y trouve quantité d'ours blancs, de renards noirs, d'hermines & de martes zebelines, dont les fourures qui ſont ſi eſtimées, font le principal commerce du pais. Il [illegible] auſſi beaucoup de chameaux, de chevaux, de bœufs, & de faiſans. Les Tartares ſont de moienne taille, laids, baſanez, brutaux, cruels, faineans, vagabonds & adonnez au brigandage. La plûpart

ſont idolaſtres, mais il y en a auſſi beaucoup de Mahometans. Les principales rivieres ſont l'Oby, l'Irtiſch, le Tobol, le Tachemin ou Ieniſcia, le Lena, l'Amur ou Yamur, le Schingal ou Helum, le Jaik, le Jaxartes, & l'Oxus. La Tartarie a pour bornes au Septentrion l'Ocean Septentrional ou Glacial; à l'Orient le même Ocean & la Chine; au Midi l'Inde, la Perſe, la Mer Caſpienne & la Georgie; à l'Occident la Moſcovie: Elle n'appartient pas comme pluſieurs l'on crû à un ſeul Souverain, qu'ils nommoient le Grand Cham des Tartares. Ce Cham eſt un Prince imaginaire. Chaque nation des Tartares à ſon Cham particulier; & on ſçait aſſez aujourd'hui que les Moſcovites & l'Empereur de la Chine occupent une grande partie de cette vaſte region.

La diviſion la plus commode de ce païs eſt celle qui ſe fait en Septentrionale & en Meridionale. La premiere appartient preſque toute au Czar de Moſcovie, & contient les Provinces d'Aſtracan, de Circaſſie, de Bolgar, de Caſan, de Siberie avec pluſieurs autres païs, dont les principaux ſont habitez par les Samoyedes, les Gruſtinski, les Oſtiaki, les Tonguſi, les Jakuti, les

Bratski, & les Daouri. La Tartarie Meridionale renferme les païs de Mongul des Kalmoucs, des Yusbecs, de Cascar, du Thibet, de Tanchut, des Tartares Chinois, ou Bogdois.

Article I.

De la Tartarie Septentrionale.

Cette Province appartient aux Moscovites depuis l'an 1554. que le Czar Jean Basilowitz la conquit sur les Tartares *Nogais*, avec la ville capitale de même nom. La terre y est assez fertile en bled, en ris, mais sur tout en fruits, dont la delicatesse ne cede point à la quantité. Les melons entr'autres y sont d'un goût très exquis, & il y est aussi rare d'en trouver de mauvais, qu'il l'est en France d'en trouver de bons. On y fait aussi quantité de sel, & en quelques endroits on recueille des raisins, dont on fait d'assez mechant vin; mais il est défendu d'en couper de même qu'aucun autre fruit, avant que le Gouverneur d'Astracan ait fait choisir ce qu'il y a de meilleur pour la bouche du Czar. Le païs d'Astracan est habité par les Moscovites, & par les Tartares Nogais. Les premiers occupent la

partie Occidentale. Les ſeconds qui ſont tributaires du Czar occupent celle qui eſt entre Jaïck, le Wolga, & la ville d'*Aſtracan* capitale de la Province. Cette ville que les plus fameux Geographes mettent au 48. degré de latitude Septentrionale eſt ſituée dans une Iſle que le Wolga forme à 13. lieuës de ſon embouchure dans la Mer Caſpienne. Elle n'eſt ni des plus belles, ni des plus grandes, ni des plus fortes; mais elle eſt bien peuplée, & fait un commerce très conſiderable avec les Armeniens, les Indiens & les Perſes. Son Archevêché fut établi en 1554. par le Czar Jean Baſilowitz. *Saratof. Tzaritza. Czarnigar.*

§. II.

La Circaſſie.

Située entre l'Aſtracan, le Don, la Mer Noire, les Monts Elbours, & la Mer Caſpienne, eſt un païs inculte, plein de bois & habité par les Tartares Circaſſes, de même que par ceux de Dagueſtan; les uns & les autres tributaires du Czar. Il n'y a de remarquable que *Soenska*, *Terki* ſur la Mer Caſpienne, & *Azack* ou *Aſof* ſur la rive gauche du Don, qui un peu audeſſous

ſe perd dans le Limen ou Mer de Zabaque. Les Moſcovites prirent cette importante fortereſſe ſur les Turcs en 1696 & l'ont fait fortifier à la moderne ; mais ils n'ont pû y faire un bon port, parce qu'il y a trop de ſable dans l'embouchure du Don. *Aſof* eſt ſitué à 47. degrez 30. minutes de latitude Septentrionale.

§. III.

Le Bolgar ou *Bulgar.*

Ce païs eſt peu fertile & preſque deſert, ſur tout vers l'Orient. *Bulgar* ſa capitale, qui lui a donné ſon nom a eſté autrefois une grande ville ; mais aujourd'hui ce n'eſt plus qu'un village confuſement habité par des Moſcovites & par des Tartares de differens païs. Il y a encore la petite ville de *Samare.*

§. IV.

Le Caſan.

Païs fertile & agreable, porte le nom de ſa capitale, qui tire le ſien de la riviere de Cazanka, ſur laquelle elle eſt ſituée. Cette ville eſt d'une grandeur médiocre, mais elle eſt aſſez peuplée,

& assez marchande. Il y a un château passablement fort, & un Metropolitain qui tient le troisiéme rang dans le Clergé de Moscovie.

§. V.

La Siberie.

Ce païs fournit de très belles peaux d'hermines, de martes Zebelines, & de renards noirs. Le terroir y seroit assez fertile s'il estoit bien cultivé. Les Colonies Moscovites qu'on y a envoyées, & les criminels d'Etat qu'on y relegue, recueillent abondamment du bled des terres qu'ils cultivent, sur tout aux environs de *Tumen*, où elles sont d'un très bon rapport. Par tout ailleurs elles sont incultes; & les Tartares qui les habitent ne se nourrissent que de venaison & de poisson qu'ils ont en abondance. Cette Province a pour capitale *Tobol* ou *Tobolsk* située sur une haute montagne, au pied de laquelle se joignent les rivieres d'Irtisch & de Tobol. Il y a sur cette montagne un Cloître entouré de murailles de pierre; mais l'enceinte du château, & celle de la ville sont toutes de bois. Cette ville qui tire son nom de la riviere qui l'ar-

roſe d'un côté, eſt aſſez grande, bien peuplée & riche par ſon commerce de fourures. Elle eſt auſſi le Siege d'un Archevêque & le rendez-vous des caravannes qui vont dans la Tartarie & dans la Chine. Ses habitans ſont tous Moſcovites, & les Tartares ſont obligez de demeurer dans une bourgade qui eſt audeſſous ſur la riviere de Tobol. *Tobol* eſt à 15. degrez de Moſcow vers le Nord-Eſt; mais il y a bien 350. lieuës de chemin de l'une de ces deux villes à l'autre. *Tumen* ſur une riviere dont elle porte le nom, eſt auſſi-bien peuplée, & habitée ſeulement des Moſcovites, de même que Tobol, qu'elle égale preſque en grandeur; ſes murailles ne ſont que de bois, auſſi bien que celles de *Vergaturia* bâtie ſur un rocher au bord de la riviere de Tocra, qui ſe perd dans celle de Tobol. Cette ville eſt aſſez peuplée, mais plus petite que Tumen.

§. VI.

Le païs des Tartares Samoyedes au delà l'Oby, des Gruſtinsky, des Oſtiaky, des Tonguſi, des Jakuti, des Bratski, & des Daouri.

Les premiers ont le bourg de *Kakinſcoia:* les ſeconds ont *Surgut* & *Klarem*:

Les troiſiémes ont *Makouski-Horoda:* les quatriémes ont *Feniſca* ſur la riviere de même nom, & *Ilimsko* la demeure d'un Vaivode ou Gouverneur pour le Czar: les cinquiémes ont *Jukuſtanke:* les ſixiémes ont *Narouinskie* reſidence d'un Vaivode pour lever le tribut, qui ſe monte par an à 200000. écus; *Talemby*, *Selingisk* ou *Selinga*, & *Faradana:* les ſeptiémes occupent un païs plus chaud que les precedens, & où il croît beaucoup de bled & de vin. Les Moſcovites n'y ont que *Albaſin* ſur l'Amur ou Yamur, & a 50. degrez dix minutes de latitude Septentrionale, *Nipchou* au 40. degré de latitude, & la derniere place des Moſcovites vers la Chine eſt renommée par le Traité de Paix, qui fut conclu en 1689. entre l'Empereur de la Chine & le Czar de Moſcovie. Le reſte du pais appartient aux Daouri qui campent par Hordes, & n'ont ni villes, ni bourgs.

ARTICLE II.

DE LA TARTARIE. Meridionale.

§. I.

Le Mongul.

PAïs peu connu, inculte, & dont les peaux des veritables zebelines qu'on y trouve, font le principal revenu de ſes habitans. Il s'étendoit autrefois juſqu'a la Chine & contenoit ce que les Tartares Chinois y poſſedent aujourd'hui. Ses peuples ſont idolatres, & vivent pour la plûpart par hordes. On y trouve que quelques Bourgardes comme *Ablay*, *Belouvoday*, *Louzaragai*, *Kalbaſon*, *Kol*, & *Bulugan*.

§. II.

Les Kalmoucs.

Ces peuples occupent tout ce vaſte païs, qui eſt entre le Mongul, le Tanchut, le Caſcar, l'Uſbeck & l'Aſtracan. Ils ſont preſque tous vagabonds, & n'ont que quelques villages, comme *Marſan*, *Daranda*, *Nyan*, *Serahic*.

§. III.

Les Tartares Yusbecs, Usbecs, ou de *Zagatay.*

Leur Cham eſt fort puiſſant, Mahometan de Religion, & ennemi des Perſes. *Samarkand* eſtoit autrefois la capitale de ces peuples, mais aujourd'hui c'eſt *Bokara* ou *Bokora* la reſidence du Cham, & la patrie du medecin Avicenne L'une & l'autre ſont aſſez bonnes & bien peuplées. *Kesh* ou *Cath* dans le voiſinage de Samarkand eſt le lieu de la naiſſance du fameux Tamerlan. *Belch* & *Fergano* ſont deux autres petites villes.

§. IV.

Le Caſcar ou *Turqueſtan.*

Fort inculte & peu habité n'a de remarquable que la ville de *Caſcar*, & les Bourgades d'*Acſu* & de *Camul*: quelques-uns mettent cette derniere dans le pais des Tartares Chinois.

§. V.

Le Thibet.

Ce païs situé entre le Caſcar au Septentrion & le Mogol au Midi, porte nom de ſa ville capitale; quoique la derniere carte de Monſieur Sanſon, ne marque point cette ville, mais ſeulement *Cheker*, & *Efkerdan*; ce qui pourroit faire douter que *Thibet* ne fut ſeulement le nom d'un païs ou d'un Roïaume. Quelques-uns le diviſent en grand & en petit Thibet.

§. VI.

Le Tanchut ou *Tangut.*

Ou beaucoup de cartes placent le *Grand Thibet*, eſt ſitué entre les Monguls, les Kalmoucs, le Turqueſtan, l'Inde & la Chine. *Barantola* ou *Laſſa* en eſt la capitale, & la reſidence du Cham ou Prince. Près de cette ville eſt la forteresſe de *Beatalaé* ou demeure le Dalaé-Lama ou Grand Lama Chef de tous les Lamas, qui ſont les Tartares. Ce Dalaé eſt en grande veneration parmi ces peuples. De tous les endroits

de

de la Tartarie ils envoyent lui demander sa benediction, & lors qu'il va à la Chine, il y est reçû avec de très grands honneurs. Les Tartares croyent, ou du moins veulent faire croire que ce Dalaé-Lama ne meure jamais, & qu'il se renouvelle comme la Lune. L'artifice dont on se sert pour persuader cette opinion au peuple, est que lorsque le Dalaé Lama est sur le point de mourir, on cherche dans tout le Tanchut le Lama qui lui ressemble le plus, & dés que ce chef de leur religion est mort, ils mettent celui-la en sa place, après avoir caché fort soigneusement le corps du deffunt qu'ils disent estre renouvellé dans son succ esseur. Plusieurs Autheurs estiment que le Dalaé-Lama est le fameux Prestre-Jean, dont les Historiens ont si diversement écrit. En effet puisque tout ce qu'ils en disent ne se peut mieux appliquer à personne qu'a lui, comme il me seroit facile de le faire voir, si je ne craignois de me détourner trop de mon sujet. Il est bien plus naturel de le reconnoître dans le Tanchut, où il a toûjours esté, que dans l'Abyssine, où il ne fut jamais.

§. VII.

Les Tartares Bogdois ou Chinois.

Les Bogdois qu'on appele autrement Tartares Chinois, parce qu'ils obeïſſent à l'Empereur de la Chine, ſont entre cet Empire, le Tanchut, les Kalmoucs, les Monguls, & la Tartarie Moſcovite. Leur païs eſt aſſez étendu, fort peuplé & riche par le trafic qu'on y fait de fourures de zebelines & de renards noirs, auſſi bien que de rhubarbe & de racine de Ginſeng. Ils reſſemblent de taille & de viſage aux Tartares de la Krimée, & ſont plus polis & civiliſez que tous les Tartares de l'Aſie, à cauſe du grand commerce qu'ils ont avec les Chinois. Ces peubles ſont ſubdiviſez en Niuchi, en Yupi, en Niulham, & en Targakrinsgk. Les Niuchi ſont ceux qui envahirent la Chine en 1644. ſous la conduite de Chunchi Prince des Niuchi-Diutchari, qui fut le premier Empereur Tartare de cet Etat, & le chef de la famille de Taitſinga, qui y regne aujourd'hui. Depuis cette invaſion ils ſe ſont rendus maîtres de cent lieuës de païs dans le Mongul, qui auparavant alloit juſqu'a la muraille de la

Chine ; desorte qu'ils sont aujourd'hui les plus considerables de tous les Bogdois ou Tartares Chinois. Leurs principales villes sont *Vla* & *Kirin* dans leur ancien pais ; *Kokotam* & *Soczi*, dans le Mongul. *Soczi* assez proche de la Chine, a dans son voisinage la meilleur rhubarbe qu'il y ait au monde. Les autres Bogdois n'ont que quelques bourgades de peu de consideration.

CHAPITRE VI.

DE LA CHINE.

LA Chine le plus beau & le plus puiſſant Etat de l'Aſie eſt ſituée entre les 20. & 45. degrez de Latitude Septentrionale, & entre les 140. & 180. degrez de Longitude ſelon Sanſon ou 120. & 155. ſelon les obſervations des Jeſuites. Sa figure eſt preſque ronde & quarrée, ſi on y comprend les Iſles, & la preſqu'Iſle de Corée, de laquelle le Roi eſt tributaire de celui de la Chine. Ses bornes ſont au Septentrion & au couchant la grande Tartarie : Au Midi la preſqu'Iſle de l'Inde & l'Ocean Oriental ; au couchant le même Ocean. La grande étenduë de cette region fait que l'air y eſt fort different; vers le Septentrion, il y eſt aſſez froid à cauſe des montagnes, qui y ſont en grand nombre, & preſque toûjours couvertes de neige; cependant il ne laiſſe pas d'y eſtre fort pur, & les habitans y ſont rarement malades. Ce qu'il y a de plus facheux c'eſt que les tremblemens de terre y

ſont frequens, & renverſent quelquefois des villes entieres. Vers le Midi l'air eſt fort temperé & ſain. A l'égard du païs on peut dire qu'il n'y en a pas au monde qui ſoit ſi peuplé. Les dernieres relations font monter le nombre des hommes ſeuls à cinquante neuf millions ſept cens quatre vingt huit milles trois cens ſoixante & quatre. Cette ſupputation n'eſt pas fort difficile à faire : Chaque pere de famille eſt obligé ſous de groſſes peines, de mettre un écriteau à la grande porte de ſa maiſon, qui contient le nombre & la qualité de ceux qui demeurent chez lui. Et il y a des Dixeniers, nommez Tiſangs, qui ont ſoin de tenir le rolle de dix familles. On fait état qu'il y a dans la Chine 155. grandes villes & 1312. Citez, ſans y comprendre un grand nombre de villes de guerre, de forts, de bourgs & de gros villages très peuplez. La difference qu'il y a entre les villes & les Citez n'eſt pas fort conſiderable, ſi on regarde ſeulement la grandeur, puiſqu'il y a des Citez qui ſont auſſi grandes ou plus que des villes. Ce qui les diſtingue eſt le pouvoir de leurs Gouverneurs. Ceux des villes ſont ordinairement ſoumis aux Vice-Rois des Provinces, & ont

ſous eux des Citez ; quoi qu'il y ait des Citez capitales de certains territoires, qui ont encore d'autres Citez dans leur reſſort. Chaque grande ville à pluſieurs Citez qui en relevent, & avec leſquelles elle forme une petite Province. Entre ces Citez les plus conſiderables ſont appelées Cheu, & les autres Hien. Les villes ont le nom de Fu. La Chine n'eſt pas moins fertile que peuplée. Tous les grains & tous les fruits que nous avons en Europe y viennent en abondance, & ils ont beaucoup d'autres fruits que nous n'avons point. Toutes ces choſes y ſont d'une bonté extraordinaire, particulierement les melons & les oranges, qui n'ont point de pareilles au monde pour la delicateſſe ; mais les olives ne rendent point d'huile. On y trouve auſſi beaucoup de bêtail, de gibier & de poiſſon ; auſſi bien que du ſucre, du ſel, du camfre, du gingembre & du muſc qui ſeroit le meilleur du monde ſi les Chinois ne le falſifioient point. Outre toutes ces commoditez la Chine a des mines d'or & d'argent, le meilleur thé, les plus beaux vernis & la plus fine porcelaine qu'il y ait au monde. Elle a enfin une prodigieuſe quantité de ſoye, & de cotton, dont on fait des étoffes qui paſſent de beaucoup

celles de l'Europe. Les Chinois ont la taille mediocre, le viſage large, le nez un peu court, le tein olivaſtre, la demarche droite & fiere. Ils ſont ſpirituels, induſtrieux, politiques, civils, magnifiques en leurs habits, & en leurs manieres; mais ils ſont extrememement orgueilleux, avares, jaloux, mal propres en leurs mangers, lents à ſe reſoudre, & grands formaliſtes. La Chine, dit fort bien le P. le Comte, eſt un païs de formalitez, où les François plus que toute autre nation, ont beſoin de phlegme, & où tous les étrangers trouvent matiere de patience. Les Chinois aiment les Arts, & les Sciences; ſe vantent d'avoir eu avant nous l'invention de l'Imprimerie, du canon, des cloches, & des poſtes, & d'eſtre en un mot les plus éclairez de l'univers. C'eſt ce qui a fait dire qu'a leur égard tous les hommes étoient aveugles, hormis les Européens à qui ils accordent par grace un œil pour ſe conduire. J'avouë qu'ils excellent en beaucoup de choſes, ſur tout dans la Politique, dans la Medecine, & dans la maniere de faire les feux d'artifices; mais il eſt certain que leur aſtronomie, leur peinture, leur ſculpture, & leur navigation n'approchent pas de celles des Euro-

péens, & qu'enfin leur milice eſt très mauvaiſe. Leur écriture eſt conduite de haut en bas, & a pour le moins 80000. figures ou caracteres, quoique elle n'ait pas plus de 400. mots, qui ſont preſque tous monoſyllabes. Ces mots ſignifient ſouvent quinze ou vingt choſes differentes ſuivant la maniere dont on les prononce, & les tons de voix qu'on leur donne. Les Chinois ſont Payens; mais ſi l'on en croit les dernieres relations il y en a plus de 120000. qui ont eſté convertis à la foi Chrétienne par les ſoins des Jeſuites; il y a auſſi des Mahometans, des Juifs, & quelques proteſtans Hollandois. L'Empire de la Chine eſt fort ancien, & s'il faut ajoûter foi à ceux du païs il commença 2952. ans avant Jeſus-Chriſt ſous Fohi, depuis lequel juſques à preſent il y a eu 236. Rois ou Empereurs. Cet Empire eſt aujourd'hui poſſedé par un Prince deſcendu des Tartares Niuches, qui l'envahirent en 1644. le Gouvernement en eſt deſpotique. L'Empereur eſt le maître abſolu de la vie & des biens de tous ſes ſujets, quoi qu'il ne puiſſe pas diſpoſer de ſon revenu ſans le conſentement du Surintendant des Finances & & des Treſoriers, qui ſont les depoſitaires

ſitaires du Treſor public. Les principales rivieres de la Chine ſont le Hoan ou riviere jaune, & le Kiang ou riviere bleuë. La premiere eſt plus grande ; mais la ſeconde eſt plus belle, plus large, plus profonde & plus navigable. Celle-ci prend ſa ſource dans le Roiaume : celle-la a la ſienne dans le Tanchut en la Tartarie Meridionale ; l'une & l'autre vont ſe perdre dans le Golfe de Nanquin. Outre ces rivieres il y en a un très grand nombre d'autres aſſez conſiderables & pluſieurs canaux, dont le plus remarquable eſt celui qu'on appele le canal Royal. Je ne parle point de la grande muraille de la Chine, longue de près de 400. lieuës, & qui ſepare ce Royaume d'avec la Tartarie. Cette muraille eſt un ouvrage qui a eu plus de reputation que d'effet, puiſqu'elle n'a pas empêché les Tartares de Niuche d'entrer à la Chine, & de s'en rendre les maîtres.

Diviſion.

L'Empire de la Chine ſe diviſe en terre ferme, en Iſles, & en preſqu'Iſle de Corée, qui lui eſt tributaire. La terre ferme ſe ſubdiviſe en ſeize Provinces, dont il y en a ſept vers le Sep-

tentrion connuës ſous le nom de Catay, & neuf vers le Midi, auſquelles on donne le nom de Mangy ou Mangin. Les premieres ſont celles de Peking, de Xanſi, de Xenſi, de Xantung, de Honan, de Suchuen, & de Leaotung. Les ſecondes qui faiſoient autrefois un Empire ſeparé ſous le nom de Mangin, ſont celles de Huquang, de Nanking, de Chekiang, de Kiangſi, de Fokien, de Quantung, de Quangſi, de Yunnam, & de Queicheu.

ARTICLE I.

DE LA TERRE FERME DE LA Chine, en onze parties.

§. I.

Le Catay ou les Provinces Septentrionales de la Chine.

I. *Peking ou le Pekely.*

PAïs montagneux, froid, peu fertile, & contigu vers le Septentrion à la grande muraille de la Chine, contient huit villes principales; ſçavoir *Peking* ou *Xuntien*, *Paoting*, *Hokien*, *Chinting*, *Xunte*, *Quanping*, *Taming* & *Junping*.

Peking ou *Xuntien* en eſt la capitale & même de tout l'Empire Chinois depuis l'an 1404. que le Siege Imperial y fut transferé de Nanking, à cauſe des irruptions preſque continuelles des Tartares. Cette ville eſt ſituée dans une plaine à 40. degrez de Latitude Septentrionale, & a environ 30. lieuës de la fameuſe muraille de la Chine. Sa figure étoit autrefois quarrée, & contenoit quatre grandes lieuës de tour; mais les Tartares en s'y plaçant, obligerent les Chinois de ſe loger hors des murailles, où ils batirent en peu de tems une nouvelle Cité plus longue que large, & qui fait avec la ville une figure fort irreguliere. Ces deux parties de Peking ſont auſſi grandes l'une que l'autre, & ont enſemble près de ſept lieuës de tour, de même que deux millions d'Habitans. Les ruës y ſont pour la plûpart tirées au cordeau, les plus grandes ſont larges d'environ 120. pieds, longues d'une lieuë, & preſque toutes bordées de maiſons de Marchands, dont les boutiques ornées de ſoyes, de porcellaines, & de vernis font une perſpective très agreable; ces ruës neanmoins ont deux défauts, qui diminuent fort leur beauté: le premier eſt le peu de proportion qu'elles ont avec les maiſons,

qui ne ſont ni bien bâties, ni aſſez élevées. Le ſecond vient de la boüe & de la pouſſiere qu'on y trouve. La Chine, dit fort bien le P. le Comte ſi policée en toute autre choſe, ne ſe reconnoît pas en celle-ci. L'hiver & l'Eté ſont également incommodes à ceux qui ſortent; & c'eſt en partie pour cela qu'on eſt obligé d'y aller à cheval ou en chaiſe. Peking eſt fortifié à l'antique, avec des murailles de pierre de taille fort élevées, & un foſſé ſec, mais large, & bien creuſé. Les portes de la ville quoique fort hautes, n'ont aucun ornement non plus que les édifices publics. Le Palais Imperial eſt le ſeul qui merite d'eſtre remarqué, & encore plus pour ſa grandeur d'une lieuë de tour que pour la regularité de ſes bâtimens. On y voit entr'autres choſes l'Obſervatoire Imperial que les Chinois vantent fort, mais qui au fond n'égale pas celui de Paris. La groſſe cloche de Peking eſt auſſi à remarquer; elle a plus de treize pieds de hauteur, douze de diametre, quarante-quatre de circonference exterieure, un d'épaiſſeur, & peſe 120000. livres.

II. *La Province de Xanſi.*

A beaucoup de vignobles, & fournit à tout le Roïaume quantité de raiſins ſecs. Ses principales villes ſont *Taiyven*, capitale, *Taitung*, *Lugan*, *Fuenchu*, & *Pingyan.*

III. *La Province de Xenſi.*

Par où viennent les caravannes d'Occident, eſt un païs ſec, mais aſſez fertile en bled, & en bêtail. Il produit auſſi du muſc, & de la rhubarbe, & a du ſablon d'or en quelques-unes de ſes rivieres. Cette Province la plus grande de la Chine, a pour capitale *Sigan* avec ſept autres villes principales, qui ſont *Fungciang*, *Hanchung*, *Pingleang*, *Cungchang*, *Linyao*, *Kingyang* & *Jengan.* Quelques-uns y ajoûtent *Sochu* ou *Socti*, que nous avons miſe dans le païs des Tartares Chinois. Sigan ou Sighan-Fu, eſt une grande ville de trois lieuës de tour.

IV. *La Province de Xantung.*

Sur le Golfe de Cang eſt fort fertile en grains, en fruits, en bêtail, en le-

gumes, en ſoye, & a donné naiſſance au fameux Confuſius le Socrate des Chinois. *Cinan* aſſez belle ville en eſt la capitale ; les autres villes principales ſont *Yenchen*, *Tungchang*, *Cingchen*, *Tenchen*, & *Laichen*.

V. *La Province d'Honan.*

La plus temperée & la plus fertile du Catay, a les plus excellens fruits de la Chine, dont elle eſt le jardin. *Cafung* en étoit autrefois la capitale, & une aſſez grande ville ; mais elle fut ſubmergée en 1642. par les eaux du Huang, qui en firent un grand lac. Les autres villes principales ſont *Queite*, *Changte*, *Geihoei*, *Hoaiking*, *Honan*, *Nanjang*, & *Iunning*.

VI. *La Province de Suchuen.*

Cette Province fut preſque ruinée par les Tartares Bogdoïs dans les dernieres guerres, mais elle s'eſt aſſez bien remiſe, & produit encore à ſes habitans du bled, des fruits, de la ſoye, & de la rhubarbe. Ses principales villes ſont *Chingtu* capitale ; *Paoning*, *Xunking*, *Sincheu*, *Chungking*, *Queicheu*, *Lunggan*, & *Mahu*.

VII. *La Province de Leaotung.*

Cette Province eſt audelà de la grande muraille de la Chine, & habitée par les Tartares de Niuche : elle eſt peu fertile, hormis en racine de Ginſen qu'on y trouve en abondance. Sa capitale eſt *Leaoyang* ſelon le P. Martiny Jeſuite, ou *Xinyam* comme l'aſſure le ſçavant Pere Verbieſt de la même Compagnie. Il y a encore la ville de *Ningyven* & la fortereſſe de *Kianchen*.

§. II.

LE MANGY, OU LES PROVINCES MERIDIONALES DE LA CHINE.

I. *La Province d'Huquang.*

CEtte Province abonde en bled, en ris, & en poiſſon, *Vuchang* ſur le Kiang en eſt la capitale. *Hanyang*, *Sinhyang*, *Tegan*, *Hoangchen*, *Kingcheu*, *Yocheu*, *Changxa*, *Paoking*, *Hengcheu*, *Changte*, *Xincheu*, *Jungcheu*, *Chingtieu*, & *Chingyang* ſont ſes autres principales villes.

II. *La Province de Nanking.*

Une des plus fertiles & des plus riches de la Chine, abonde en bled, en ſoye, en cotton. Elle eſt ſituée ſur le Golfe de Cang, & a la commodité des rivieres de Hoang & de Kiang qui la traverſent. Le païs eſt fort peuplé, & ſe diviſe en quatorze contrées qui portent les noms de leurs principales villes. Ces villes ſont *Nanking* capitale *Fungiang*, *Sucheu*, *Sunkiang*, *Changchen*, *Chinkiang*, *Yangcheu*, *Hoiagan*, *Lucheu*, *Ganking*, *Taping*, *Ningque*, *Cuicheu*, & *Hoeicheu*.

Nanking avec un port ſur le Kiang eſt la plus grande ville non ſeulement de la Chine & de l'Aſie, mais auſſi de l'Univers: elle avoit autrefois trois enceintes de murailles, dont la derniere paſſoit ſeize lieuës de tour. On en voit encore quelques veſtiges, & il ſemble que ce ſoient plûtôt les bornes d'une Province que celles d'une ville. Le nombre de ſes habitans répondoit à la grandeur de ſon circuit, & le ſéjour des Empereurs l'avoit renduë très peuplée; aujourd'hui que ces Monarques n'y font plus leur demeure, elle eſt fort déchuë de ſon premier Etat. Il y

a beaucoup de jardins, de collines, de vuides & de terres labourables. On y trouve neanmoins dans ce qui eſt habité encore plus de monde qu'à Peking, qu'elle ſurpaſſe auſſi en commerce de même qu'en grandeur : les rues y ſont mediocrement larges, mais bien pavées, les maiſons baſſes & propres, les boutiques riches, & garnies de toutes ſortes de belles marchandiſes. Nanking en un mot eſt comme le centre de la Chine ; & il n'y auroit aucune autre ville plus digne d'eſtre le Siege ordinaire des Empereurs, ſi leur preſence n'eſtoit pas neceſſaire ſur les frontieres, pour eſtre plus à portée d'empêcher les irruptions des Tartares Occidentaux. Hors & près de la ville de Nanking, eſt la fameuſe tour de porcelaine, qui paſſe pour une des merveilles de la Chine.

Sucheu eſt une fort grand ville, bien peuplée, & la plus marchande du Roïaume. *Hoeicheu* a dans ſon voiſinage des montagnes, d'où l'on tire la terre qui ſert à faire la porcelaine ; cette terre s'envoye cachetée dans la Province de Kiangſi, où on la met en œuvre.

III. *Province de Chekiang.*

Cette Province eſt belle, riche & fertile ; il y a un très grand nombre de muriers, & on en tranſporte une prodigieuſe quantité de ſoye, non ſeulement dans toute la Chine, mais encore dans le Japon, dans les Philippines & ailleurs. Sa capitale eſt *Hangcheu*, une des plus grandes, des mieux peuplées & des plus riches villes de la Chine. Les rues en ſont étroites, mais les boutiques paroiſſent propres, & les marchands fort riches. Les autres villes principales ſont *Kiahing*, *Heucheu*, *Niencheu*, *Kinhoa*, *Kincheu*, *Cruchcu*, *Xaohing*, *Ningpo* ou *Nimpo*, *Taicheu* & *Kencheu* ou *Cuencheu*. *Ningpo* ou *Nimpo* avec un port de barre, eſt une grande ville, bien peuplée & fort marchande. Son commerce eſt principalement avec le Japon, où elle envoye des ſoyes, du ſucre, des drogues & du vin, en échange de quoi elle reçoit du cuivre, de l'or & de l'argent.

IV. *La Province de Kiangſi.*

Province fort peuplée, aſſez fertile, & où ſe fait la plus belle porcelaine du

Royaume. Ses principales villes sont *Nanchang* capitale ; *Jaocheu*, *Quanſing*, *Nan-Kang*, *Kien-Kiang*, *Kienchang*, *Vvcheu*, *Cancheu*, & *Nangan*. *Feuleang* une des Citez de *Jaocheu*, eſt renommée pour la belle porcelaine qu'on y fait d'une terre qu'on y apporte dés environs de la ville de Hoiecheu dans la Province de Nanking, où on ne la peut faire, parce que les eaux ne ſont pas propres pour cela.

V. *La Province de Fokien.*

Pais aſſez montagneux, mais abondant en ris, a *Focheu* capitale : *Civencheu*, *Changcheu*, *Kienning*, *Yenping*, *Tingcheu*, *Hinghoa* & *Xaovv*. Il y a auſſi la petite Iſle de *Quemoy*, *Amoy*, ou *Emoüis* avec un bon port, ou plûtôt une rade très ſeure & très frequentée.

VI. *La Province de Quantung.*

Fertile en bled, en ris, en fruits, en ſoye, en ſucre & en ſalpeſtre, a pour capitale *Quangcheu* ou *Canton* grande ville, bien peuplée, riche & marchande à cauſe de ſon port, où les gros vaiſſeaux peuvent remonter la riviere de Ta, ſur laquelle elle eſt ſituée. Les an-

tres villes principales ſont *Xaocheu*, *Nanhung*, *Hoeicheu*, *Chaocheu*, *Chaoking*, *Caocheu*, *Lieucheu*, *Luicheu*, *Kiunchea*. La petite Iſle de *Macao* eſt auſſi une dependance de cette Province; elle eſt ſituée à l'entrée du Golfe de Quangcheu, & a une ville de même nom fameuſe par le grand commerce qu'y faiſoient autrefois les Portugais, avant que les Hollandois les euſſent chaſſez de la meilleur partie des Indes. Ils y ont encore une bonne forteresſe; mais la garniſon qu'ils y tiennent eſt peu conſiderable, parce qu'ils ne ſont plus en état d'y entretenir beaucoup de troupes; & que d'ailleurs ils ſavent bien que le meilleur moyen de conſerver cette place eſt de ſe menager avec les Chinois par beaucoup de ſoumiſſion & de déference, ce qu'ils font auſſi fort exactement. *Macao* a peu de maiſons & point de murailles: ſon port eſt aſſez petit, mais ſeur & commode. Tous les droits d'entrées en appartiennét aux Chinois, & quoique les Portugais ayent entr'eux une forme de Gouvernment, ils obéiſſent neanmoins aux Mandarins, dans les affaires où les Chinois ont quelqu'intereſt. On fait beaucoup de ſel dans l'Iſle de Macao, & l'Empereur de la Chine en tire tous les ans

plus de quinze cens milles livres pour le droit de transport. Près de cette Isle il y en a une autre aussi petite appelée *Sanchoan* où mourut Saint François Xavier en 1552.

VII. *La Province de Quangsi.*

Ses principales villes sont *Queilin* capitale; *Liencheu*, *Kingyven*, *Pinglo*, *Gucheu*, *Cincheu*, *Nanning*, *Taipin*, *Suming*, *Chingan*, & *Tiencheu*.

VIII. *La Province d'Yunnan.*

Païs passablement fertile, & où l'on trouve du musc & assez de soye, a les villes d'*Yunnan* capitale & mediocrement grande; de *Tali*, de *Lingan*, de *Cuhiung*, de *Cingkiang*, de *Munghao*, de *Kingtung*, de *Quangnan*, de *Quangsi*, de *Chinyven*, de *Iungning* & de *Xunning*.

IX. *La Province de Queicheu.*

Cette Province fort montagneuse, a beaucoup de chevaux & de vif argent. Ses principales villes sont *Queiyang* capitale; *Sucheu*, *Sunan*, *Chinyven*, *Xecyen*, *Tunggin*, *Liping* & *Tucho*.

ARTICLE II.

DES ISLES DE LA CHINE.

ELles ſont en aſſez grand nombre; il y en a dans le Golfe de Cang & dans l'Ocean Oriental; mais elles ſont toutes peu conſiderables, a deux près, ſçavoir l'Iſle Formoſe, & celle de Hayman.

§. I.

Iſle Formoſe.

Cette Iſle eſt ainſi nommée, de la beauté & de la fertilité de ſon terroir. Elle eſt à l'Orient de la Province de Fokien, dont elle eſt ſeparée par un trajet d'environ 34. lieuës; on lui donne 260000. pas d'étenduë du Sud au Nord, mais elle n'en a pas 60000. du Couchant au Levant.

Le terrain y eſt aſſez inegal, mêlé de bois, de plaines, & de montagnes; mais en general le païs eſt aſſez bon & produit ſuffiſamment du ris. Il y a preſentement près de 30000. Chinois qui travaillent à y cultiver la terre, où à y entretenir le negoce, ce que les Sauvages qui y ſont, negligent entiere-

ment. L'Isle Formose est fort sujete aux tremblemens de terre & aux tempêtes. On y trouve la ville de *Theovan* ou *Tayovan* avec le *Fort de Zelande* construit par les Hollandois ; de même que les fortereſſes de *Farbrou*, de *Quiam* & de *Tamſuy* que les Portugais, y ont bâties & ont poſſedées juſqu'en 1635. qu'ils en furent chaſſez par les Hollandois : ceux-ci eurent grand ſoin d'entretenir cette Isle qui leur fourniſſoit des cuirs, auſſi bien que des cornes de cerf, dont les Japonois ſe ſervent dans leurs ouvrages. Ils y firent même travailler à une mine d'or qu'on y avoit découverte, mais ils n'en tirerent aucun profit ; car Coxinga fameux Pirate Chinois leur ayant pris Theovan en 1661. les chaſſa auſſi-tôt après de toute l'Isle de Formoſe. *Theovan* & le *Fort de Zelande* ſont bâtis dans une petite Isle longue d'environ deux lieuës & éloignée de celle de Formoſe de mille pas ou environ vers l'Occident. Le fort eſt un peu plus élevé que la ville & a ſix baſtions avec le logis du Gouverneur & les magaſins. La ville eſt à une portée de mouſquet de la fortereſſe, & peuplée de riches marchands Chinois qui y portent des étoffes de ſoye & des porcelaines, en échange

desquelles ils reçoivent des Sauvages des épiceries & des toilles de cotton.

§. II.

Isle de Haynan.

Au midi de la Province de Quantung, dont elle est separée par un petit bras de mer. Les Chinois lui donnent mille stades de circuit, qui font près de 58. lieuës, sa ville capitale nommée *Kiun-oheu* appartient à l'Empereur de la Chine, de même que *Yai*, & *Cangan* ou *Cangoa*. Le dedans du païs est occupé par des Sauvages libres & indépendans; mais qui negocient avec les Chinois, dont ils tirent principalement du sel & des habits. Cette Isle quoique remplie de montagnes & de forêts, ne laisse pas d'estre assez fertile & de produire à ses habitans du ris, avec plusieurs autres commoditez de la vie. Il y a quelques mines d'or & d'argent; mais on n'y travaille pas, & les Sauvages se contentent d'amasser l'or qui est mêlé dans le sable des rivieres. Vers la côte Septentrionale de cette Isle on pêche quantité de perles & des baleines. On trouve aussi dans cette Isle des fruits, du gibier & des Cerfs.

ART.

ARTICLE III.

DE LA PRESQU'ISLE DE Corée.

CEtte presqu'Isle a pour bornes au Septentrion les Tartares Chinois ; à l'Orient & au Midi l'Ocean Oriental ; à l'Occident le Golfe de Cang & la Province de Leaotung, dont elle est separée par un petit bras de mer. On lui donne ordinairement 150. lieuës d'étenduë du Sud au Nord & 70. du couchant au Levant. Elle est fort fertile principalement en froment, & en ris ; on y trouve aussi des mines d'or & d'argent, & on pêche d'assez belles perles le long du détroit qui la separe du Japon, dont elle n'est éloignée que de 25. lieuës. Le Roi de cette grande presqu'Isle, est comme nous l'avons dit tributaire de l'Empereur de la Chine, & les peuples y suivent les coûtumes & la religion des Chinois. Le païs est divisé en huit Provinces & en quelques Isles : il est fort peuplé ; & si l'on en croit le P. Thomas Jesuite, & President des Mathematiques à Peking, il contient 33. villes de la premiere grandeur, 55. de la seconde, & 72. de

la troiſiéme ; outre un grand nombre de bourgs aſſez conſiderables. Tout cela nous eſt peu connu, & nous fait ſouhaiter avec quelque ſorte d'impatience la deſcription exacte de cette Preſqu'Iſle que le P. Gouye Jeſuite nous avoit promiſe en ſon avertiſſement ſur ſes obſervations Phiſiques & Mathematiques publiées en 1692. La capitale de la Corée eſt *Sior* grande ville & la reſidence du Roi. Quelques Geographes veulent que ce ſoit *Pinggan*, & d'autres comme Sanſon dans ſa nouvelle carte d'Aſie pretendent que *Sior* & *Pinggan* ne ſont qu'une même ville ſous deux differens noms. L'Abbé Baudrand ſemble eſtre de l'avis de ces derniers, en ce que parmi les villes principales de cette preſqu'Iſle il ne marque après Sior que *Chentio*, *Conſio*, *Diuſiang*, *Jeham* & *Moggan* ou *Mocco*, dont la derniere eſt dans l'Iſle de *Quelpaerts* vers le Midi.

L'Empereur de la Chine a de plus pour tributaires les Rois de Tunquin, & de Siam ; de ſorte que l'on peut dire qu'il eſt le plus puiſſant Monarque de l'Aſie. J'ajoûte encore que ſon Etat eſt le mieux policé de tous ceux de l'Orient ; qu'on y trouve deux villes beaucoup plus grandes que Paris ; qu'il y

en a plus de 80. du premier ordre, qui ſont comme Lion & Bordeaux; que parmi 260. du ſecond ordre, il y en a plus de 100. comme Orleans, qu'entre 1200. du troiſiéme on en trouve 5. à 600. comme la Rochelle & Angouleſme; & qu'enfin il y a un nombre prodigieux de villages plus grands & plus peuplez que Marennes & S. Jean de Luz.

CHAPITRE VII.

DE L'INDE.

CEtte region une des plus grandes & la plus riche de toute l'Aſie, tire ſon nom du Fleuve Inde qui l'arroſe vers l'Occident. Ses bornes ſont au Septentrion la grande Tartarie & la Chine; au Midi l'Ocean Oriental, & au Couchant la Perſe. L'Inde eſt diviſée en trois parties; l'Indoſtan ou Empire du Mogol, la preſqu'Iſle Occidentale ou deça le Gange, & la preſqu'Iſle Orientale ou au delà de ce fleuve.

ARTICLE I.

De l'Indoſtan ou Empire du Grand Mogol.

CEt Empire comprend la partie Septentrionale & la plus conſiderable de l'Inde. Sa ſituation eſt entre les 105. & 134. degrez de Longitude, & entre les 18. & 39. de latitude Septentrionale; de ſorte qu'il peut avoir 380. lieuës du Sud au Nord, & 520. de l'Eſt à l'Oueſt. Ses bornes ſont au Septentrion la Grande Tartarie; à l'Orient la même Tartarie, & la preſqu'Iſle Orientale de l'Inde; au Midi le Golfe de Bengale, & la preſqu'Iſle de l'Inde au deça le Gange, & à l'Occident la Perſe. L'air de l'Indoſtan eſt different ſelon les divers endroits de cet Empire; mais en general il eſt aſſez ſain, le païs fort peuplé & le terroir très fertile, excepté en quelques Provinces qui ſont vers le Septentrion. Sa plus grande fertilité conſiſte en ris, en millet, en opium, en citrons, en grenades, en figues, en oranges, en ſoye, en cotton & en ſalpêtre; il y a auſſi beaucoup de bêtail & d'Elephans, des Rhinoceros, des Chameaux, des Dromadaires, des Bufles, des Elans, des

Lions, des Tigres, des Leopards, des Pantheres, & quantité de Singes. On y trouve enfin des mines d'or, d'argent, de diamans & de pierreries, qui font la principale richeſſe de cet Etat. Les plus conſiderables rivieres de l'Indoſtan ſont le Gange & l'Inde qui y prennent leurs ſources dans le Mont Taurus. Le Gange autrefois celebre par ſon or, l'eſt aujourd'hui par ſon eau la plus legere & la plus ſaine qu'il y ait en Aſie. L'Empereur du Mogol eſt un des plus riche Prince du monde, ſur tout en diamans & en pierreries; ſon revenu monte à plus 350. millions. Il eſt Mahometan de la Secte d'Omar, & entretient une bonne correſpondance avec le Turc, pour en avoir du ſecours contre les Perſes ſes plus grands ennemis. Ce Prince outre l'Indoſtan poſſede encore le Decan propre, & a pour tributaire le Roi de Golconde dans la preſqu'Iſle Occidentale de l'Inde. Les habitans du Mogol ſont d'aſſez belle taille; mais bazanez, quoiqu'ils ne ſoient pas ſi noirs que ceux des deux preſqu'Iſles de l'Inde, en comparaiſon deſquels on les appele blancs; ils ne manquent pas d'eſprit, & ſont aſſez affables aux étrangers; mais ils ſont fort intereſſez, faineans & d'une inclina-

tion plus amoureuſe que guerriere. Leur religion eſt la Paienne, melée de Judaiſme & de Mahometiſme. Il y a neanmoins pluſieurs Omeras, les plus grands Seigneurs de l'Etat, qui ſuivent la Religion du Prince.

Diviſion.

L'Indoſtan ſe diviſoit autrefois en 35. Roïaumes, dont voici les noms; Agra, Attock, Baxar, Bakiſch, Bando, Bengale, Berar, Buchor, Cabul, Candish, Caſſimere, Chitor, Delly, Gor, Guzarate ou Cambaye, Haïacan, Jamba, Jenupar, Jeſſelmere, Jeſual Kakeres, Kanduana, Malvay, Merat, Multan, Narvar, Naugracut, Patna, Pengab, Pitan, Sambal, Siba, Soret, Tatta, & Udeſſa. Aujourd'hui l'Empire du Mogol ſe diviſe en dix-neuf Gouvernemens qu'on appelle Soubah Leurs noms ſuivant l'ordre qu'ils tiennent entr'eux ſont, Delly ou Jehan-Abad, Agra, Lahor, Aſmere, Guzarate, Malova, Patna, Elabaſſ ou Holabaſſ, Haoud, Multan, Jagannat ou Bengale, Kachemire, Cabul, Tatta, Aureng-Abad, Varada, Talengand, & Baganala. Ces dix-neuf Gouvernemens generaux ſe ſubdiviſent en Ser-

kars ou Gouvernemens particuliers, & contiennent de plus les Etats de quelques Raias ou Princes tributaires du grand Mogol.

EMPIRE DU GRAND MOGOL

En dix-neuf Gouvernemens generaux.

§. I.

Le Gouvernement de Delly.

CE Gouvernement contient les anciens Roiaumes de Jenupar, de Jamba, & de quelques pais de Raias. Il porte le nom de *Delly* son ancienne capitale, qui n'est plus aujourd'hui qu'un fauxbourg d'une nouvelle ville appelée *Cha-jehan-Abad* & par abreviation *Jehan-Abad*, parce qu'elle fut bâtie par ces Empereurs en 1625. Cette nouvelle ville, aujourd'hui la residence du Mogol, & la capitale de son Empire, est située sur le bord de la riviere de Gemna : elle est grande, belle, deffenduë par une forteresse assez vaste, & entourée de murailles de brique, si ce n'est du côté du vieux Delly, le plus grand de ses deux fauxbourgs. La Cour du Mogol est fort superbe; le

Palais Imperial a une demie lieuë de tour ; c'eſt là qu'on voit ce fameux Thrône le plus riche & le plus magnifique de l'univers, bâti par Cha-Jehan, & eſtimé plus de ſoixante millions. Delly ou Jehan-Abad eſt éloignée d'Agra d'environ 37. lieuës. *Jenupar. Jamba. Serenegal* lieu de la reſidence d'un Raïas.

§. II.

Le Gouvernement d'Agra.

Dont la capitale eſt *Agra* ville très peuplée, bien bâtie, la plus grande des Indes, & autrefois le ſejour des Empereurs du Mogol. Sa ſituation dans un terrain ſablonneux ſur le bord du Gemna fait que l'air y eſt extremement chaud & incommode : ſes ruës quoique fort larges, ſont auſſi très mal pavées ; mais cela n'empêche pas qu'il n'y ait une grande affluence de monde, & qu'il ne s'y faſſe un grand commerce. Agra eſt ceinte d'une muraille de pierre de taille rouge, & d'un foſſé de plus de 30. toiſes de large. L'ancien Palais des Empereurs eſt fort magnifique, & on y voit deux pavillons ſur leſquels ils y a des plaques d'or.

Gualeor

Gualeor eſt une ville aſſez grande, mais mal peuplée.

§. III.

Le Gouvernement de Lahor ou *de Pengab.*

Qui contient les anciens Roïaumes de Lahor, de Pengab, de Bakiſch, d'Attock, & le pais des Hendowns. Sa capitale eſt *Lahor* à un quart de lieuë de la riviere de Ravey. Cette ville eſt grande, belle & ornée d'un Palais aſſez bien bâti, où les Empereurs du Mogol, ont fait autrefois leur reſidence. *Fetipore. Attock* place au confluent du Send & de l'Inde, & autrefois capitale du Roïaume de même nom. *Hendovvne* capitale du païs des Hendowns.

§. IV.

Le Gouvernement d'Aſmere.

Où ſont les anciens Royaumes de *Jeſſelmere* & de *Bando* avec leurs villes capitales de même nom; mais *Aſmere* eſt la capitale, & la meilleur ville du Gouvernement qui porte ſon nom. *Jeſſelmere* ou *Giemere* eſt auſſi une aſſez bonne ville.

§. V.

Le Gouvernement de Guzarate ou de *Cambaye.*

Autrefois en titre de Royaume, & dans lequel ſont auſſi compris les Etats des Raïs de Rana, de Mirſa & de Bargant, a pour capitale *Cambaye* aſſez grande ville, mais beaucoup moins peuplée & moins marchande qu'elle n'étoit autrefois; elle eſt ſituée dans l'enfoncement du Golfe qui porte ſon nom. *Surate* ville mediocrement grande, aſſez belle, bien peuplée, & la plus marchande non ſeulement du Mogol, mais auſſi de toute l'Aſie, eſt ſituée ſur la riviere de Tapta, qui à quatre lieuës audeſſous ſe perd dans le Golfe de Cambaye: cette riviere peu à peine porter des barques de 70. à 80. tonneaux, & l'on eſt obligé de décharger les marchandiſes à *Sohali*, qui eſt près de ſon embouchure. Le principal commerce de Surate, conſiſte en étoffes de ſoye, de cotton & d'or; en drogues, en épicerie, en perles & en diamans. Les Anglois & les François y ont le fort de leur negoce. *Amedabath* ville grande, riche & bien peuplée. *Daman* bon

port & forteresse aux Portugais ; de même que *Diu* petite ville très forte, dans une Isle de même nom près du Golfe de Cambaye. *Baroche* entre Cambaye & Surate a une mine d'Agathes

§. VI.

Le Gouvernement de Malova.

Où sont les anciens Royaumes de Malvay & de Chitor, a les villes de *Rantipore* capitale, d'*Ougel* & de *Chitor*.

§. VII.

Le Gouvernement de Patna.

Qui comprend les anciens Royaume de Patna, de Bakor, de Jesual, & d'Udessa ou Voez, avec quelques pays de Raias, a les villes de *Patna* capitale, de *Sambal*, de *Raiapore*, de *Bikaner*, de *Bakor* ; & de *Jehanac* en l'*Udessa*.

§. VIII.

Le Gouvernement d'Elabass ou *Holabass*.

Où sont les anciens Royaumes de Narvar & de Mevat, a les villes d'*E-*

labaſſi capitale, de *Gehud* & de *Narval* dans le Mevat.

§. IX.

Le Gouvernement de Haoud.

Qui comprend les anciens Royaumes de Naugracut & de Kakares, a les villes de *Naugracut*, de *Purhola*, & de *Dankaler*; dont les deux dernieres ſont dans le Kakares, où le Gange prend ſa ſource.

§. X.

Le Gouvernement de Multan.

Où ſont les anciens Royaumes de Multan & de Haiacan, avec les villes de *Multan* & de *Serepore* dans le premier, & de *Chutzan* dans le ſecond.

§. XI.

Le Gouvernement de Jagannat.

Où l'ancien Royaume de *Bengale*, grand & très fertile en ſucre, en ris, en bêtail, en ſoye, en fruits, en ſalpêtre, en laque, en cire, en muſc &

en opium. On y fait aussi de belles étoffes, qui sont fort recherchées par les Anglois & les Hollandois. *Bengale* est le nom d'un pais, & non d'une ville qui ne fut jamais, quoique la plûpart des cartes, même Hollandoises en marquent une. La capitale est *Ougely* ville fort marchande, & où les Hollandois ont un bureau le plus considerable des Indes après celui de Batavia. *Patana*, *Gouro*, *Daka*, *Banara*, *Katigan*, & *Hedenda*. Cette derniere est dans le païs de Maranga qui dépend de ce Gouvernement. *Soumel* ou *Soumelpour* est renommée pour sa mine de diamans.

§. XII.

Le Gouvernement de Kachemire.

Un des plus beaux & des plus fertiles païs du Mogol, a pour capitale *Kachemire*.

§. XIII.

Le Gouvernement de Cabul.

Dont la capitale est *Cabul* ville grande & assez forte, & où l'on fait un trafic considerable de chevaux & de moutons.

c'eſt auſſi le grand paſſage de l'Indoſtan dans la Tartarie & dans la Perſe.

§. XIV.

Le Gouvernement de Tatta ou de *Sinde.*

Où ſont les anciens Royaumes de Tatta, de Soret, & de Bakar ou Bukar, a dans le premier *Tatta* capitale, & *Lourebander* villes fort marchandes toutes deux ſur l'Inde : dans le ſecond *Janagar*, & dans le troiſiéme *Bukar.*

§. XV.

Le Gouvernement d'Aureng-Abad.

Dont les principales villes ſont *Aureng-Abad* capitale, & *Dultabat.*

§. XVI.

Le Gouvernement de Varada.

Qui comprend les anciens Royaumes de Pitan, de Gor, de Siba, de Kanduana, & quelques pays de Raias, a les villes de *Pitan*, de *Gor*, de *Harduari* dans le Siba ; & de *Kanduana.*

§. XVII.

Le Gouvernement de Candiſh.

Où ſont les anciens Royaumes de Candiſh & de Berar. *Brampour* aſſez grande, mais mal peuplée en eſt la capitale. On y fait quantité de toiles & de belles étoffes de cotton & d'or. *Shapore* eſt la ville principale du Berar.

§. XVIII.

Le Gouvernement de Talengand.

Où il n'y a de conſiderable que *Bider.*

§. XIX.

Le Gouvernement de Baganala ou *Decan propre.*

Qui fait partie du Royaume de Decan dans la preſqu'Iſle Occidentale de l'Inde & que les Mogols ont conquis, a pour capitale *Andanager* ou *Amedanager.*

ARTICLE II.

DE LA PRESQU'ISLE Occidentale de l'Inde ou deça le Gange.

CEtte presqu'Isle est toute entourée de l'Ocean Oriental ou mer des Indes ; si ce n'est vers le Septentrion où elle touche à l'Etat du Mogol. On lui donne ordinairement 280. lieuës d'étenduë du Sud au Nord & 230. ou 240. du Couchant au Levant. Sa situation entre les 7. & 22. de Latitude Septentrionale fait que l'air y est extremement chaud, & les peuples plus noirs que dans Indostan. La terre y est assez fertile particulierement en ris; mais la richesse principale du pais consiste dans les mines de diamans qu'on y trouve, & dans les perles qu'on y pêche le long de ses côtes. Les Portugais & les Hollandois y ont des places & des forteresses proche de la mer, pour s'assurer du commerce, qui est d'ordinaire d'épiceries, de pierreries, de perles, de diamans & de toiles de cotton. Les François y ont aussi la fortereſſe de *Pondichery* sur la côte du Coromandel. La presqu'Isle Occidentale de l'Inde se

diviſe en cinq parties, qui ſont les Royaumes de Viſapour, de Golconde, & de Biſnagar, avec les côtes de Coromandel & de Malabar.

La preſqu'Iſle Occidentale de l'Inde en cinq parties.

§. I.

Le Royaume de Viſapour.

Ce Royaume fait partie de celui de Decan pris en general : il eſt aſſez fertile, & a beaucoup de ſoye & de cotton, de même que quelques mines de diamans. Les Portugais en poſſedent une partie le long des côtes ; le reſte appartient à l'Idalcan ou Roi de Viſapour, qui eſt tributaire du Grand Mogol, & fait ſa reſidence dans la ville capitale nommée auſſi *Viſapour* : cette ville ſituée ſur le Mandoüa eſt grande, bien peuplée, & ceinte d'une double muraille, où il y a beaucoup de canon. Le Palais du Roi eſt au milieu de la ville & entouré d'une double forteresſe où il y a des crocodiles ; la ville a cinq grands fauxbourgs où demeurent les principaux marchands & particulierement dans celui de *Champour* où

ſont la plûpart des Joüailliers. *Solapur* ou *Soliapur*, & *Paranda* ſont les autres meilleurs villes de l'Idalcan de Viſapour.

Parmi celles qui appartiennent aux Portugais *Goa* eſt la plus conſiderable de toutes. Cette ville eſt ſituée dans une Iſle que les rivieres de Mandoüa & de Zuari forment à deux lieuës de leur embouchure en la Mer des Indes. Les montagnes la reſſerrent fort du côté de la terre, & c'eſt ce qui fait qu'elle n'eſt pas beaucoup peuplée, & que le ſejour n'en eſt pas fort ſain, parce que ces montagnes empêchent que les vents ne raffraichiſſent l'air qui eſt extremement chaud. Alphonſe d'Albukerque la prit en 1510. pour le Roi de Portugal qui y a un Vice-Roi & un Conſeil pour les Indes Orientales. Il y a auſſi un Archevêché & une Inquiſition extraordinairement ſevere, de laquelle M. Dellon a donné une Relation fort curieuſe. Goa eſt aſſez bien bâti: on y voit un des plus beaux Hôpitaux de l'univers & un ſuperbe Palais où le Vice-Roi fait ſa demeure. Son port eſt auſſi le plus beau de l'Aſie; mais il n'eſt plus ſi frequenté qu'il eſtoit autrefois. Les Hollandois & le voiſinage de Surate y ont fort diminué le commerce des Portugais. *Dabul*, *Carapatan*, & *Baçaim*

ſont auſſi d'autres villes qui appartiennent au Roi de Portugal.

§. II.

Le Royaume de Golconde.

Fertile en millet, en ris, & en bêtail, eſt auſſi le plus riche païs du monde en pierreries, & fait quantité de ſel, de même que de très belles toilles peintes. Son Roi eſt tributaire du Grand Mogol, & a ſa reſidence à Golconde ou Heiderabad capitale de ſes Etats. Cette ville eſt une des plus grandes & des plus belles des Indes: elle eſt ſituée au bas d'une montagne, ſur laquelle on a bâti une fortereſſe. Le Palais du Roi eſt magnifique & ſi vaſte qu'il ſemble faire une autre ville. *Maſulipatan* à 60. lieuës de Golconde eſt auſſi une bonne ville, avec un port aſſez commode & bien frequenté: elle eſt ſituée à l'embouchure du Nagund dans le Golfe de Bengale. *Narſingapatan. Condapoli* fortereſſe. *Condavera. Coulour* a une mine de diamans fort gros; mais *Raolconde* en a un autre dont les diamans ſont les plus fin & les plus eſtimez de l'Aſie. *Orixa* capitale d'un ancien Roïaume de même nom; que quelques-uns

mettent aujourd'hui dans l'Etat du Mogol, & dans le Gouvernement de *Jagannat.* ou de *Bengale.*

§. III.

Le Gouvernement de Bisnagar.

Qui comprend aussi celui de Narsingue & le Canara, a des saphirs, des amethystes, des diamans & autres pierres precieuses. Sa capitale est *Bisnagare* ou *Chandegry* ville assez grande & la residence du Roi. Elle est située sur le penchant d'une montagne au haut de laquelle on a bâti une fortereſſe. Les autres villes sont *Narsingue* belle & grande, & autrefois le Siege des Rois de même nom. *Caletur. Pentapoli. Maliapur* ou *S. Thomé* autrefois aux François, qui en furent chassez par les Hollandois, & depuis aux Portugais qui reconnoissent neanmoins le Roi de Maliapur, a une fortereſſe, un port, & même à ce qu'elle pretend, le tombeau de l'Apôtre S. Thomas. *Pallecate*, ou *Paliacate* aux Hollandois, qui y ont un Preſident pour le commerce de Golconde, de Bisnagar & du Coromandel. Ils ont aussi *Onor*, *Canor*, ou *Gorope*, renommée

pour ſon bon poivre, avec *Barcelor*, *Mangalor*, & *Geldria* : Les trois premieres vers la côte Occidentale &. la derniere vers la côte Orientale de Biſnagar, que les relations les plus nouvelles diſent appartenir au Roi de Golconde, de même que celle de Coromandel.

§. IV.

La Côte de Coromandel.

Cette côte eſt ainſi nommée du ris qu'elle produit en abondance : il y vient auſſi aſſez de millet, & on y pêche près du Cap de Comorin les plus belles perles du monde. Les Geographes ne conviennent pas de ſon étenduë : les uns la font plus grande & les autres plus petite. Quoi qu'il en ſoit à cet égard, elle comprend divers païs qui ſont poſſedez par differens Souverains. Les Hollandois y font un très grand commerce& y poſſedent pluſieurs places. Les Danois y ont la fortereſſe de *Kranquebar* ou *Trinquebar*, & les François celle de *Pondichery* qui leur a eſté renduë par les Hollandois ſuivant la Paix de Ryſwic ; outre ces villes il y en a d'autres plus conſiderables ſous des Naïques ou Princes particuliers, com-

me *Madure*, *Gingi* & *Tanjaor* ou *Tanjan*. Il y a encore *Tutucori*, *Manapar*, *Jacancury*, *Coloran*, & *Nepanaran*, ville, port & forteresse aux Hollandois qui en ont fait une place d'un bon commerce. *Madure* est aussi une assez belle & bonne ville, dont le Naïque ou Prince tire un grand revenu de la pêche des perles près du Cap de Comorin & de Jacancury.

§. V.

La Côte de Malabar.

Païs fertile en bon poivre, en gingembre, en aromates, en rhubarbe, en sucre, en cotton, & en cocos ou Noix d'inde. Ses habitans suivent la religion Mahometane, aiment peu le travail, & sont fort adonnez au larcin. Les Hollandois y font le meilleur negoce, & occupent les villes de *Cananor*, de *Cochin* & de *Coulan*. *Cochin* dont ils chasserent les Portuguais, fait de même que Cananor un bon commerce de poivre, le meilleur des Indes Orientales. *Calicut* bonne ville avec un port assez frequenté est la capitale du plus puissant Royaume du Malabar. *Travancor*, *Cranganor*, *Calecoulan*, *An-*

gamale, Changanara & Mangate ſont les autres villes de cette Côte.

Outre les cinq parties que nous venons d'expliquer, la preſqu'Iſle Occidentale de l'Inde a encore pluſieurs Iſles vers la côte de Malabar; mais elle ne ſont nullement conſiderables, & ne meritent d'eſtre miſes que dans les cartes.

ARTICLE III.

De la preſqu'Iſle Orientale de l'Inde ou audelà le Gange.

CEtte preſqu'Iſle eſt ſituée entre les 132. & 150. degrez de longitude, & entre le premier & le 25. degré de latitude Septentrionale; deſorte qu'elle a plus d'étenduë que la preſqu'Iſle Occidentale ou deça le Gange. L'air, la qualité du païs, & les mœurs des Habitans ſont à peu près les mêmes dans l'une & dans l'autre, excepté que dans celle que nous expliquons il n'y a pas tant de perles & de pierreries que dans la precedente. Les principales rivieres de la preſqu'Iſle Occidentale de l'Inde ſont le Menan, le Meçon, & le Chaypoune ou Pegu. Ses bornes ſont au Septentrion la Grande Tartarie; à l'Orient

la Chine & l'Ocean Indien ; au Midi & au Couchant le même Ocean ou Mer des Indes.

Diviſion.

A l'égard de ſa diviſion elle ſe fait en partie Septentrionale, en partie Meridionale & en partie Orientale. La premiere comprend le Royaume d'Ava & les autres Etats qui lui ſont tributaires; la ſeconde contient le Royaume de Siam avec ſes dependances ; la troiſiéme renferme les Royaumes de Tunquin, de la Cochinchine, & Ciampa ou Chiampa.

§. I.

La partie Septentrionale de la preſqu'Iſle Orientale de l'I[illegible] ou delà Gange, en trois Royaumes.

I. *Le Royaume d'Ava.*

LE plus conſiderable,& dont les deux autres ſont tributaires eſt fort fertile, & riche par ſes beaux rubis dont il s'y fait un grand commerce ; il y a auſſi quelques mines d'autres pierres precieuſes, de même qu'un grand nombre d'élephans & de chameaux. *Ava*

ſur

sur une riviere de même nom qui se jette dans celle de Pegu est la capitale de cet Etat : elle est grande, assez belle, & le lieu de la residence du Roi, qui est fort puissant, puis qu'il a cinq Rois pour tributaires. *Brema* & *Tipra* ont autrefois esté capitales de Royaumes de même nom.

II. *Le Royaume de Pegu.*

Ce Royaume est beaucoup plus étendu que le precedent, dont neanmoins il est tributaire. Le païs & les habitans sont à peu près les mêmes dans l'un & dans l'autre. *Pegu* sur une riviere de même nom est la capitale de ce dernier Royaume. Cette ville est grande & divisée en vieille & en nouvelle. Le Roi avec toute sa Cour demeure dans la derniere, où il y a un très beau Palais; & les Bourgeois demeurent dans l'autre. La ville neuve est entourée d'un grand fossé plein d'eau, où l'on nourrit des crocodiles pour empêcher qu'on ne le passe & qu'on ne surprenne la ville ; les maisons des Bourgeois sont pour la plûpart bâties de canes & de roseaux ; mais les magasins sont voutez pour conserver les marchandises contre le feu. *Martaban* avec un assez bon port sur

le Golfe de Bengale a eſté autrefois la capitale d'un Royaume de même nom : elle eſt aſſez marchande, & fait quantité de porcelaine. *Manar. Tangu. Coſini. Ledoa.*

III. *Le Royaume d'Aracan.*

Qui eſt auſſi tributaire du Roi d'Ava, a pour capitale *Aracan* aſſez bonne ville ſur le Chaberis, qui à ſix lieuës audeſſous ſe perd dans le Golfe de Bengale. Il y a un aſſez bon château & un Palais Royal aſſez bien bâti. *Sandar, Netingan. Coromoria.*

§. II.

La partie Meridionale de la preſqu'Iſle Orientale de l'Inde, ou delà le Gange, en deux Royaumes.

I. *Le Royaume de Siam.*

CE Roïaume, dont celui de Camboya eſt tributaire produit beaucoup de ris & de fruits de toutes ſortes. On y trouve auſſi quelques mines de plomb, d'étain, d'argent & même d'or ; mais il eſt de bas alloy ; il y a un grand nombre d'élephans, qui fourniſſent quan-

tité d'yvoire. Les autres choſes que l'on tire de ce païs, ſont de la gomme, de la cire à cacheter, du lin, des étoffes de ſoye, des porcelaines, du bois de la Chine, du muſc, de l'or & de l'argent en barre, toutes ſortes d'ouvrages d'orfevrerie, des perles, & des pierres precieuſes. Les François, les Anglois & les Hollandois y ont chacun une factorie, mais les derniers y font le plus de commerce, & poſſedent même la ville de *Malacca*. Les Portugais qui ſont en grand nombre dans le Siam y font auſſi un negoce aſſez conſiderable. Ce fameux Royaume qui comprend auſſi la preſqu'Iſle de la Malacca, a 450. lieuës de circuit, & ſe diviſe en onze Provinces, dont voici les noms: *Siam*, *Mattavan*, *Siara*, *Tanaſſerim*, *Keda*, *Pera*, *Ihor*, *Juncalaon*, *Paarn*, *Patana*, & *Ligor*, qui portent preſque toutes le nom de leur capitales: Ces Provinces ne ſont point diſtinguées dans les cartes; c'eſt pourquoi nous nous contenterons d'expliquer les principales ville qu'on y trouve.

Siam, *Juthia* ou *Odia* capitale du Royaume & la reſidence de ſon Roi eſt ſituée dans une Iſle que forme la riviere de Menan; cette riviere déborde tous les ans, & inonde tous les envi-

rons de la ville : l'eau en eſt fort ſaine ; mais il y a beaucoup de crocodiles d'une grandeur enorme, & qui devorent les hommes quand ils les trouvent ſeuls & ſans armes. Siam eſt de figure ronde, & a environ deux lieuës de circuit, les fauxbourgs qui ſont des deux côtez de la riviere, ſont auſſi grands & auſſi bien bâtis que la ville, qui eſt fortifiée de murailles de brique & peuplée de 600000. perſonnes, les ruës de Siam ſont pour la plûpart aſſez belles ; & ſes canaux ſont tirez ſi regulierement qu'il n'y a preſque point de maiſons, où l'on ne puiſſe aborder en batteau ; il y a auſſi pluſieurs beaux bâtimens & de magnifiques Temples qui ont tous des clochers & piramides dorées : le Palais du Roi eſt une grande fortereſſe preſqu'imprenable, il eſt ſur le bord de la riviere, & a une ſi vaſte étenduë qu'on le prendroit pour une ville. Toutes ſes tours & ſes pyramides ſont auſſi dorées ; & les appartemens du Roi & de la Reine renferment des richeſſes immenſes. Le commerce eſt aſſez floriſſant à Siam, & a attiré pluſieurs nations, qui s'y ſont établies ; mais elles ne demeurent pas toutes dans la ville ; les François, les Anglois, les Portugais, les Hollandois, les Chinois,

les Turcs & les Mahometans ont seuls ce privilege, les autres nations sont logées aux environs par Camps, c'est à dire chaque nation ensemble. Les autres villes de Siam sont *Tanasserim* avec un port assez frequenté. *Ligor. Lugor. Patana*, a un Prince de même nom tributaire du Roi de Siam. *Pahan, Joncalaon, Bordelong, Louvo* audessus de Siam, & *Banlok* audessous près de l'embouchure du Menan, dans la mer ou golfe de Siam, qui y fait un port. *Singora* & *Queda* ville & Principauté tributaire du Roi de Siam.

Malacca ville principale de la presqu'Isle de même nom, autrefois la Chersonese d'or, est une des plus marchandes de toutes l'Asie, quoique son port soit peu profond & qu'on n'y puisse aborder avec la basse marée: elle est située sur le détroit qui separe la Terre ferme d'avec l'Isle de Sumatra, & appartenoit autrefois au Roi d'Ihor, sur lequel les Portugais la prirent en 1511. ceux-ci la garderent jusques en 1641 qu'ils en furent chassez par les Hollandois, qui y bâtirent une bonne forteresse, & en ont fait une place d'un très grand commerce.

Le Roi de Siam est fort puissant, il peut mettre en campagne jusqu'a

250000. Fantaſſins & 200000. Cavaliers, mais cela n'empêche pas qu'il ne ſoit vaſſal & tributaire de l'Empereur de la C[illegible]ine; il eſt idolaſtre auſſi-bien que ſes ſujets.

II. *Le Royaume de Camboya ou Cambodia.*

Fort fertile & dont le Roi eſt tributaire de celui de Siam, a pour capitale *Camboya*, *Raveva* ou *Lauveca*, quoique quelques autheurs pretendent que ce ſoient trois differentes villes. *Camboya* eſt ſituée ſur le Mecon, & fait un aſſez bon commerce avec les Japonois, les Cochinchinois, les Malais, & les Portugais. Les principales choſes qu'on en traſporte ſont des peaux, des pierreries, du ris, de la laque & du benjoin. Les autres villes conſiderables de ce Royaume ſont *Tarvana*, *Corol* & *Liam*. *Pulo* ou *Iſle de Candor*. Les habitans de Cambodia ſont plus experimentez dans la Marine qu'aucuns autres peuples de l'Aſie.

§. III.

La partie Orientale de la presqu'Iſle de l'Inde ou delà le Gange en deux Royaumes.

I. *Le Royaume de Tunquin.*

CE Royaume eſt ſitué entre la Chine, l'Ocean Oriental, la Cochinchine, & le Pegu; lair y eſt fort bon & le terroir fertile en ris, en oranges, en ſucre & en ſoye, on y trouve auſſi beaucoup de Chevaux, de Rhinoceros, d'Elephans & de Tortues; le païs eſt entrecoupé de bois, de rivieres, & de plaines; mais il eſt ſujet à des Ouragans qui y font beaucoup de deſordres. Il eſt fort peuplé, & ſon Roi aſſez puiſſant, quoique ſon Etat n'ait pas tant détenduë que les autres Roïaumes, qui lui ſont contigus. Ce Prince eſt tributaire de l'Empereur de la Chine & idolâtre de même que ſes ſujets. Son Royaume qui eſt diviſé en ſept Provinces a pour principales *Kecio*, ou *Checho* capitale aſſez grande & ſituée ſur une riviere de même nom qui va ſe perdre dans le Golfe de la Cochinchine & de *Tunquin*. *Cuaſay*. *Cuadag*. *Bodego*.

II. *Le Royaume de la Cochinchine.*

Ce Roïaume eſt plus grand que le precedent qu'il a au Septentrion. A l'Orient & au Midi ; il a le golfe de Tunquin ; & au Couchant il eſt borné par les Roïaumes de Camboya & de Pegu. Le païs eſt fort fertile ſur tout en ris & en fruits de toutes ſortes ; on y trouve auſſi de la ſoye, du poivre, de la canelle, des mines d'or & d'argent, des Rhinoceros, & des Elephans d'une grandeur extraordinaire : il eſt fort peuplé & a cela de particulier, que ſes rivieres quoique peu conſiderables ſe débordent & l'inondent tous les ans, ces innondations arrivent dans les mois de Septembre, Octobre, & de Novembre, de 15. en 15. jours, & en durent trois à chaque repriſe ; la terre eſt merveilleuſement engraiſſée, & devient ſi fertile qu'on y peut ſemer & faire la moiſſon deux ou trois fois l'année. Le commerce de la Cochinchine conſiſte particulierement en or, en argent, en calambe, en ſoye, en bois d'aigle, en ris & en porcelaine. Le Roi de cet Etat eſt fort puiſſant par mer auſſi bien que par terre, & entretient en tous tems 200. Galeres bien équi-

pées.

pées. La Cochinchine se divise en Cochinchine propre & en Chiampa ou Cyampaa, autrefois Roïaume, mais conquis depuis plusieurs années par les Rois de la Cochinchine. La Cochinchine propre se subdivise en six Provinces qu'on nomme Ciam, Quambin, Quamghia, Quinhin, Ranran, & Thonaoa. Sa capitale est *Sinoé* assez grande ville avec un port très frequenté par les Chinois & les Japonois. Elle est située sur le Golfe de la Cochinchine vis-à-vis l'Isle de Hainan; & le Roi y fait sa residence. Quelques autheurs pretendent que Sinoé soit la même que *Cacciam*; mais d'autres en font deux differentes villes. *Quehao. Baubom. Faifo* ou *Haifo* avec un port, & une forteresse. *Isle Pracel.* Le *Chiampaa* où se trouve le veritable Calambe, est d'une étenduë assez mediocre, & a pour capitale *Chiampaa* que quelques-uns prennent pour *Pulocacen*, quoique d'autres les distinguent.

Le Roi de la Cochinchine & ses Sujets sont idolâtres.

CHAPITRE VIII.

DES ISLES DE L'ASIE.

CES Isles sont fort considerables, & en grand nombre. Il y en a dans l'Ocean Oriental & dans la Mer Mediterranée: celles de l'Ocean les plus nombreuses se peuvent réduire à six corps, qui sont les Isles du Japon, les Isles des Larrons ou de Marie-Anne, les Isles Philippines ou Manilles, les Isles Molucques, les Isles de la Sonde, les Isles de Ceylan, & des Maldives : les trois premieres vers l'Orient; les autres vers le Midi.

ARTICLE I.

ISLES DE L'ASIE DANS L'OCEAN REDUITES A 6. CORPS.

§. I.

Les Isles du Japon.

CEs Isles sont au Midi des Tartares Bogdois & à l'Orient de la

Chine entre les 171. & 188. degrez de longitude; & entre les 30. & 40. de latitude Septentrionale. L'air y eſt ſain, mais ordinairement froid & ſujet à la neige; le terroir y eſt fort montagneux & en general peu fertile, ſi ce n'eſt en ris & en thé; quoi qu'en quelques endroits il y vienne du froment & de lorge; il y à auſſi de riches mines d'or, d'argent & de très bel étain, des élephans, des chameaux, des bœufs; & enfin on y pêche des perles rouges pour la plûpart, mais non moins eſtimées que les blanches. Les Japonois ſont de moyenne taille, un peu baſanez, magnifiques dans leurs habits, aſſez ſpirituels, fideles, adroits, patiens dans les travaux, aimans les armes & les ſciences; mais fort orgueilleux, meſſians, & diſſimulez; ils ſont idolâtres, de même que leur Empereur, & haïſſent toutes les nations, qui ſont d'une autre religion, excepté les Hollandois, qu'ils croyent n'en point avoir, & qu'ils ne ſouffrent qu'a cauſe du commerce. Leurs coûtumes & leurs manieres ſont fort oppoſées aux nôtres, & même à celles des Chinois dont ils tirent leur origine, & qui les releguerent dans les Iſles qu'ils habitent aujourd'hui. Il y a apparence qu'ils en uſent ainſi pour

mieux couvrir l'opprobre de l'eur exil; & c'eſt peut-eſtre pour cela que les hommes & les femmes marchent la tête nuë, que le noir leur eſt une couleur de réjouiſſance, & le blanc une couleur de deüil. Cette affectation paroît en pluſieurs autres choſes; & ce n'eſt pas ſans raiſon qu'un autheur de ce tems les appele nos Antipodes moraux: ils ne ſont pas moins particuliers dans le commerce que les Hollandois viennent faire ſur leurs côtes. Les Vaiſſeaux de ces derniers n'y ſont pas plûtôt arrivez que les Japonois font mettre pied à terre à tout l'équipage, & enlevent tout ce qu'il y à dans les Vaiſſeaux, juſqu'aux voiles, canons, & munitions; puis quand il leur plaît, ils rechargent les mêmes bâtimens de telles marchandiſes qu'ils veulent en échange de celles qu'on leur a apportées, & remettent les Navires dans l'état qu'ils ſont arrivez; le tout neanmoins avec aſſez de bonne foi. Les Iſles du Japon obéïſſent toutes à un Empereur fort riche & très puiſſant; il y en a pluſieurs, mais on les reduits ordinairement à trois principales dont toutes les autres dépendent. La premiere de ces trois, eſt celle de *Niphon* la plus grande, & la plus conſiderable; la ſeconde

Xima, ou *Saïcock*; & la troiſiéme *Xicoco* ou *Tokoeſi*.

I. *Iſles de Niphon.*

Cette Iſle, dont le nom veut dire Source de Lumière, eſt à 34. lieuës de la preſqu'Iſle de Corée & à 20. du païs des Tartares Bogdois, dont elle eſt ſeparée par le détroit de Sangar ou Sungaar; il y a neanmoins des cartes qui la repreſentent ſeparée de la terre de Jeſſo par ce détroit; & d'autres qui font de Jeſſo une Iſle entre ce même détroit & la Grande Tartarie. L'iſle de Niphon a près de 600. lieuës de tour; 250. lieuës de longueur du Sud Oueſt au Nord-Eſt, & 100. lieuës dans ſa plus grande largeur du Sud au Nord. Elle contenoit autrefois 54. petits Royaumes; mais aujourd'hui elle ſe diviſe en cinq parties ou Provinces, qui ſont en allant d'Occident en Orient; Jamaïſoit, ou Jamaïſtero, Jetſen Jetſengo, Jetſegen, Quanto, & Ochio.

1. La Province de Jamaïſtero a pour villes principales *Amanguci* avec un aſſez bon port ſur la côte Meridionale. *Nangato*, *Bingo*, *Aqui*, & *Foqui*.

2. La Province de Jetſen a *Meaco* capitale, *Sacay*, *Farima*, & *Ozaca*. *Meaco* près du golfe qui porte ſon nom, eſt

une très grande ville, belle, riche, bien peuplée, & fort marchande: elle estoit autrefois plus considerable, avant que les Empereurs du Japon eussent transferé leur Siége à *Yedo*, qui est ainsi devenuë la capitale de cet Etat. *Meaco* est divisée en haut & basse ville. L'ancien Palais des Empereurs se trouve dans la premiere, & le port avec la forteresse de *Fuxime* dans la seconde. *Sacay* a un bon port de Mer & passe pour la troisiéme ville de Niphon.

3. Le Jetsen ou Jetsegen a les villes de *Finda*, capitale; & de *Jetchu*, près de laquelle il y a un volcan.

4. Le Quanto a les villes de *Surunga*, ou *Suranga*, de *Ximano* ou *Xinano*, & de *Micava* ou *Micavva*.

5. La Province d'Ochio contient *Yedo*, *Ava*, & *Devano*. *Yedo* ou *Yendo*, aujourd'hui la capitale du Japon & la residence de l'Empereur est située sur la riviere de Tonkaw, qui se perd un peu audessous dans la mer. Cette ville est belle, riche, bien peuplée, longue de trois lieuës & large de deux: Il y a de très beaux Palais, & entr'autres celui de l'Empereur, dont les appartemens sont tout a fait magnifiques, & où l'or & les pierreries brillent de tous côtez.

II. *Isle Ximo* ou *Saicock.*

Cette Isle dont le nom de *Saicock* veut dire neuf Royaumes, qu'elle contenoit autrefois, n'est qu'à 60. lieuës de la Chine, sa longueur est 60000. pas, sa largeur de 30000. & sa circonference de 150000. *Nangasaki* capitale, *Bungo*, & *Satçuma* sont les meilleures villes qu'on y trouve. *Nangasaki* avec un port sur la côte Orientale est mediocrement grande, mais bien peuplée, & riche par le commerce qu'elle fait principalement avec les Chinois.

III. *Isle de Xicoco* ou *Tokoesy.*

Dont le dernier nom signifie quatre Royaumes, qui y étoient autrefois contenus, est située à l'Orient de celle de Ximo. On lui donne ordinairement 45. lieuës de longueur, 15. de large, & 120. de circonference. *Tosa* ou *Tonsa*, *Avva*, *Hyo*, & *Samuqui* en sont les villes ou bourgs les plus remarquables.

Les autres Isles du Japon qui dépendent de quelqu'une des trois principales que venons d'expliquer, sont fort petites, & de peu de consequence. J'ajoûterai seulement qu'ici les Portugais ont été les

premiers des Européens qui ont reconnu les Isles du Japon. Ils y aborderent en 1542. & S. François Xavier y étant passé avec eux en 1549. y prêcha l'Evangile avec beaucoup de succez. Aujourd'hui tout le monde scait que depuis le massacre des Portugais vers le milieu de ce siecle, on n'y souffre plus de Chrétiens que les Hollandois.

§. II.

Des Isles des Larrons ou de Marie-Anne.

CEs Isles sont situées dans l'Archipel de S. Lazare entre l'Ocean Oriental & la Mer Pacifique, & entre les 7. & 22. degrez de latitude Septentrionale. Le fameux Magellan qui les découvrit en 1520. dans le tems qu'il alloit aux Philippines, leur donna le nom d'*Isles des Larrons*, pour marquer l'inclination de leurs habitans. Les Espagnols les appelent *Isle de las Velas*, & enfin depuis quelque tems ils leurs donnent le nom de *Marie-Anne* leur derniere Reine, sous laquelle ils commancerent de les habiter. Ces Isles avoient esté jusqu'à present peu connuës; & il n'y a que le P. Morales Jesuite Espa-

gnol, qui y a esté long-tems Missionnaire, qui nous en ait donné le nom, la grandeur & la distance. On en compte ordinairement 14. dont les noms en allant du Septentrion au Midi sont *Urac*; *Maug*; *Tunas* ou les *trois Rochers*; *Songson*, autrefois l'*Assomption* où il y a un Volcan; *Agrigan* ou *Arigan*; *Pagan* ou *Pagon*, autrement *S. Ignace*, où il y a plusieurs Volcans; *Alamagan*, ou la *Conception*; *Ouguan* ou *S. Philippe*; *Sarigan* ou *S. Charles*; *Anathaban* ou *S. Joachim*; *de Saipan* ou *S. Joseph*; *Tinian* ou *Mari-Anna bona vista*; *Aguignan* ou de *S. Ange*; *Rota*, *Sarpana* ou *S. Anne*; & *Guaham* ou *S. Jean* qui produit de très bon cacao. Toutes ces Isles sont fort petites, & ne valent pas grand chose, non plus que les autres de l'Archipel de S. Lazare, dont on peut voir les noms sur les cartes, si on croit qu'elles en valent la peine.

§. III.

Des Isles Philippines ou Manilles.

LEs Orientaux les appellent *Isles de Luçon* du nom de la plus grande, porte aussi celui de *Manille*: mais les Espagnols les nomment *Philippines* en

conſideration de leur Roy Philippes II. ſous lequel ils en firent la conquête l'an 1564. Ferdinand Magellan Portugais de nation, qui avoit quitté le ſervice de ſon Prince, fut le premier qui les découvrit; ce qu'il fit en 1520. ſous les auſpices de l'Empereur Charles-Quint, vers lequel il s'étoit retiré, à cauſe que le Roi de Portugal n'avoit pas voulu lui augmenter ſa paye d'un demi Ducat par mois. Rui Lopez de Villalobos les reconnut enſuite en 1541. mais ce fut pour le même Empereur, & non pour Philippe II. Roi d'Eſpagne, comme la crû l'Abbé Baudrand, puiſque ce Prince ne commança de regner qu'en 1555. l'Abbé Baudrand ne ſe trompe pas moins, quand il ajoûte que Michel Lopez de Legaſpe établit les Eſpagnols dans ces Iſles en 1546. car il eſt certain que cela n'arriva, comme je l'ai déja dit qu'en 1564. après que ce Capitaine y eut eſté envoyé par Louis de Velaſco Vice-Roi du Mexique, qui vouloit s'aſſurer de ces Iſles, afin de faciliter le commerce de la nouvelle Eſpagne avec la Chine & le Japon. Les Philippines, que les Portugais appellent Manilles du nom de celle qui en eſt la principale, ſont au Midi de la Chine & au Septentrion des Molucques, entre

les 4. & 20. degrez de latitude Septentrionale ; l'air y eſt fort chaud, & l'on y ſent peu la difference des ſaiſons: les pluïes y commencent à la fin de Mai, & durent ſans interruption trois où quatre mois ; mais à cela près il y pleut rarement à l'égard du terroir, ſi on en croit le celebre M. Thevenot, il s'en faut bien qu'il ſoit auſſi fertile que pluſieurs autheurs ſe le ſont imaginé. Il n'y a ni bled, ni vin, ni olives, ni même aucuns fruits de l'Europe, ſi ce n'eſt des oranges; on n'y trouve point non plus de mines d'argent, & le peu que l'on y voit de ce metail, y a eſté apporté du Mexique : celles d'or ſe trouvent dans l'Iſle de Manille, mais elles ne ſont pas en grand nombre, & ne rendent pas beaucoup, non plus que le ſable d'or de la riviere de Butuan dans l'Iſle de Mindanao. La plus grande richeſſe du païs conſiſte dans les Palmiers, qui y ſont en grand nombre : il y a auſſi du cotton, & beaucoup de de cire, de miel & de ſucre qui y eſt à ſi bon marché, depuis que les Eſpagnols ont bâti des moulins pour en faire, que l'on en a 25. livres pour 20. ſols. Les Philippines ſont fort ſujetes aux Ouragans, & ont quantité de couleuvres d'une prodigieuſe grandeur,

de même que beaucoup de bêtes feroces, qui obligent en plusieurs endroits les peuples de la campagne de demeurer sur des arbres. Ces Insulaires sont assez spirituels, biens-faits, & même assez blancs pour leur climats : ils sont aussi assez traitables & aiment plus le repos que la guerre. Le nombre des Isles Philippines est fort grand ; quelques-uns le font monter à 1100. & d'autres à plus de 1200. mais dont il y en a plusieurs fort petites, & quelques-unes même inhabitées. Les plus considerables sont *Luçon* ou *Manille* ; *Mindanao* ; *Tandaye* ou *Philippine* ; *Paragoa*, ou *Paragoya*, *Puloam* ou *Calamianes* ; *Mindora* ; *Panay* ; *S. Jean* ou *Joura* ; *Capul* ; *Limahan*, ou *Linhahan* ; *Masbat* ; *Abuyo* ; *Negros* ou *Negoas* ; *Cebu* ou *les Pintados* ; *Mataro* & *Layta*. Toutes ces Isles étoient autrefois aux Espagnols ; mais aujourd'hui *Mindanao* & *S. Jean* ont des Rois particuliers.

I. *L'Isle de Luçon ou de Manille.*

La plus grande & la principale de toutes, à quelques mines d'or, & est située vers le Septentrion à 100. lieuës de la Chine. Son circuit est de 450. lieuës, sa longueur du Sud-Est au Nord-

Oueſt de 130. & ſa largeur de l'Oueſt à l'Eſt de 67. On la diviſe ordinairement en trois parties ou audiences, qui ſont celles de Manille, de Pampanga & de Reilocos. La ville de *Manille* à l'embouchure de l'Araud dans le Golfe de Cavite qui porte auſſi le nom de Manille, en eſt la capitale. Elle eſt mediocrement grande, mais bien bâtie, fort peuplée, & défenduë par une bonne citadelle: ſon port eſt aſſez grand & fort frequenté quoique l'entrée en ſoit difficile à cauſe des Iſles & roches de Mirabelles qui ſont à l'ouverture de ſon Golfe. Manille a eſté bâtie par les Eſpagnols, qui y ont un Vice-Roi, un Archevêque, & un Conſeil Souverain pour leurs Iſles Philippines, qui ſont tout ce qu'ils poſſedent en Aſie. *Cagaion*, ou *nouvelle Segovie* avec un port & un Evêché ſuffragant de Manille, vers le Septentrion: *Caceres* ou *Caceres de Camarinha* ville & Evêché vers le Midi; & *Porto Mandato*, ou *Mantado* vers l'Orient, ſont les autres principales places de cette Iſle, quelques-uns y ajoûtent une ville de *Luçon* ſur la côte Occidentale vers le Nord; mais la plûpart des Autheurs modernes fondez ſur les dernieres relations, qui n'en parlent point, la croyent ſuppoſée, quoique elle ſe trouve en pluſieurs cartes,

II. *L'Isle de Mindanao.*

La plus Meridionale & la seconde en grandeur des Philippines est fort peuplée & a du sable d'or dans la riviere de Butuan. Ses habitans sont aujourd'hui tous idolâtres, de mêmes que ceux de l'Isle de S. Jean, qui n'obéïssent pas non plus aux Espagnols. Ses principales villes sont *Mindanao* ou *Tabous* capitale & la residence du Roi ou Sultan, *Sarago*, *Caldéro* & *Dapito*. Les Alfoures ou Montagnards de l'Isle de Mindanao sont independans du Sultan de ce nom.

III. *Tandaye ou la Philippine propre.*

Ainsi nommée, parce qu'elle fut découverte la premiere, est à 12. lieuës de Manille vers le Sud-Est, & passe pour la plus belle de toutes les Philippines.

IV. *Paragoya.*

Cette Isle est près de Borneo Isle de la Sonde.

V. *Mindora.*

Elle est separée de celle de Manille par un détroit de dix lieuës de large.

VI. *Panay* ou *Panayotton.*

Cette Isle est au Sud-Est de Mindora, & la plus Occidentale des Philippines.

VII. *L'Iſle de S. Jean.*

A le paſſage de S. Claire entr'elle & Tandaye; mais elle n'a que très peu d'habitans.

VIII. *Capul.*

Qui eſt entre Mindora & Paragoya.

IX. *Maſbat.*

Entre Paragoya & Tendaye.

X. *Abuyo.*

Au Midi de la Philippine.

XI. *Negros.*

Qui a Panay au Nord-Oueſt.

XII. *Cebu.*

Nommée par les Eſpagnols *Los Pintados* à cauſe que ſes habitans avoient le viſage peint, quand ils la découvrirent, a *Nombre de Jeſus* ou *Ville-Jeſus* ville Epiſcopale avec une forteresſe & un port auſſi bon que frequenté. Son Evêque eſt ſuffragant de Manille.

XIII. *Matan.*

Au Sud-Eſt d'Abuyo a veu mourir le fameux Magellan, qui y fut tué en 1520 & non en l'Iſle de Cebu l'an 1521. comme M. Baudrand ſe l'eſt imaginé. Je n'aſſure neanmoins que Magellan fut tué dans l'Iſle de Matan que

ſelon le ſentiment le plus commun, car il y a des autheurs qui pretendent qu'il mourut dans l'Iſle de Luçon, d'une fleche empoiſonnée, que lui tirerent les inſulaires contre qui il combattoit.

XIV. *Leyta* ou *Layta.*

Entre Cebu & Matan.

Les Eſpagnols poſſedent encore les Iſles *Baton*, *Bohol*, & la *Verde*; mais elles ſont ſi petites & ſi peu conſiderables qu'elles ne meritent pas la peine qu'on en diſe d'avantage.

§. IV.

Des Iſles Moluoques.

LE nom de Molucques ne ſe donne pas ſeulement aux Iſles de Ternate de Tidor, de Motir, de Machiam, & de Bachian qu'on appele Molucques propres, mais auſſi à toutes les autres qui ſont entre celles de la ſonde, les Philippines, la terre des Papous, & la nouvelle Hollande. La ſituation de ces Iſles aux environs de l'équateur fait que l'air y eſt extremement chaud, les peuples fort noirs, & le terroir peu fertile, ſi ce n'eſt en épiceries & en ris. Les Molucques furent découvertes par Mag llan en 1520. & ſoumiſes aux Eſpagnols, qui les donnerent en engage-

ment

ment aux Portugais ; aujourd'hui elles appartiennent preſque toutes aux Hollandois, qui en ont chaſſé ces derniers, & qui y font tout le commerce ; ils vendent même aux habitans du païs les épiceries dont ils ont beſoin, ſont maîtres des forteresſes & des ports, & ont des Rois ſous leur dépendance. Ces Iſles ſont en très grand nombre, & ſe peuvent d'iſtinguer en Occidentales, en Orientales & en Meridionales.

I. *Iſle Mulucques Occidentales ou Isle Celebes.*

Ces Iſles s'appelent auſſi Celebes du nom de la plus grande & de la plus conſiderable de toutes.

Isle Celebes ou de Macaſſar.

Cette Iſle a près de 200. lieuës du Sud au Nord, & 68. de l'Oueſt à l'Eſt. L'air y eſt bon, le païs fort peuplé & la terre aſſez fertile en ris de même qu'en cocos. Elle avoit il n'y a pas long-tems ſix Royaumes, mais aujourd'hui elle n'en contient plus que deux : celui de Celebes vers le Septentrion, & celui de Macaſſar vers le Midi

Le Royaume de Celebes tire ſon nom de *Celebes* ſa capitale ſituée ſur la côte Occidentale : quelques-uns croyent cette ville ſuppoſée, mais ils ſe trom-

pent, & on la trouve dans toutes les cartes. Les autres principales villes de cet Etat ſont *Mandar*, *Madona*, *Totoli*, & *Manada*.

Le Royaume de Macaſſar a pour capitale *Macaſſar* ſur le détroit de même nom; cette ville eſt mal bâtie, mais forte & avec un bon port: elle appartient aujourd'hui aux Hollandois, qui l'ont renduë fort marchande, & qui ont le Roi de cet Etat ſous leur dépendance. Ce Roi eſt encore aſſez puiſſant, & ſuit la religion Mahometane, de même que ſes ſujets. Les autres villes ſont *Bantachia*, *Cion*, *Tabuco*: & *Iompandamqui* avec ſa forteresſe appartient aux Hollandois.

Iſles Salayo ou *Salayer*, *Cabona*, & *Bouton* ou *Baton*.

Ces Iſles ſont au Midi du Royaume de Macaſſar; mais elles ſont fort petites, & n'ont rien de conſiderable.

II. ISLES MOLUCQUES ORIENTALES.

Iſle de Gilolo.

Cette Iſle eſt ſituée ſous l'Equateur & dans un air mal ſain. La terre y produit aſſez de ris, & des tortues d'une

grosseur extraordinaire. Gilolo à 150. lieuës de tour, & appartient pour la plus grande partie à un Roi de même nom ; le reste est habité par des sauvages, principalement vers le Septentrion. Les villes de cette Isle sont *Gilolo* capitale & residence du Roi ; *Cuma*, *Maro* & *Tolo*.

Isles de T... le Tidor, de Motir, de M... & de Bachian : ou les Vrayes Molucques.

Ces Isles qu'on appele les vrayes Molucques, sont fort petites ; mais elles rapportent quantité d'épiceries aux Hollandois, qui en sont aujourd'hui les maîtres, & ont obligé le Roi de Ternate de leur ceder l'Isle de ce nom pour une pension de 1200. écus.

Ternate la principale des vrayes Molucques, a les villes & fortereſſes de *Gammalamme* & de *Malayo*. Il y avoit dans cette Isle quantité de girofliers qu'ils ont arraché pour mieux vendre leurs girofle d'Amboine.

Tidor qui avoit un Roi particulier appartient aujourd'hui aux Hollandois, qui y ont fait bâtir la fortereſſe de *Marieco*. *Motir* & *Mathian* sont au Roi de Ternate, sous la dépendance neanmoins des Hollandois, qui posse-



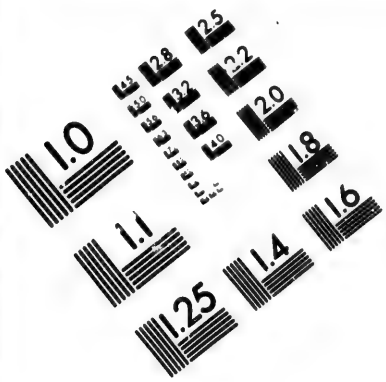

IMAGE EVALUATION TEST TARGET (MT-3)



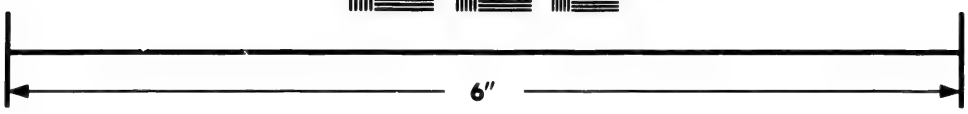

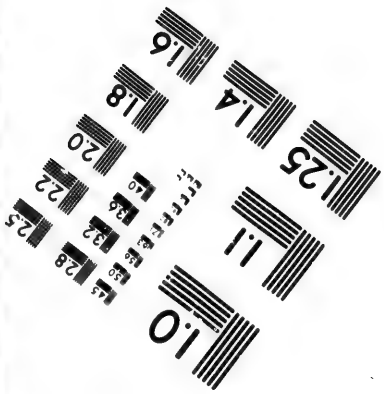

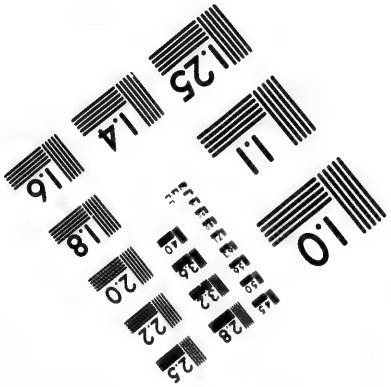

Photographic Sciences Corporation

23 WEST MAIN STREET
WEBSTER, N.Y. 14580
(716) 872-4503

1.0
2.8
3.2
2.5
2.2
2.0
1.8
1.6
1.1
1.0

dent entierement Bachian, la cinquiéme Isle des Vrayes Molucques. *Motir* ou petit *Timor* est commandée par la *Forteresse de Nassavv* que les Hollandois y ont fait bâtir, de même que celles de *Taffaso* & de *Tabillola* dans Machian. *Bachian* a une petite ville de même nom.

Isle de Ceram.

La plus grande des Molucques Orientales après Gilolo, a aussi beaucoup d'épiceries, dont les Hollandois font tout le commerce. Le Roi de cette Isle est leur tributaire, & ils y ont quelques fortereſſes. *Cumbello* est la principale ville de Ceram. Le Roi du païs y fait sa residence, mais les Hollandois occupent la fortereſſe, qui commande la ville & le port.

Isle d'Amboine.

Au Sud-Oueſt de la precedente, dont elle n'est ſeparée que par un petit trajet a environ 24. lieuës de tour & abonde en clouds de giroſle, dont les Hollandois qui en ſont les maîtres tirent des ſommes immenſes. Cette Isle fut découverte en 1515. par Antonio Abro Portugais, qui y fit ériger une colomne, pour marquer qu'il en prenoit poſſeſ-

ſion au nom du Roi de Portugal. Les Portugais la garderent juſqu'en 1603. qu'ils en furent chaſſez par Etienne Verhagen Admiral Hollandois. Les Eſpagnols neanmoins la reprirent en 1620. & les Hollandois à qui elle appartient aujourd'hui ne s'y retablirent qu'en 1655. depuis ce tems là ils y ont fait bâtir les forts de *Hiten*, & de *Lovv*; & Ameliorer celui de la *Victoire*, qui défendoit *Amboina* la capitale de cette Iſle, & qui eſt le mieux fortifié des trois. Ce dernier eſt toûjours muni de 60. pieces de canon, & d'une garniſon de 600. hommes; de ſorte que c'eſt le meilleur établiſſement que les Hollandois ayent dans les Indes après Batavia dans l'Iſle de Java.

Iſles de Banda.

Ces Iſles qu'on nomme Banda, Nera, Gunapi, Lantor, Puloway, Pulorin, & Baſſingen, ſont fort proches les unes des autres, de même que de celle de Ceram, qu'elles ont au Septentrion. Elles appartiennent aux Hollandois, & ſont ſi remplies de Muſcadiers qu'à la reſerve d'un volcan de l'Iſle de Gunapi ou Gumanapi, il n'y a pas un arpent de terre qui n'en ſoit couvert. Banda la plus grande & la

plus considerable de toutes n'est qu'environ à vingt lieuës de Ceram & elle a trois lieuës de long sur une de large. Les Hollandois en tirent une prodigieuse quantité de noix muscades, aussi bien que de macis, qui est la fine écorce de ces noix, & y ont fait bâtir quelques forts, de même que dans l'Isle de Nera & dans celle de Palovvay.

III. *Isles Molucques Meridionales.*

Les plus grandes sont Timor : Ende ou Flores : Terralta & Aru, mais elles n'ont rien de remarquable.

§. V.

Des Isles de la Sonde.

CEs Isles tirent leur nom du fameux détroit, qui est entre l'Isle de Java & celle de Sumatra ; comme ce troit tire le sien du port de Bantan qui y est situé, & qu'on appelle le port de la Sonde. Elles sont situées aux environs de l'Equateur entre le 8. degré de latitude Septentrionale & le 9. de latitude Meridionale. Elles sont en assez grand nombre, mais on en considere principalement trois ; sçavoir Borneo, Sumatra, & Java.

I. *Iſle de Borneo.*

Borneo au Septentrion de Java, a l'Orient de Sumatra, au couchant des Molucques, & au Sud-Oueſt des Philippines paſſe pour la plus grande Iſle de l'Aſie : ſa figure eſt preſque ronde, & l'on dit qu'elle a 600. lieuës de tour, quoique quelques autheurs ne lui en donnent que 400. tout au plus. Sa ſituation ſous l'Equateur fait que l'air y eſt extremement chaud, & que les peuples y ſont fort noirs ; le terroir y produit quantité de poivre, des mirabolans, & le meilleur camphre des Indes; il y a des mines d'or, demême que de diamans, que l'on trouve auſſi dans les rivieres de Lava & de Succadena dans la partie Meridionale de cette Iſle. Borneo contient pluſieurs Royaumes, dont le plus connu, & à ce qu'on croit le plus puiſſant eſt celui qui porte ſon nom. Les Hollandois y ont quelques places ſur les côtes, & font preſque tout le commerce de cette grande Iſle, qui nous eſt peu connuë au dedans du païs. Ses principales villes ſont *Borneo*, *Bendarmaſſen*, *Hormata*, *Lava*, *Landa*, *Succadano*, *Sambas*, *Marubo* & *Caburo*. *Borneo* au fond d'un petit Golfe & capitale d'un Royaume de

même nom, est un assez belle & assez grande ville, bâtie comme Venise dans un marais & sur pilotis. Son port est vaste, commode & assez frequenté. Les Hollandois y font presque tout le negoce, & y portent du mercure, du verre, du cinabre, des toiles, des étoffes de laine, & du fer qui y est fort estimé ; au lieu dequoi ils reçoivent beaucoup de camphre de & poivre. Le Roi de Borneo & presque tous les peuples qui sont sur les côtes suivent la religion Mahometane ; mais ceux qui demeurent bien avant dans le païs sont Païens & Idolatres. *Landa* & *Sambas* ont dans leur voisinage des mines de diamans.

II. *Isle de Sumatra.*

Cette Isle la plus Occidentale des Isles de la sonde, en est aussi la plus grande après celle de Borneo, & une des plus considerables de l'Asie. Le détroit de Malacca la separe de la presqu'Isle Orientale de l'Inde vers le Septentrion ; comme celui de la Sonde la separe de l'Isle de Java vers le Midi ou Sud-Est. L'Equateur la coupe presque par le milieu ; ce qui fait que les chaleurs y sont fort grandes ; l'air y est aussi très mal sain pour les étrangers, à cause

à cauſe des Lacs qui y ſont en aſſez grand nombre. Il y pleut depuis le commencement de Juin juſqu'à la fin d'Octobre ; mais pendant ce tems-là les vents d'Oueſt y excitent des tourbillons & des orages, auſquels ſuccedent tout à coup des calmes, durant leſquels le Soleil en tire des vapeurs puantes, qui cauſent de grandes maladies. Le terroir de Sumatra eſt très fertile, & pourroit, s'il étoit bien cultivé, rapporter beaucoup de grains ; mais on n'y ſeme que du ris & du millet. Il y a quantité de Bufles, de cerfs, de ſangliers, de tigres, de rhinoceros, d'élephans ſauvages, de chevaux, de porc-épis, de civetes, & de ſinges ; il y a auſſi des mines d'or, d'argent, d'étain, de fer & de cuivre ; & enfin on y trouve du miel, de la cire, du cotton, des pierres precieuſes, & quantité d'épiceries principalement du poivre, le plus eſtimé des Indes, après celui de Cochin ſur la côte de Malabar. Il y a dans le milieu de l'Iſle une montagne qui jette des flames par intervalle, & une fontaine d'où à ce que l'on dit il coule inceſſamment du baume. On y trouve auſſi un arbre qui a quelque choſe de merveilleux ; les Malais l'appelent Sigali, & les Portugais Ar-

bol triſte de Dia, c'eſt à dire l'Arbre triſte du Jour. Cet Arbre pouſſe pluſieurs boutons, d'où il ſort des bouquets compoſez de cinq fleurs blanches comme la neige, & un peu plus groſſes que la fleur d'orange, ces boutons s'ouvrent dés que le Soleil eſt couché, & les fleurs ſe montrent pendant toute la nuit, juſqu'a ce que le retour du Soleil les faſſe tomber, & dépouille l'arbre de toutes ſes feüilles. Le ſoir cet arbre recommence à ouvrir ſes boutons qui repandent une odeur ſi forte & ſi agreable, que tout l'air des environs en eſt parfumé. Sumatra n'eſt pas ſeulement conſiderable par ſa fertilité & ſes richeſſes, mais auſſi par ſa grandeur: elle s'étend principalement depuis le Sud-Eſt au Nord-Oueſt & a 300. lieuës de long ſur 70. de large, qui font enſemble un circuit d'environ 600. lieuës. Les Hollandois y tiennent quatre ou cinq forteresſes, & ont plus de pouvoir que les Rois, qui n'oſeroient vendre leur poivre & leur or à d'autres qu'à eux. Cette Iſle a le long de ſa côte ſix Royaumes, qui ſont Achem, Andragiri, Jamby, Palimbam, Maninca-bo & Andripoura.

I. *Le Royaume d'Achem.*

Le plus Septentrional de tous, en eſt auſſi le plus grand & le plus conſiderable, puis qu'il comprend la moitié de l'Iſle. Il étoit autrefois ſujet de celui de Pedir; mais aujourd'hui Pedir de même que Pacem dépendent de lui. *Achem* ſa capitale avec un bon port fort frequenté principalement par les Hollandois, n'a proprement qu'une ruë, mais qui eſt fort longue; les maiſons y ſont bâties ſur pilotis, & couvertes de feuilles de cocos. Le Palais du Roi qui eſt au Midi de la ville, a un bon foſſé, & des remparts bien munis de canons. Ce Prince eſt fort puiſſant. En 1616. il mit ſur mer 60000. hommes ſur 200. Navires & 60. Galeres pour faire la guerre aux Portugais, qui tenoient alors Malacca, & il les a chaſſez du fort qu'ils tenoient à Pacem. Les autres villes du Royaume d'Achem ſont *Pedir*, *Pacem*, & *Deli* vers l'Orient: *Daya*, *Labo*, *Cinquel*, *Barros*, *Bataham*, *Paſſiman*, *Ticou*, *Priaman* & *Padang* vers l'Occident. Cette derniere eſt aux Hollandois qui y ont un Fort.

II. *Le Royaume d'Andragiri.*

Près de l'Equateur à l'Orient, eſt fort

petit, abonde en poivre fort menu, & a pour capitale *Andragiri* où l'or eſt à meilleur marché qu'en aucun autre endroit de l'Iſle, les Hollandois ſont les maîtres de cette ville, & y ont un Fort.

III. *Le Royaume de Jamby.*

Le plus riche des cinq derniers, fait un bon trafic de poivre & d'or, & a auſſi ſa capitale de même nom. Cette ville eſt aſſez marchande, & les Hollandois y ont un comptoir.

IV. *Le Royaume de Palimbam.*

Ce Royaume a pour capitale *Palimbam* ville avec un port fort frequenté, & où les Hollandois ont auſſi un comptoir.

V. *Le Royaume de Maningabo* ou *Menancabo.*

Fait un bon commerce en or & a ſa capitale de même nom.

VI. *Le Royaume d'Andrapoura* ou *Indapoura.*

Ce Royaume porte le nom de ſa capitale.

Le reſte de la côte de Sumatra juſques au détroit de la Sonde eſt inha-

bité ; & il n'y a que des bois & des montagnes. La côte qui eſt ſur ce détroit obéïſſoit autrefois au Roi de Bantan dans l'Iſle de Java ; mais aujourd'hui elle depend des Hollandois.

Tous les peuples de la côte de Sumatra ſont Malais, & parlent le même langage que ceux de la preſqu'Iſle de Malacca ; mais le dedans de l'Iſle eſt habité par les naturels du païs, qui parlent une langue fort differente. Ces derniers ſont gouvernez par pluſieurs petits Rois, qui ſe font ordinairement la guerre les uns aux autres. Celui qui habite entre Ticou & Manincabo eſt le plus puiſſant & le plus riche ; il a ſous ſa puiſſance la plus grande partie des lieux, où ſe rencontre l'or de cette Iſle, duquel les habitans font commerce avec ceux de Manincabo pour du ris, des armes, & des toiles de cotton, & avec ceux de Priaman pour du poivre, du ſel, de l'acier, des toiles de ſurate. Ces peuples ne traitent point avec les étrangers, & s'ils en peuvent atraper, ils les maſſacrent & les mangent, ils n'ont aucune religion ; & ils obſervent ſeulement quelque police entre eux touchant le mariage, la Juſtice & le devoir envers leur Roi.

Il y a aux environs de Sumatra plu-

sieurs Isles, dont la plus grande & la seule considerable est celle de *Banca* vers l'Orient. On y trouve une ville de même nom qui est assez marchande, & les Hollandois y ont un comptoir.

III. *Isle de Java.*

La plus petite & la plus meridionale des trois grandes Isles de la Sonde, a près de 210. lieuës du couchant au levant; 40. du Sud au Nord, & 460. de circuit. L'air y est fort chaud, à cause de sa situation entre le 6. & le 9. degré de latitude meridional; & les étrangers le trouvent fort mal sain. Le terroir est assez fertile en ris, en sucre, en bêtail, & en poivre qu'on estime fort: on y trouve aussi des bois, des rivieres, des fontaines, des mines d'or, d'argent & de cuivre, des diamans, des rubis, & de très belles émeraudes. Les huîtres qu'on y pêche y sont d'une grosseur prodigieuse, & on en a veu qui pesoient jusqu'a 300. liv. ce qu'il y a d'incommode dans l'Isle de Java outre le mauvais air, sont les serpens & les moucherons ou cousins; le païs en est rempli, & ces insectes n'y sont pas moins grands que venimeux. L'Isle de Java a eu autrefois divers Souverains; mais aujourd'hui elle n'en

a que deux, les Hollandois, & l'Empereur de Mataran, ou Materan; les premiers y ſont les plus puiſſans, & poſſedent deux des meilleures places de ce Prince, qu'ils tiennent par ce moyen en leur dépendance: Ces deux places ſont *Japara* & *Cheribam* ou *Cheribon* que cet Empereur leur remit il y a quelques années, à cauſe qu'ils lui avoient donné du ſecours contre ſes deux freres qui lui diſputoient l'Empire. Les Hollandois ſe ſont auſſi rendus les maîtres de la ville & du Royaume de Bantam; ce qui a extremement augmenté leur commerce & leur puiſſance dans l'Iſle de Java. Leur principal établiſſement dans cette Iſle eſt *Batavia* autrefois *Jacatra* à quinze ou 20. lieuës de Bantam, qu'elle a au couchant. Cette ville eſt mediocrement grande, mais belle, propre, riche, bien peuplée, bâtie à l'Européenne, & le centre du commerce de la Compagnie des Indes Orientales: elle eſt auſſi bien fortifiée & défenduë par une bonne citadelle à quatre baſtions, auſquels les Hollandois ont donné des noms de pierres precieuſes, du diamant, du rubis, du ſaphir & de la perle, en memoire des marchandiſes avec leſquelles ils y avoient auparavant bâti un fort ou plû-

tôt un retranchement. Pour bien entendre ceci il faut ſçavoir que les Hollandois avoient depuis l'an 1617. un magaſin à Jacatra, & qu'ils y faiſoient un commerce ſi conſiderable, que les Inſulaires en eurent quelque ſorte de jalouſie. Les Anglois ſe ſervans de cette conjoncture, perſuaderent à ceux-ci de faire la guerre aux premiers, & ils leurs donnerent même du ſecours. Les Hollandois furent attaquez ſur la fin de 1618. & comme ils étoient fort à découvert, ils ſe firent un retranchement avec des balots de marchandiſes, par le moyen deſquelles ils ſe défendirent juſqu'au mois de Mars ſuivant, que leur General Koen, qui revenoit des Molucques, non ſeulement les dégagea, mais prit & ruina Jacatra, dont Batavia a pris la place. Cette ville eſt peuplée de pluſieurs ſortes de nations, de Malais, de Maures, de Chinois & autres qui payent un tribut par tête pour y trafiquer librement. Son port eſt bon & le plus frequenté de toute l'Iſle, depuis que les Hollandois y ont transferé preſque tout le commerce de Bantam, dont ils ſe ſont rendus maîtres. La Compagnie des Indes y envoie tous les ans dix ou douze Vaiſſeaux chargez de marchandiſes de l'Europe pro-

près pour les Indiens, & il en revient un pareil nombre avec de l'or, de l'argent, des diamans, des perles, de l'yvoire, du cuivre rouge, du thé, des porcelaines, du poivre, de la muſcade, de la canelle, du gingembre, du girofle, des ſoyes, du cotton, des étoffes de toutes ſortes, & quantité d'autres marchandiſes & de denrées de tous les endroits de l'Aſie, & ſur leſquelles la compagnie eſt aſſurée de faire un gain conſiderable. Cette Compagnie a dans les Indes ſix Gouvernemens Generaux, qui dépendent du Conſeil Souverain qu'elle a à Batavia la capitale de tous les païs qu'elle poſſede. Ces Gouvernemens ſont ceux de la Côte de Coromandel, d'Ambone ou d'Amboine, de Banda, de Ternate, de Ceylon ou Ceylan, & de Malacca. Outre ces ſix Gouvernemens Generaux, ils en ont encore de particuliers, dont les Gouverneurs s'appellent Commandeurs : comme ceux du Cap de Bonne Eſperance ; de Macaſſar dans l'Iſle Celebes, de Padan dans l'Iſle de Sumatra, de Timor ou Motir une des petites Molucques, d'Andragiry dans l'Iſle de Sumatra, de Cochin, & de pluſieurs lieux ſur la côte de Malabar. Ils ont auſſi des comptoirs en divers endroits ; comme à Iſpaham & à Gam-

ron ou Benderabaſſi en Perſe ; à Suratte, à Agra, à Amedabat, & à Ougli dans l'Etat du Grand Mogol ; à Palimban & à Jumbi dans l'Iſle de Sumatra ; à Siam ; & à Ligor, dans le Royaume de Siam ; au Tunquin & au Japon. Tous ces gouvernemens & tous ces comptoirs reſſortiſſent au Conſeil Souverain de Batavia, & rien ne ſe fait que par ſes ordres. Ce Conſeil eſt compoſé du General qui ne fait qu'ordonner & ne rend point de compte ; du Directeur General, qui fait executer les Ordres du General, mais qui rend compte ; de ſix Conſeillers ordinaires, & de quelques Conſeillers extraordinaires dont le nombre dépend de la Compagnie qui reſide toûjours en Europe.

Bantam autrefois la principale ville de Java, & la capitale d'un Royaume de même nom, eſt ſituée ſur le détroit de la Sonde & a un très bon port ; mais qui n'eſt plus ſi frequenté depuis que les Hollandois s'en ſont rendus les maîtres, & en ont transferé preſque tout le commerce à Batavia. La revolte du fils du Roi de Bantam contre ſon pere, donna lieu à cette conquête. Les Anglois ſoûtenoient ce dernier ; mais les Hollandois qui appuyoient le fils, défirent le pere & le mirent en priſon

l'an 1680. Le gain de la bataille ne fut pas si avantageux au fils qu'a ces derniers ; & je crois avoir oui dire qu'il avoit depuis esté obligé de leur ceder son Royaume pour une pension. *Japara* & *Cheribon* ou *Cheribam* cedées aux Hollandois par l'Empereur de Mataran. Ce Prince est assez puissant & possede la plus grande partie de Java: sa capitale est *Mataran* ou *Materan* assez bonne ville avec un port assez frequenté sur la côte meridionale de l'Isle.

Tuban, *Jortan* & *Palaynbuan* ou *Balambuam* sur un détroit qui porte son nom, sont aussi trois bons ports appartenans à ce Prince.

Les Isles les plus considerables des environs de Java sont celles de Madure, de Baly, de Lombock & de Cumbava, toutes vers l'Orient, & sous la dépendance de quelques petits Princes.

§. VI.

L'Isle de Ceylan & les Isles Maldives.

Isle de Ceylan ou *Ceylon.*

CEtte Isle est située au Sud-Sud-Est de la presqu'Isle Occidentale de l'Inde, & a la figure d'une perle, ou d'une poire. Elle passe communement pour estre la

Taprobane des anciens, & quelques-uns même pretendent qu'elle eſt l'Ophir dont parle Salomon. Son air le plus pur & le plus ſain qui ſoit dans les Indes, ſa beauté & ſa fertilité, l'ont fait appeler *Tenareſin*, qui en langue du païs veut dire terre de délice. Sa canelle eſt la meilleure du monde : ſes fruits, ſes fleurs & ſes plantes ont une odeur très agreable, & enfin on y trouve toutes ſortes de drogues avec de l'or, des pierres precieuſes, les plus dociles élephans, & la plus haute montagne des Indes que les gens du païs nomment Pic d'Adam, parce qu'ils s'imaginent qu'Adam y fut de là élevé dans le Ciel. Ces inſulaires ſont noirs & malfaits ; mais fort diſpos, & les meilleurs Saltinbanques de toute l'Aſie. L'Iſle de Ceylan a 95. lieuës du Sud au Nord, 50. de l'Oueſt à l'Eſt, & environ 250. de circuit. Elle contenoit autrefois neuf Royaumes ; mais aujourd'hui ſuivant la relation de Robert Knox elle appartient preſque toute au Roy de Conde Uda, à l'exception de quelques places maritimes que les Hollandois y poſſedent, depuis qu'ils en ont chaſſé les Portugais. Les principales villes du dedans du païs qui eſt fort peu connu, ſont *Candea, Digligyneurs, Nellemby-*

Neur, & *Allont-Neur*. *Candea* près de la riviere de Mavelagonga étoit autrefois une assez bonne ville ; mais elle a beaucoup perdu de son ancien éclat, depuis que le Siege Royale a esté transferé à *Nellemby-Neur*. Les plus considerables places Maritimes de Ceylan sont *Colombo* ville & port aux Hollandois, qui y ont un Gouverneur & une forteresse. *Jafanatapan*, *Negombo*, *Baticalo*, & *Gale* avec un bon port, sont aussi aux Hollandois.

Trinquilemale, *Trinquemale* ou *Trinquinamale*, d'où vient la bonne canelle est au Roi de Condé-Uda.

Près de l'Isle de Ceylan est celle de *Manar* qui n'en est separée que par un petit détroit appelé aussi Manar ; mais elle n'est renommée que par la pêche des perles qui se fait aux environs.

Isles Maldives.

Ces Isles sont situées au Sud-Oueſt de la presqu'Isle Occidentale de l'Inde, entre le troisiéme degré de latitude Meridionale, & le huit de latitude Septentrionale. Leur nom est composé de deux mots, sçavoir de Male & de Dive; le premier est le nom que porte la principale Isle : les Portugais qui les découvrirent l'an 1507. pretendent qu'il

y en a 11000. d'autres en font monter le nombre jusqu'à 12000. mais je ne voudrois pas garantir ni l'un ni l'autre. Ce qu'il y a de plus certain est que cet archipel est un amas d'Isles si confus, qu'on prend souvent un roc ou un ban de sable pour une Isle. La situation de ces Isles fait une espece de ligne droite du Sud-Est au Nord-Oüest, laquelle n'a pas tout à fait 20. lieuës de largeur, & même la principale Isle de ce corps nommée Male est si petite qu'elle n'a pas une lieuë de tour. Ces Isles sont toutes entrecoupées de bancs de sables, & environnées de rochers, qui en rendent l'abord fort difficile; mais la providence divine y a fait quatre ports, où plûtôt quatre ouvertures vis-à-vis les unes des autres aux issuës de chaque Atollon ou quartiers de ces Isles, afin que les habitans pussent avoir communication les uns avec les autres. Sans celà les Vaisseaux feroient emportez par les courans de la mer à plus de 7. ou 8. cens lieuës delà. Ces courans vont 6 mois vers l'Est & autant vers l'Oüest; quelquesfois plus quelquefois moins. L'air des Maldives est fort mal sain, principalement pour les étrangers, à cause des fiévres malignes qui y regnent, & qui les emportent en très peu de tems

pour ce qui eſt de la qualité du terroir, ces Iſles ne rapportent ni bled, ni ris ; mais ſeulement du miel, des grenades, des citrons, des oranges & des cocos. Ce dernier fruit eſt d'un grand ſecours aux Inſulaires : l'arbre qui le produit, leur fournit un ſuc & des liqueurs, qui étans diverſement préparées ou tirées en diverſes ſaiſons ſont du vin, de l'huile, du beurre, du lait & du ſucre. Son fruit eſt une amande dont on fait du pain, la feuille ſe prepare pour faire du papier à écrire ; & le tronc ſert à la charpentrie des maiſons & des Vaiſſeaux. Il y a auſſi dans ces Iſles des coquilles blanches que la nature a ſi bien formées, qu'elles paſſent pour monnoye en pluſieurs endroits de la terre ferme de l'Inde. On y trouve enfin du corail noir, de l'ambre gris, & les plus belles écailles de tortuës des Indes. On dit qu'il y en a de ſi grandes qu'elles pourroient contenir dix ou douze perſonnes aſſiſes ; mais elles ne ſont pas ſi eſtimées que celles qui n'ont que trois ou quatre pieds de diametre, & qui tirent ſur le noir & ſur le rouge ; ces dernieres ſont fort éclatantes ; & ſi bien façonnés qu'elles ſont recherchées de tous les Grands Seigneurs des Indes. On n'en trouve que dans ces Iſles

& dans les Philippines. Les Maldives dependent d'un Roi, qui vient par succeſſion à la Couronne, & le droit d'y ſucceder appartient aux mâles à l'excluſion des filles. Ce Prince prend la qualité de Sultan Roi de treize Provinces, & de 12000. Iſles; mais ſon revenu ne répond pas à ce titre; puis qu'il ne conſiſte que dans la cinquiéme partie des fruits de ſon Roïaume & dans la confiſcation des Vaiſſeaux qui font nauffrage ſur les côtes. Ainſi on peut dire que pour un Roi de 12000. Iſles, il n'eſt ni puiſſant, ni riche; il eſt Mahometan, de même que ſes Sujets. Les Iſles Maldives ſe diſtinguent en treize parties principales qu'on appele Atollons, 12. grands détroits diviſent un Atollon d'avec l'autre; & les Iſles ſont ſeparées par des petits canaux, où la mer eſt fort baſſe. Les détroits ſont ſi remplis de crocodiles, qu'il n'y a pas de ſureté à s'y baigner; & pour ce qui eſt des canaux, ils ſont tous fort dangereux, exceptés ceux de Males-Madou, d'Adou & de Souadou qui ſont un peu plus navigables, & ſur tout ce dernier qui eſt large de 20. lieuës. Les noms des Atollons des Maldives ſont en allant du Nord-Oueſt au Sud-Eſt Tilladou-matis ou matos; Milladouë-Madouë

douë ; Padipola ; Malos ; Madou ; Ari. Atollon ; Male-Atollon où eſt *Male* capitale des Maldives & la reſidence du Roi ; Poulisdou ; Molucque ; Nilladoux ; Collomadoux ; Adoumatis ; Souadou ; Addou, & Bouë-Molucque, qui ne ſont tous deux qu'un Atollon.

Les Iſles qui ſont autour des Maldives ſont fort petites, & n'ont rien de conſiderable.

ARTICLE II.

DES ISLES DE L'ASIE DANS la Mer Mediterranée.

CEs Iſles ſont ſituées au Midi & au couchant de la Natolie. Elles appartiennent toutes aux Turcs, & ſont partie du Beglerbeglic de la Mer ou du Capitan Pacha, à celle de Cypre près, qui fait un Beglerbeglic particulier. Les plus conſiderables de ces Iſles ſont Cypre & Rhodes, au midi de la Natolie ; Scarpento ; Stampalia ; Lango ou Cos ; Lero ; Palmoſa ou Patino autrefois Pathmos ; Nicaria ; Samo ; Scio ; Metelino & Tenedo dans l'Archipel.

§. I.

L'Iſle de Cypre.

La plus grande & la plus conſide-

rable de toutes, n'eſt qu'à 20. lieuës de la Natolie. Sa longueur d'Orient en Occident eſt de 67. lieuës; ſa largeur du Sud au Nord n'en a que 20. & ſon circuit en contient 140. Elle fut autrefois conſacrée à Venus, que les Poëtes font native de cette Iſle; & eu a titre de Roïaume; qui après la décadence de l'Empire Romain paſſa ſous la domination des Grecs; & en ſuite dans la Maiſon de Luſignan. Cette maiſon le poſſeda depuis l'an 1191. juſques en 1473. que Jacques fils naturel de Jean III. l'uſurpa ſur Charlote fille legitime & heritiere de ce Prince. Charlote avoit épouſé Louis de Savoye, dont les Ducs de Savoye ſont héritiers; & c'eſt pour cette raiſon, qu'ils prennent encore aujourd'hui la qualité de Rois de Cypre. Jacques Baſtard & uſurpateurs ſe maria avec Catherine fille de Marc Cornaro Venitien, que le Senat de Veniſe adopta en lui conſtituant une dot. Catherine demeura enceinte, & accoucha d'un fils qui ne vecut que deux ans: ce qui la porta à remettre le Roïaume aux Venitiens, du vivant même de Charlotte, qui reclama, mais inutilement. La Republique de Veniſe poſſeda Cypre juſqu'en 1571. que les Turcs s'en rendirent maîtres ſous Se-

lim II. L'air de cette Iſle eſt fort mal ſain ; mais le terroir y eſt très fertile de lui même ; & produiroit en abondance toutes les choſes neceſſaires à la vie, s'il eſtoit un peu mieux cultivé : les vins y ſont excellens & les fruits très délicieux : on y trouve auſſi quantité de francolins, de même que d'autre gibier ; & enfin il n'y manque qu'un peu plus d'eau douce, dont il n'y a qu'une ſeule ſource dans toute l'Iſle. Cette ſource eſt ſur le bord de la mer ; mais cette proximité ne l'empêche pas de conſerver toute ſa douceur. L'Iſle de Cypre ſe diviſoit autrefois en quatre parties, qui portoient le nom des quatre regions du monde: aujourd'hui les Turcs la diviſent en ſept Sangiacats, & les Geographes en onze territoires dont il y en a ſix vers le Midi & cinq vers le Septentrion. Les premiers ſont ceux de Baffo, d'Audimo, de Limiſſo, de Maſoto, de Saline & de Meſarea. Les autres ſont ceux de Croſoco, de Pendaia, de Cerines, de Carpaſſo, & de del viſcontado. Cypre a pour capitale *Nicoſie* ville aſſez grande & aſſez forte, la reſidence du Beglerbeglic de l'Iſle & le Siege d'un Archevêque Grec. Les Turcs la prirent en 1570. après un ſiege de quarante deux jours. Les autres

villes ſont *Famagouſte* la ſeconde ville & le ſecond port de Cypre : elle eſt aſſez forte, a 2000. pas de circuit, & fait preſque tout le trafic de l'Iſle. Les Genois la prirent environ l'an 1372. & la garderent près de cent ans. Les Venitiens en furent depuis les maîtres juſqu'en l'année 1571. que Selim II. Empereur des Turcs la prit par compoſition, malgré la reſiſtance extraordinaire des aſſiegez pendant plus de dix mois ; mais après avoir perdu 80000. hommes devant cette place. *Conſtance* ou *il Porto di Coſtanza* autrefois *Salamine* dont S. Epiphane fut Evêque, ne montre plus que des ruines. *Cerines* a une aſſez grande place. *Lerneca* autrefois aſſez grande ville n'eſt plus qu'un village ſitué à un quart de lieuë de la mer du côté du midi. Il y a des negocians aſſez riches ; & c'eſt un des endroits de l'Iſle, où il ſe fait le plus de commerce.

§. II.

Iſle de Rhodes.

II. *Rhodes* à ſix ou ſept lieuës de la Natolie, en a ſoixante de tour, 15. du Sud au Nord, & environ ſept de l'Eſt à l'Oueſt. L'air y eſt bon & le ciel ſi ſerain, qu'il ne ſe paſſe point de jour que

le Soleil n'y paroiſſe. C'eſt auſſi la raiſon pour laquelle les anciens la dedierent à cet aſtre. il y a de fort belles prairies, & la terre y produit beaucoup de fruits, de même que quelques grains. La gloire la fit attaquer aux Chevaliers de Saint Jean de Jeruſalem, & la jalouſie la leur fit perdre, en 1309. ils en chaſſerent les Sarraſins, qui l'avoient enlevée aux Empereurs de Conſtantinople, & deux cens treize ans après ils en furent chaſſez par Soliman II. Empereur des Turcs, qui en vint about par la trahiſon d'André d'Amarat Portugais, Chancelier de l'Ordre. Cette Iſle a pour capitale *Rhodes* ſituée ſur la mer qui y fait un bon port, défendu par deux groſſes tours. Ces tours ſont bâties ſur deux rochers où fut autrefois dreſſé le fameux Coloſſe de bronze, qui a paſſé pour une des ſept merveilles du monde. Cette énorme ſtatuë du Soleil haute de ſoixante-dix coudées, & dont peu de perſonnes pouvoient embraſſer le pouce, avoit les pieds poſez ſur les pointes de ces deux rochers, enſorte qu'un Navire paſſoit avec ſes voiles déployées entre les jambes du Coloſſe. Ce Coloſſe après avoir demeuré 56. ans debout, fut renverſé par un tremblement de terre, & neuf

cens chameaux furent chargez de son cuivre, quand les Sarrasins prirent Rodes l'an de grace 667. ou selon d'autres 664. Rhodes est forte & a esté assiegée trois fois par les Turcs ; la premiere par leur Sultan Ottoman en 1310. mais Amé IV. Comte de Savoye, qui y vint au secours la sauva. Et pour éterniser cette Victoire, au lieu des aigles qui estoient les armes de ses Predecesseurs, il prit la Croix d'argent en champ de gueule, de la Religion de Rhodes, avec ces quatre lettres *initiales* F. E. R. T. de ces quatre mots Latin *Fortitudo ejus Rhodum tenuit*. Mahomet II. la fit attaquer en 1480. mais le Grand Maître Pierre d'Aubusson la défendit si courageusement pendant trois mois, qu'il fut contraint de se retirer, après avoir perdu la meilleure partie de ses troupes. enfin Soliman y mit le Siege en 1522. qu'il auroit levé, comme ses predecesseurs, si dans le tems qu'il songeoit à la retraite, les avis qu'il receut ne lui eussent fait prendre d'autres mesures. André Amarat Chancelier de l'Ordre, faché de ce que Philippe de Villiers de l'Isle Adam lui avoit esté preferé dans la dignité de Grand Maître, résolut de se vanger du tort prétendu qu'on lui avoit fait. il estoit du Conseil, il ça-

voit le foible de la place & en donnoit avis à Soliman, assez instruit d'ailleurs par un medecin Juif, qu'il tenoit à Rhodes. La trahison d'Amaratt fut a la verité découverte, & il eut la tête coupée ; mais les Turcs s'étans obstinez à battre la place, elle fut enfin renduë à Soliman qui entra le jour de Noël de la même année 1522. C'est ainsi que les Chevaliers de l'Ordre de S. Jean de Jerusalem perdirent leur cinquiéme residence ; au lieu de laquelle l'Empereur Charles-Quint leur donna l'Isle de Malte, où ils demeurent encore aujourd'hui. Rhodes est le Siege d'un Sangiac Turc qui releve du Capitan Pacha ou Beglerbeglie de la Mer.

§. III.

Scarpanto.

Cette Isle abonde en vins, en fruits & en perdrix, qui sont fort délicates. Elle avoit autrefois quatre villes ; mais aujourd'hui elle n'en a plus qu'une, qui est même à demi-ruinée, & qui porte son nom.

§. IV.

Stampalia.

Elle est peu fertile, manque d'eau douce, & n'a qu'une seule ville dont elle porte le nom.

§. V.

Lango ou *Cos.*

Celebre par la naiſſance du Medecin Hippocrate, du Peintre Apellés, & de cette fille nommée Pamphile, qui inventa la maniere de ſe ſervir des vers à ſoye. Elle étoit autrefois riche & fertile; mais aujourd'hui elle eſt fort déchuë, & n'a rien de conſiderable, non plus que ſa ville de même nom.

§. VI.

Lero.

N'eſt remarquable que par ſon Aloë, dont elle fait un bon commerce.

§. VII.

Palmoſa ou *Patina.*

Autrefois *Pathmos* avec une ville & une fortereſſe a beaucoup de laurier, & eſt celebre par l'exil de S. Jean l'Evangeliſte, qui y écrivit ſon Apocalypſe.

§. VIII.

Nicaria ou *Icaria.*

Cette Iſle eſt ainſi nommée d'Icarus que les Poëtes ont feint d'y eſtre tombé, après que le Soleil, dont il s'étoit un peu trop approché eut fait fondre ſes aîles

aîles de cire. Il y a une ville demême nom, mais qui eſt fort petite, & qui n'a rien de remarquable.

§. IX.

Samo ou *Samos.*

Dont les anciens habitans inventerent la poterie de terre, qui y eſt fort belle, a environ 20. lieuës de tour, & eſt aſſez fertile en tout, excepté en vin.

§. X.

Schio, Scio & Chio.

Cette Iſle eſt auſſi très fertile, principalement en citrons, en oranges, en huile, en maſtic, en terebentine, en cailles & en perdrix. Ces dernieres y ſont privées & domeſtiques comme les poules en Europe; il y a des ſources d'eau vive, quelques rivieres & une ville de même nom. Cette ville eſt fort peuplée, & a un bon port défendu par une forteresſe. Les Venitiens la prirent dans la derniere guerre, mais les Turcs la reprirent quelque tems après.

§. XI.

Motelin.

Autrefois *Lesbos* porte le nom de ſa

capitale, & a deux assez bons ports, *Goramia* & *Caloni*, ses revenus consistent en grains, en fruits & en fromages.

XLII.

Tenedo.

Avec une ville de même nom, où il y a un assez bon port, produit d'excellent vin muscat, & abonde en gibier.

Fin du Tome II.

TABLE

TABLE

Des Matieres du Tome II.

A

ABBEVILLE 27
Ablay 350
Abruzze 255
Abuyo 423
Abydos 301
Acalzike 337. 340
Acereuſa 259
Acerno 255
Achaie 282
Achem 435
Ackerman 270
Acqui 214
Acqs 110
Acſu 351
Actium 281
Aden 317
Adena 303
Adirbeitzan 332. 333.
Aelſt 150
Agde 106
Agen 86. 87
Ager 178
Agios Laurea 280
Agra 384
Agrigan 417
Aguignan 417
Aguſta 275
Ahavvas 327
Aï 59
Ajazzo 265
Aiguemortes 107
Aigueperſe 91
Aiguillon 87
Ainay-le Chaſtel 55
Aire *en Fland.* 29
Aire *en Guien.* 86
Aix *en Provence* 100
Aix *en Savoye* 201
Aladulie 303
Alais 107
Alamagan 147
Alanguer 195
Alantejo 196
Alauta 271
Albanie 280
Albano 240
Albanopoli 281
Albaraſin 173. 175
Albaſin 349
Albe *dans la Campagne*

de Rome 240
Albe *dans le Montferrat* 211
Albenga 217
Albert 27
Albi *en Languedoc* 105
Albi *en Savoye* 200. 201
Albret *Duché* 86
Alcacer do ſal 196
Alcala de Henarés 183
Alcala Real 186
Alcantara 184
Alcaraz 183
Alcmar 127
Alcocer 183
Alcudia 189
Alençon 24
Alep 304
Aleſſio 281
Alet 105
Alexandrette 304
Alexandrie de la Paille 222
Algarve 197
Algeri 263
Alhama 187
Alibinali 319
Alicante 180
Allont-Neur 445
Almacharana 318
Almada 196
Almanſura 329
Almeloo 137
Almeria 188
Almiſſa 273
Almodavar 183
Almudevar 174
Almunecar 187
Aloſt 150
Alſace 43. 44
Altkirck 46
Alva de Tormes 169
Amalfi 255
Amauce 157
Amanguei 413
Amanzirifdin 318
Amarant 334
Amarante 192
Amaſie 302
Ambleteuſe 28
Amboine 428
Amboiſe 62
Ambracia 282
Ambrun 94
Amedabath 386
Amedanager 391
Ameland 136
Amersford 135
Amiens 27
Amiterne 256
Amoy 371
Ampoſta 179
Amſterdam 128
Amul 331
Anagni 240
Anah 316
Anathaben 417
Ancenis 68
Anci-le-Franc 40
Anciſa 247
Ancone 242

Ancyre 249
Andalouſie 184
Andanager 392
Andaye 85
Andeli 23
Andes 228
Andorre 110
Andragiri 435. 436
Andrapoura 436
Andria 257
Andrinople 277
Anduſe 107
Anduxar 186
Anet 18
Angamale 398. 399
Angers 70
Anghiera 222
Angleſola 179
Angouleſme 28
Angoure 299
Anguieres 102
Anianes 107
Anjou 70
Anneci 200
Annonai 108
Anteguerra 187
Antibes 99
Antioche 302. 304
Antiocheta 302
Antoing 154
Anvers 146
Aouſt 202. 212
Apt 97
Aquapendente 242
Aqui 413
Aquila 256
Aquino 254
Araba 330
Arabie 312
Arabie Petrée 314
Arabie deſerte 316
Arabie heureuſe 317
Aracan 402
Arack-Agem 325
Aramont 178
Aranjuez 183
Arbe 274
Arbeca 178
Arbois 49
Arboſnia 272
Arcadia 284
Ardenbourg 140
Ardevil 314
Ardres 29
Arezzo 247
Argenton 57
Ariano 255
Arigan 417
Arlanza 172
Arles 101. 109
Arlon 148
Armagnac 82
Armenie 307
Armentiere 34
Armuyden 135
Arnhem 124
Arona 223
Arques 23
Arragon 173
Arras 29
Arreu 82
Ars 77

Arſchot 145
Arta 281
Artois 29
Arvert 77
Aſanchiuf 310
Aſcoli 243. 257
Aſie 289
Aſimere 385
Aſof 345
Aſperoſa 278
Aſſen 136
Aſſiſe 242
Aſſomption 417
Aſſyrie 308
Aſti 211
Aſtorga 168
Aſtracan 344. 345
Aſturies 167
Ath 152
Athenes 282
Atines 282
Atri 256
Attock 385
Ava *dans les Indes* 400
Ava *au Japon* 414
Avalon 51
Aubagne 101
Aubenas 108
Aubuſſon 55
Auch 83
Audierne 69
Aveiro 194
Avellino 255
Avenai 39
Averſa 254
Aveſnes 35
Augſt 27
Auguſta 262
Avignon 102
Avila 172
Aviles 168
Avis 196
Aulette 109
Aulot 177
Aumale 23
Aunay 74
Aunis 75
Aunot 99
Auray 69
Avranches 24
Aureng-Abad 390
Aurillac 90
Auriol 96
Auſſonne 50
Authon 59
Autun 50. 51
Avva 415
Auvergne 90
Auxerre 51
Axel 140
Axiopoli 276
Ayamonte 186
Ayme 202
Aytona 178
Azack 345
Azar-le-Ferron 62

B.

BABYLONE 311
Baça 186. 188
Baçaim 324

Baccaſare 269
Bachian 427. 428
Baciesare 269
Badajos 184
Baganala 391
Bagdat 310
Bagnaria 241
Bagneres 84
Bagnialuch 272
Bagnols 107
Bahr 320
Bahren 320
Bailleul 33
Baïonne *en France* 84
Baïonne *en Galice* 167
Bakor 387
Baku 334
Balaguer 178
Balamhuam 443
Balbaſtro 173. 174
Balen 147
Baletuc 107
Balſora 311. 316
Baluclavva 269
Banara 389
Banda 429
Bander-Abaſſi 328
Bander-Congo 329
Bander-Rick 327
Bando 385
Bankok 405
Bantachia 426
Bantam 442
Bapaume 30
Bar *Duché* 159
Bar *en Piedmont* 212
Bar *ſur Aube* 40
Bar *ſur Seine* 50
Barantola 352
Barbantane 102
Barberino 247
Barbeſieux 78
Barcelone 176
Barcelonette 213
Barcelor 397
Bardi 225
Barede 108
Baredge 84
Bargeac 107
Bargemon 199
Bari 257
Barjols 100
Baroche 387
Barraut 94
Barros 435
Barthe (*la*) 82
Baſilicate 259
Baſſalé 272
Baſſée (*la*) 34
Baſſora 311. 316
Baſtia 264
Baſtide *en Guienne* 885
Baſtide *en Langued.* 10
Baſtide de Clarence 111
Baſtion de S. Michel 228
Baſtogne 148
Bataglia 232
Bataham 435
Batavia 439
Betenbourg 124
Baticalo 448

TABLE

Baton *dans les Manilles* 424
Baton *dans les Molucq.* 426
Bavai 36
Baubom 409
Baugé 71
Baugenci 58
Baugey 52
Baulme les Nonains 48
Baume (*la*) 95
Bauregard 53
Bayes 254
Bayeux 24
Bazas 86
Bazoches 59
Bearn 111
Beatalaé 352
Beaucaire 107
Beauce 59
Beaufort *en Anjou* 71
Beaufort *en Savoye* 202
Beaujeu 93
Beaujolois *ibid.*
Beaumont *en Normandie* 24
Beaumont *en Perigord* 89
Beaumont *en Hainaut* 152
Beaumont-le-Roger 23
Beaumont-le-Vicomte 63
Beaune 50
Beauvais 19
Beauvoir 95
Becſabeth 330
Beford 46
Beja 197
Belac 56
Belch 351
Belem 195
Belgrade 275
Bellano 221
Bellay *en Bugey* 53
Bellay *en Anjou* 71
Bellegarde *en Bourgog.* 52
Bellegarde *en Rouſſillon* 109
Belle-Iſle 68
Belleſme 64
Belleville 95
Belluno 235
Belouvodai 350
Benaventé 168
Bendarmaſſen 431
Bender 270
Benevent 255
Benfeld 46
Bengale 388. 389
Berga 177
Bergame 250
Bergerat 88
Bermaſir 328
Berg-op-Zoom 119
Berg-Saint-Vinox 32
Berre 102
Berry 56
Beſalu 176
Beſſarabie 269

Betancos 166
Bethune *en Artois* 30
Bethunes *dans le Perche* 64
Bethleem 307
Betlis 308
Bevervvick 17
Beuil 213
Beyerland 132
Bezançon 48
Beziers 106
Bider 391
Biella 213
Biervliet 140
Bigorre 84
Bikaner 387
Bilbao 169
Binch 152
Bingo 413
Biograd 275
Bir 309
Biſaccio 255
Biſcaye 169
Biſnager 396
Bitonto 257
Bitſch 160
Blaiſois 59
Blanc (*le*) 57
Blanckemberg 151
Blanes 176
Blanmont 158
Blaſſac 78
Blaye 88
Bledneau 60
Blockzil 137
Blois 60
Bobbio 223
Bodego 407
Boemenen 132
Bogdois 354
Boglio 213
Bohol 424
Boiano 256
Boiſbelle 57
Bokara 351
Bolgar 346
Bologne lu Graſſe 245
Bolſvvaert 136
Bommel 124
Bona 174
Bonifacio 265
Bonne 201
Bonneville *ibid.*
Bordeaux 80. 87
Bordelong 405
Borgo-ſan-Donino 225
Borgo-ſan-Sepolcro 247
Borgo.di-Val de Taro 225
Borgo-di Seſia 223
Borneo 431
Boſco 222
Boſleduc 138
Boſnie 271
Boſny 60
Boſſine 271
Bouchain 35
Bouflers 15
Boüillon 43
Boulogne 28
Boulonois *ibid.*
Bourbon Lancy 51

TABLE

Bourbon l'Archambaud 55
Bourbonnois 54
Bourbourg 32
Bourdeaux *en Dauphiné* 96
Bourg *en Bresse* 52
Bourg *en Guienne* 88
Bourg S. Andiol 108
Bourges 56
Bourget 202
Bourgogne 49
Bousingue 154
Bouton 426
Boxmer 139
Boza 263
Bozole 228
Brabant 144
Bracciano 248
Bradi 271
Bragance 193
Bragues 192
Brai 27
Braine-le-Comte 152
Brakilon 271
Brampour 301
Brancaleone 259
Branzi 230
Brassa 274
Bratski 348
Brecello 226
Breda 139
Brema 401
Brescou 106
Bresla 271
Bresse *en France* 52
Bresse *en Italie* 238
Bressoles 17
Bressuyre 74
Brest 69
Bretagne 65
Freteüil 23
Breuna 287
Brezé 72
Briançon 94
Briare 60
Brie 36
Brie-Comte-Braine 16
Brie-Comte-Robert 17
Brie Françoise 17
Brie Champenoise 40
Brignoles 100
Brigueil 56
Brille ou Briel 132
Brindes 258
Brioude 91
Brissac 71
Brive-la-gaillarde 89
Brou 59
Brouage 77
Brouvershaven 133
Bruges 151
Brugneto 218
Bruxelles 145
Buchoresch 271
Budrio 245
Budua 273
Bugey 53
Buis (*le*) 95
Bukar 390
Bulgar 346
Bulgarie 270

Bulugan 350
Bungo 415
Buren 125
Burgos 171
Burſe 299
Buſtereth 315
Buſſetto 225
Buſt 330

C

CABONA 426
Cabul 389
Caburo 431
Cacciam 409
Caceres 421
Cadenac 81
Cadenet 98
Cadix 184. 185
Cadſant 140
Caën 23. 24
Caffa 269
Cafung 366
Cagaion 421
Cagliari 263
Cagni 15
Cahorle 234
Cahors 81
Cajazzo 254
Caiſar 302
Caket 339
Calabre 258
Calaf 378
Calahorre 172
Calais 28
Calamata 284
Calatajud 174
Calatrava 183
Caldero 422
Calecoulan 398
Calepio 230
Caletur 396
Calicut 398
Caloni 458
Calvi *au Royaume de Naples* 254
Calvi *en l'Iſle de Corſe* 265
Camaldoli 247
Camarſa 178
Cambaye 386
Cambodia 406
Camboya *ibid.*
Cambray 34
Cambreſis *ibid.*
Camerino 243
Campan 84
Campen 137
Campredon 177
Camul 351
Cananor 398
Cancale 67
Cancheu 371
Candahar 330
Candea 444. 445
Candie 286
Candish 391
Candor 406
Canée 286. 287
Cangan 376
Cangoa *ibid.*
Cannes 99

Canobin 305
Canor 396
Canoſſa 226
Canourgue (*la*) 108
Cantazaro 259
Canton 371
Caocheu 372
Cap-Breton 85. 86
Capelle (*la*) 26
Capo d'Iſtria 236
Capouë 254
Capraia 265
Capri *Iſle* 254
Captalat 88
Capul 423
Caracim 318
Caramanie 301
Carapatan 394
Carcaſſone 106
Cardonne 178
Carduel 338
Carentan 24
Carignan *en France* 43
Carignan *en Savoye* 210
Carlſtat 272
Carmagnole 211
Carmona 186
Carol 110
Carpentras 102
Carpi 226
Carrara 249
Cartagene 181
Cartama 187
Carthuel 338
Caſal 214
Caſan 346
Caſbin 327
Caſcais 196
Caſcar 351
Caſchan 327
Caſſel 32
Caſſiope 281
Caſtel-Aragoneſe 263
Caſtel-Branco 194
Caſtel-Cuifre 228
Caſtel-Farneſe 241
Caſtel-Follit 176
Caſtel-Gandolphe 240
Caſtel-Geloux 86
Caſtel-Guelfo 224
Caſtel-Maggiore 222
Caſtel-Moron 86
Caſtelnuovo *dans le Frioul* 236
Caſtelnuovo *en Sicile* 261
Caſtelnuovo *en Dalmatie* 276
Caſtelnuovo de Calfagnano 226
Ceſtel-Rodrigo 193
Caſtel-Sarraſin 105
Caſtelane 98
Caſtello d'Ampurias 178
Caſtelnau *en Quercy* 81
Caſtelnau *en Languedoc* 104
Caſtelnau de Braſſac 107
Caſtelnaudari 105
Caſtelnau de Magnoac 87
Caſtelnau de Montauban 82

Caſtiglione *en Piedmont* 212
Caſtiglione *Principauté* 228
Caſtiglione *dans la Repub. de Lucques* 250
Caſtiglione di Laco 241
Caſtille nouvelle 181
Caſtille vieille 171
Caſtres 105
Caſtri 282
Caſtries 107
Caſtro 241
Caſtro de Ortega 167
Caſvvin 327
Catanea 261
Catalogne 175
Cataro 273
Cath 351
Catteau Cambreſis 35
Cavala 280
Cavaillon 102
Caudebec 23
Cavi 217
Cauteres 84
Caxem 318
Cazeres 104
Cazola 275
Ceram 428
Cebu 423
Céfala 261
Cefalonie 285
Celebes 425
Ceneda 234
Cerdagne 109
Cerigo 287
Cerines 432
Cerret 109
Certes 88
Certoſa 220
Cervera 178
Ceſarée 302
Ceſena 244
Cette 106
Ceva 210
Cevennes 108
Ceylan 443
Chaalons *ſur Marne* 38
Chaalons *ſur Saone* 52
Chablais *Duché* 201
Chablis 40
Cha-Jehan-Abad 383
Chairoux 74
Chalance 201
Chalcedoine 300
Chaligni 157
Chalus 89
Chamberi 201
Chambort 60
Chambre (*la*) 202
Champagne 36. 37
Champour 393
Champtercier 98
Changanara 399
Chandegry 396
Changheu 368. 378
Changte 366. 367
Changxa 367
Chantilly 16
Chaocheu 372
Chaoking *ibid.*
Charenton 15

Charité (*la*) 54
Charlemont 35
Charleroi 153
Charleville 39
Charolles 51
Charoſt 57
Charmes 158
Charran 310
Chaſteau-Briant 68
Chaſteau Chinon 54
Chaſteau Dauphin 94
Chaſtau Dun 59
Chaſteau Gontier 71
Chaſteau Landon 17
Chaſteaulin 69
Chaſteau du Loir 64
Chaſteau de Natolie 278
Chaſteau neuf *en Thimerais* 17
Chaſteau neuf *en Breſſe* 53
Chaſteau neuf *en Berry* 57
Chaſteau neuf *en Orleanois* 58
Chaſteau neuf *prés S. Malo* 67
Chaſteau neuf *prés Quimper* 69
Chaſteau neuf *en Angoulmois* 79
Chaſteau Forcien 38
Chaſteau Renard 102
Chaſteau Renaud 39
Chaſtau deRomelie 278
Chaſteau Roux 57
Chaſteau Salin 157
Chaſteau Sainte Marie 284
Chaſteau Thierry 40
Chaſtillon *Duché* 60
Chaſtillon *en Dauphiné* 96
Chaſtillon *en Piedmont* 212
Chaſtillon *ſur Indre* 62
Chaſteau *ſur Loire* 56
Chaſtillon de Michaille 53
Chaſtillon *ſur Seine* 50
Chaſtres 17
Chaſtres (*la*) 57
Chaſtelleraud 73
Chaumont *en Vexin* 15
Chaumont *en Baſſigni* 40
Chaumont *en Savoye* 201
Checho 407
Cheker 352
Chekiang 370
Chelles 15
Chenonceaux 62
Chentio 378
Cherbourg 24
Cheribam *ou* Cheribon 439. 443
Cherſo 274
Chiampaa 409
Chieraſco 210
Chimay 152
Chimera 281

Chine 356
Chingan 373
Chingtieu 367
Chingtu 366
Chingyang 367
Chini 148
Chinkiang 368
Chinon 62
Chinting 362
Chinyren 373
Chio 457
Chioſa 234
Chitor 387
Chiutaye 299
Chizay 74
Chnim 272
Choraſan 331
Chorges 95
Chorzim 271
Chungking 366
Churco 302
Chuſiſtan 327
Chutzan 388
Cicca-Ninaterra 181
Ciclut 273
Cifalu 261
Cinan 366
Cincheu 373
Cingcheu 366
Cingkiang 373
Cinquel 435
Cion 426
Ciota (*la*) 101
Circaſſie 345
Cirencheu 371
Cirenza 259
Ciſteaux 50
Citadella *en l'Iſle Minorque* 189
Citadella *dans le Padouan* 232
Citta Caſtellana 240
Citta di Caſtello 244
Citta nuova 236
Ciudad di Friuli 235
Ciudad Real 183
Ciudad Rodrigo 168
Civita di Chieti 255
Civita Vecchia 240
Civray 74
Clamecy 54
Clerac 87
Clermont *en Beauvoiſis* 15
Clermont *en Auvergne* 90
Clermont *en Languedoc* 106
Clermont *en Barrois* 160
Clermont *en Savoye* 201
Clervaux 40
Clery 58
Clieuno 275
Clin 272
Clinovo 275
Cliſſa 273
Cliſſon 68
Clugny 52
Cluſe (*la*) 201
Cluzon 230

TABLE

Coca 172
Cochin 398
Cochinchine 408
Coevorden 136
Coeuvres 16
Cogni 302
Cogoreto 217
Coignac 79
Coimbre 194
Coiſlin 68
Colalto 234
Colchide 338
Collioure 109
Colmar *en Alſace* 44
Colmars *en Prov.* 98
Colombo 445
Colomiers 40
Coloran 398
Coloredo 236
Columbara 268
Coluri 287
Comachio 245
Come 221
Comidia 300
Comines 34
Commercy 159
Compiegne 16
Complute 183
Compoſtel 166
Conception 417
Conches 23
Concordia *dans la Mirandole* 226
Concordia *dans le Frioul* 235
Condapoli 395
Condat *ou* Condad 184
Condavéra 395
Condé 35
Condom 86
Condourcet 95
Condrieux 92
Conegliano 234
Conflans 202
Congue 329
Conquet 69
Conſerans 83
Conſio 378
Conſtance 452
Conſtantinople 276. 277
Conſuegra 183
Conteſſa 280
Conti 27
Contres 60
Converſano 257
Cony 210
Conza 255
Corbeil 17
Corbie 27
Corbigni *en Picardie* 16
Corbigni *en Nivernois* 54
Corcyra 284
Cordouë 186
Corée 377
Coreglia 250
Corfou 284
Coria 173
Corinthe 283
Cormond 88
Cornegliano 224

Cornoüaille 69
Corogne (*la*) 166
Corol 406
Coromandel 397
Coromoria 402
Coron 283
Coronata 274
Corregio 226
Corſe 264
Corte 265
Cortona 247
Cos 456
Coſenza 258
Coſmi 402
Coſne 60. 61
Cotatis 337. 340
Coulan 398
Couloubrieres 100
Coulour 395
Cournillon 98
Courpourtrain 63
Courtenai 17
Courtrai 150
Couſtras 88
Coutances 24
Crac 315
Craon 71
Cranganor 398
Cracovo 272
Crema 230
Cremieux 95
Cremone 221. 222
Creſpi 16
Creſſy *ou* Creci 28
Cret 96
Crete 286
Croacie 272
Croiſié (*le*) 67
Cropiere 91
Croſtoy (*le*) 28
Crucheu 370
Cruſſol 108
Cruz-de Caravaca 181
Cuadag 407
Cuaſay 407
Cucuron 98
Cvença 183
Cuencheu 370
Cuers 100
Cuihung 373
Cuicheu 368
Culemburgh 125
Cuma 427
Cumbello 428
Cunghang 365
Curdiſtan 312
Curzola 274
Cutarge 299
Cuyck 139
Cypre 449
Czarnigar 345
Czernik 271
Czukavv 271

D

DAbul 394
Dadena 319
Daka 389
Dalem 140
Dalmatie 273
Dam*en Hollande* 138

Dam *en Flandres* 151
Daman 386
Damas 305
Dammarie 159
Dammartin 15
Danvilliers 43
Dankaler 388
Daouri 348
Dapito 422
Daranda 350
Daroca 174
Dava 435
Dauphiné 93
Debil 329
Decan 391
Deciſe 54
Delfshaven 131
Delft 130
Delfyl 138
Delly 383
Delphes 282
Dely 435
Demonte 211
Denain 35
Dendermonde 150
Deneuvre 158
Denia 180
Deniſe 150
Derbent 334
Devano 414
Deventer 156
Dhafar 318
Dialogrod 270
Diarbeck 308. 309
Diarbekir 309
Die 95
Diepe 23
Dieſt 145
Dieu-le-fit 96
Dieuſe 157
Diglygineur 444
Digne 98
Digoins 51
Dijon 50
Dinant 67
Diu 387
Diuſiang 378
Dixmude 151
Dotkum 135
Doeſburg 125
Dogado 233
Dol 67
Dolcigno 281
Dole 48
Dolfar 318
Doligny 49
Dombes 53
Domfront 24
Domo d'Oſcella 223
Doncheri 39
Dorat *(le)* 56
Dort *ou* Dordrecth 130
Dotckum 125
Douai 34
Douarnenés 69
Doué 71
Dounezan 110
Dourdan 17
Dourlens 27
Douzi 54
Dragomner 211
Draguignan 99

Dreux 18
Duerſtede 135
Dultabat 390
Dun 42
Dun-le-Roy 56
Dunkerque 30
Dunois 59
Durazzo 280
Durbuy 148

E

ECBATANE 334
Edam 127
Edeſſe 309
Efxerdan 352
Egmond 127
Ehavvas 327
Eilan 315
Einſisheim 44
Elabaſſ 387
Elbe *Iſle* 243
Elbœuf 23
Elburg 125
Eleudi 179
Elvas 196
Emouis 371
Empurias 176
Encre 27
Enchuyſen 127
Enghien 152
Ennery 41
Ens 128
Inſchede 137
Entraigues 80
Entrevaux 99
Epernon 59
Epheſe 300
Epidaure 274
Epire 281
Fricuſe 262
Erzerum 308
Eſchelles (*les*) 202
Eſcluſe *Fort* 53
Eſcluſe *Ville* 140
Eſcref 332
Eſcurial 183
Eſpagnac 108
Eſpagne 161. 162
Eſpernai 39
Eſpinal 158
Eſtampes 60
Eſtaples 28
Eſtarabath 331
Eſte 232
Eſtelle 170
Eſtepona 186
Eſtival 158
Eſtramadure 194
Eſtrées 16
Eſtremos 196
Evian 201
Evora 196
Evreux 23
Exilles 210
Eyndhoven 139

F

FAENZA 244
Faiſo 409
Falaiſe 24

TABLE

Famagouſte 452
Fano 244
Farbrou 375
Farima 413
Faro 197
Fars 328
Farſa 282
Fartach 319
Favognana 261
Faucigni 201
Fayd 305
Felletin 56
Feltre 235
Feneſtrelles 210
Fere (*la*) 26
Fergano 351
Ferhabath 332
Fermo 243
Ferrare 244. 245
Ferrette 46
Ferrol 167
Ferté Alais (*la*) 17
Ferté Aurain (*la*) 60
Ferté Bernard (*la*) 64
Ferté ſur Chrone (*la*) 52
Ferté Milon (*la*) 16
Ferté Senneterre (*la*) 58
Feſcam 25
Fetines 282
Fetipore 385
Feuleang 371
Feurs 92
Fieſoli 247
Figalo 282
Figeac 81
Filippo 280
Final 217
Finale 226
Finda 414
Fiſcal 174
Flandres 31. 145
Flavigny 51
Fleche (*la*) 71
Fleſſingue 133
Fleurus 153
Florac 108
Florence 246
Flote (*la*) 77
Focheu 371
Fogie 301
Foix 110
Fokien 371
Foligno 242
Fondi 254
Fontaine 51
Fontainebleau 17
Fontaine-Françoiſe 51
Fontarabie 170
Fontenai la Battu 78
Fontenai le Comte 74
Fontevraut 72
Foqui 413
Forcalquier 97
Force (*la*) 89
Forez 92
Forges 25
Forli 244
Formazza 223
Formoſe 374
Fort de Bains 109

Fort de Chapuys 77
Fort de l'Eſcluſe *ou* de la Cluſe 53
Fort de Fuentes 221
Fort de Lieskens-Hoeck 140
Fort Louis 46
Fort de Naſſau 438
Fort de Nieulai 28
Fort de Philippine 140
Fort de la Prés 77
Fort Urbano 245
Fort de Zelande 375
Fortaleſa de Salo 178
Fos di nuovo 249
Foſſano 210
Foſſembrone 244
Foſſigni 201
Fougeres 66
Fraga 174
France 1. 2. *& ſuivantes.*
Franche-Comté 47
Franecker 135
Frejus 99
Freſcarol 223
Freſcati 240
Frioul 235
Friſe 135
Fromentera 189
Fronſac 88
Frontignan 107
Fuenchu 365
Fungciang 365
Fungiang 365
Furnes 154
Fuxime 414

G

GABARET 86
Gaillac *en Querci* 82
Gaillac *en Langued.* 105
Gaillon 23
Galata 278
Gale 445
Galice 166
Gallipoli *au Royaume de Naples* 258
Gallipoli *en Romanie* 278
Gamache 27
Gammalamme 427
Gand 149. 150
Gandia 180
Ganges 107
Ganking 368.
Gap 95
Garabuſe 286. 287
Garda 231
Garnache (*la*) 75
Gaſtinois *François* 17
Gaſtinois 60
Gaza 307
Gazoldo 228
Geerſberge 150
Gehud 388
Geihoei 366
Geldenaken 145
Geldria 397
Gemblours 145

Genes 215. 216
Genevois 200
Georgie 336
Geramia 458
Gergeau 58
Gergenti 261
Gerrii 178
Gertrudenberg 131
Gex 53
Ghiuna 340
Gibraltar 185
Giblou 145
Giemere 385
Gien 60
Gignac 106
Gilolo 426
Gingi 398
Giodda 316
Gironne 175
Giſors 23
Glandeves 99
Gleubuſca 275
Goa 394
Goerée 132
Goes 133
Golconde 395
Gombru 328. 329
Gomrom 328. 329
Gondrecour 159
Conié 337. 340
Goor 137
Gorcum 130
Gor 390
Gorope 396
Gorſe 41
Gory 339
Goude 150
Gourdon 81
Gouro 389
Gozo 266
Gozzano 223
Grace 99
Grace (*la*) 106
Grado 234
Grammont *en Navarre* 111
Grammont *en Flandres* 150
Grande Chartreuſe 94
Grand Thibet 352
Granda Lerma 172
Grandé Melonita 275
Grandmont 56
Grave 138
Gravelines 32
Graville 24
Gravina 257
Gray 48
Grece 278
Grenade *en Guienne* 80
Grenade *en Eſpagne* 187
Grenoble 94
Grignan 98
Grimbert 146
Griſol 105
Groll 125
Groningen 137
Groſſa (*la*) 274
Groſſeto 249
Gruſtinsky 348
Guadadaxara 183
Guadel 329

Guadeloupe 184
Guadix 187. 188
Guaham 417
Gualeor 385
Guarda 194
Guardamar 180
Guaſtalla 228
Gucheu 373
Gueldre *Holland.* 123
Gueldre *Imperiale* 148
Gueldre *Ville* 149
Guemené 69
Guerande 67
Gueret 55
Gueſcar 188
Guete 183
Guibrai 24
Guienne 79
Guillaume 99
Guilleſtre 95
Guimaranes 192
Guiſe 29
Guiſnes 28
Gurgiſtan 336
Guriel 340
Guzarate 386

H

HAERLEM 129
Haerlingen 135
Hagueneau 45
Haie *(la) en Touraine* 62
Haie *(la) en Hollande* 131
Haiſo 409
Haynaut *François* 35
Haynaut *Imperial* 151
Halle 152
Halycarnaſſe 301
Ham 27
Hama 304
Hamadan 327
Hanchung 365
Hangcheu 370
Hannuye 145
Hanyang 367
Haoud 388
Harcourt 23
Hardervvick 124
Harduari 390
Harfleur 25
Harlebeck 150
Harran 310
Haſſelt 137
Hattem 125
Hatton le Chaſtel 159
Havre de Grace 25
Haut Salé 272
Haute-Combe 202
Hauterive 104
Haynan 376
Hedenda 389
Helmond 139
Helvoetſluys 132
Hemz 305
Hendovvne 385
Hengcheu 367
Hennebont 68
Henrichemont 57
Herac 315

Herat 331
Herentals 147
Hermitage 96
Herve 147
Hedin 30
Heucheu 370
Heuſden 131
Heres 99. 100
Hindelopen 136
Hinghoa 371
Hiten 429
Hoachen 367
Hoaiking 366
Hochſtrate 147
Hoeicheu *en Nanking* 368. 369
Hoeicheu *en Quantung* 372
Hoiagan 368
Hokien 362
Holabaſſ 387
Hollande 125. 126
Hombourg 160
Honan 366
Honfleur 22
Honſlardick 131
Hormata 431
Horn 127
Hortogenradt 140
Hoſpitalet 177
Huelgas *(las)* 171
Hueſca *au R. d'Arragon* 173. 174
Hueſca *au R. de Grenade* 188
Hulſt 40
Huningue 46
Huquang 367
Hurepoix 17
Hyo 415

I

Jablonitz 272
Jaca 173. 174
Jacancury 398
Jacatra 439
Jaen 186
Jafa 307
Jafanatapan 345
Jagannat 388
Jaicza 272
Jacuti 348
Jalonicz 271
Jaman 318
Jamba 384
Jamby 436
Jamets 42
Janagar 390
Janama 316
Janna 282
Jannina 281
Janniza 279
Japara 439. 443
Japon 410
Jaradana 349
Jarnac 79
Jaſques 329
Java 438
Iazi 270
Icaria 456
Ichmiazin 336
Idanha à Velha 194

Jean-Aba

Jean-Abad 383
Jeham 378
Jehanac 387
Jengang 365
Jeniſca 349
Jenupar 384
Jeruſalem 306
Jeſſelmere 385
Jetchu 414
Ilimsko 349
Imerette 340
Imola 244
Inde 379
Indoſtan 380
Joacheu 371
Joannina 281
Joigni 40
Joinville 40
Iompandamqui 426
Joncalaon 405
Jonqueres 101
Jonſac 78
Jopé 307
Jortan 443
Joyeuſe 108
Iran 335
Irivan 335
Iſchia *Iſle* 254
Iſchmiazin 308
Iſendick 140
Iſeo 231
Iſles Alfach 179
Iſle Bouchard 62
Iſle de Bouin 68
Iſle de Brigancou 100
Iſle de Cheuſſey 24
Iſle S. Cibrian 167
Iſle Dieu 75
Iſle de S. Eſtienne 101
Iſle de Grois 69
Iſles d'Hieres 100
Iſle S. Honorat 99
Iſle S. Jean 101
Iſle d'If. 101
Iſle en Jourdain 83
Iſle Sainte Marguerite 99
Iſle de Martigues 101
Iſle des Larrons 416
Iſle de Lerins 99
Iſle de Noirmoutier 75
Iſle d'Oleron 77
Iſle d'Oueſſant 69
Iſle de las Velas 416
Iſmir 299
Iſnich 300
Iſpahan 325
Iſſelmonde 232
Iſſelſtein 131
Iſſoire 91
Iſſoudun 57
Iſtres 101
Iſtries 236
Itacha 285
Italie 203
Judée 306
Judoigne 145
Jugon 66
Jukuſtanke 349
Julfa 335
Iungcheu 367
Iungning 373

Iunning 366
Iunping 362
Iuthia 403

K

KAchemire 379
Kakinscoia 348
Kalbaſon 350
Kalmoucs 350
Kanduana 390
Karabach 335
Karaſbag 335
Karmint 270
Kars 308
Katigan 389
Kecio 407
Kengavar 327
Kerci 269
Kerman 328
Keſh 351
Keyſerperg 44
Kiahing 370
Kianeheu 367
Kiangſi 370
Kienchang 371
Kienkiang 371
Kienning 371
Kilan 332
Kincheu 370
Kingiven 373
Kingtung 373
Kingyang 365
Kinhoa 370
Kirin 351
Kiunchea 372
Kiuncheu 374
Klarem 348
Klunder 131
Knoque 154
Kokotam 355
Kol 350
Kom 327
Koraſſan 331
Kotzim 271
Kralam 272
Kranquebar 397
Kuynder 237

L

LAbo 435
Labourd *en France* 84
Labourd *au Royaume de Naples* 252. 253
Labrit *ou* Albret 86
Lapſa 319
Lacedemone 283
Laghi 318
Lagni 17
Lagnieux 53
Lagos 198
Lahor 385
Lajazzo 303
Laicheu 366
Lambale 66
Lambeſque 101
Lamego 194
Lanciano 256
Landa 431. 432
Landau 46
Landen 145

Landernau 69
Landes (*les*) 85
Landrecies 36
Lanebourg 202
Langets 61
Lango 456
Langon 86
Langres 39
Languedoc 103
Lanmeur 70
Lannion 70
Lannoy 34
Lanſac 102
Laon 16
Lar 318
Laredo 169
Largentier 108
Larina 256
Lariſſa 281
Larraga 170
Larta 281
Laſſa 352
Latium 258
Lava 431
Lavagna 218
Laval 63
Lavanſo 261
Lavaur 105
Laumello 223
Lauſerre 82
Lauveca 406
Layla 424
Leaotung 367
Leaoyang 367
Lecce 258
Lectour 82
Ledeſma 169
Ledoa 402
Leerdam 131
Leevve 145
Leiria 198
Lemnos 288
Lens 30
Leon 168
Lepanthe 282
Lerice 218
Lerida 178
Lerme 171
Lero 456
Leſbos 457
Leſcar 111
Leſdiguieres 95
Leſneven 69
Leſpare 88
Leſſine 152
Leuneca 452
Leuſe 152
Leuvarden 135
Lezai 57
Lezignan 106
Lezina 274
Leyden 128
Leyta 424
Liam 406
Libanova 280
Libourne 88
Lido 234
Liechtemberg 46
Liencheu 373
Lier 147
Lieſſe (Nôtre-Dame de) 16

Lieucheu 372
Ligni 159
Ligor 405
Lihons 27
Lille 33
Lillebonne 23
Lillers 30
Lillo 139
Limbourg 147
Limoges 89
Limou 105
Limouſin 89
Linas 17
Lingan 373
Linyao 365
Lion 91
Lions 23
Lion le Saunier 49
Lipari 262
Lipping 373
Liſbonne 195
Liſieux 23
Liſle 105
Liſſa 274
Livia 177
Livourne 248
Livron 96
Llianes 168
Lochem 125
Loches 62
Lodeves 106
Lodi 221
Logoduri 263
Logrono 173
Loie 52
Lombez 83
Lonjumeav 17
Longvvick 42
Longvvy 160
Loo 125
Lorade 102
Loredo 234
Lorette 143
Lorraine 155. 156
Lorris 60
Loudeac 66
Loudun 74
Loukaragai 350
Lourebander 390
Lovv 429
Louvain 144
Louviers 23
Louvo 405
Lucedia 214
Lucena 186
Lucera 256
Lucerne 210
Lucheu 368
Luçon *Ville* 75
Luçon *Iſle* 417. 420
Lucques 210
Ludes (*le*) 71
Lugan 365
Lugo 166. 167
Lugor 405
Luicheu 372
Luines 61
Lunel 107
Lunevil'e 157
Lunggan 366
Lure 48
Lurs 95

Luſarche 15
Luſignan 74
Lutſelſtein 46
Luxembourg 148
Luxeuil 48

M

MACAO 372
Macaſſar 425. 426
Macedoine 279
Macerata 243
Machecou 68
Machian 427
Macou 52
Madian 315
Madona 426
Madrid 182
Madure 398
Maeſtricht 139
Magliano 242
Magni 15
Mahu 366
Maillé 61
Maillezais 75
Maina 284
Maine 62. 63
Maintenon 59
Majorque 188
Makeran 229
Makouski-Hordda 349
Malabar 398
Malacca 403. 405
Malaga 187
Malagon 183
Malathiah 393
Malauſe 82
Malayo 427
Malazzo 301
Maldives 445
Male 449
Maleſtroit 69
Malines 146
Mallorque 188
Malova 387
Malte 265
Malvaſia 283
Manada 426
Manapar 398
Manar *au Pegu* 402
Manar *Iſle* 445
Mandar 426
Mane 97
Manfredonia 257
Mangalor 397
Mangate 399
Manille 417
Manincabo 436
Manoſque 97
Manreſe 177
Mans *(le)* 63
Mante 18
Mantouë 227
Manuſcute 308
Marano 235
Marans 76
Marant 334
Marafch 393
Marbelle 187
Marche *(la)* en France 55
Marche *(la)* en Ita-

rois 159
Marche *en Famine* 148
Marchenoir 60
Marchienne 34
Mardick 31
Marecos 192
Maremnes 77
Mares 318
Maretimo 261
Mareuil 75
Marianna bona Viſta 417
Marianne *Iſle* 416
Marieco 427
Marienbourg 36
Marignan 220
Marken 128
Marle 26
Marly 20
Marmande 87
Marmirolo 228
Marmoutiers 61
Maro 427
Maroſtica 232
Marſaglia 210
Marſala 261
Marſan 350
Marſeille 101
Maſſillac *en Poitou* 74
Marſillac *en Rouergue* 80
Martaban 401
Martel 81
Martorel 177
Marubo 431
Marza 262
Maſbat 423
Maſcalat 319
Maſcari 261
Maſcate 318
Mas Dagenois 87
Mas de Carbade 106
Maſmunſter 46
Maſnich 330
Maſſa *dans le Sienois* 249
Maſſa *au R. de Naples* 254
Maſſeran 213
Maſta 319
Matan 423
Mataran 443
Mataro 177
Matera 258
Materan 443
Maubeuge 35
Maug 417
Mauleon *en Poitou* 75
Mauleon *en Armagnac* 82
Mauleon *dans les Baſques* 85
Maulevrier 71
Mauriac 90
Maurienne 202
Mauroix 178
Mazenderan 332
Mazara 261
Mazarin *ou* Rethel 38
Mazeres 110

Mayenne 63
Meaco 413. 414
Mechelen 146
Mecque (*la*) 315
Medellin 184
Medenblick 127
Medina del Campo 173
Medina Celi 173
Medina Sidonia 184. 186
Medine 316
Megen 139
Meleda 275
Melfi 259
Meliapur 396
Melita 275
Melle 74
Melun 17
Mende 108
Menin 155
Mens 92
Meppel 136
Mer 60
Merdin 310
Meremnes 85
Merida 184
Merindol 95
Meſchet 331
Meſieres 62
Meſmers 63
Meſopotamie 309
Meſſine *en Sicile* 261
Meſſines *en Flandres* 33
Meſtres 234
Metelin 457
Methone 283
Mets 41
Meudon 17
Meulan 18
Meun *en Berry* 56
Meun *dans l'Orleanois* 58
Mexat 331
Mezieres 38
Micava 414
Middelbourg *en Zelande* 133
Middelbourg *en Flandres* 140
Milan 218. 219
Milaſſe 261
Milet 301
Milhaud 81
Millares 180
Milli 17
Milo 287
Mindanao 422
Mindora 422
Mingrelie 338
Minorque 183
Miolans 202
Miramar 178
Mirande *en France* 83
Mirande *en Portugal* 193
Mirandela 193
Mirandole 226
Mirebeau 72
Mirecour 158
Mirepoix 104
Miſitra 283
Mocco 378

Mocha 318
Modene 125. 226
Modon 283
Moggan 378
Moglay 272
Mogol 380
Moiſſac 82
Moldavie 270
Molina 183
Moliſe 256
Molsheim 46
Molucques 424
Monaco 217
Montchieque 198
Monçon 174
Moncontour 72
Monda 187
Mondonedo 166. 167
Mondovi 210
Mongia 166
Mongiſcar 104
Mongul 350
Mons 152
Monſen 147
Mont-Alvan 174
Montbaſon 62
Montblanc 179
Montbriſon 93
Montcontour 66
Montcornet 26
Mant-Dauphin 95
Montdidier 24
Mont-Doubleau 59
Montferrand 88
Montferrat *Mantouan* 213, 214
Montferrat *Savoyard* 211
Mont Flanquin 87
Montfort *en Bretagne* 67
Montfort *en Hollande* 134
Montfort l'Amaury 18
Montforte de Lincos 167
Montlheri 17
Montlimar 96
Mont-Louis 110
Mont Luçon 55
Montluet 52
Mont de Marſan 86
Montmedy 43
Montmellian 102
Montmirel 41
Montmorenci 15
Montmorillon 74
Mont-Olympe 39
Montpaſier 89
Montpellier 106
Montpeſat *dans le Quercy* 82
Montpeſat *dans le Caminges* 83
Montpont 89
Montreal *en Sicile* 261
Montreal *en Arabie* 315
Montredon 105
Montrevel 52
Montrichard 62
Mont Saint Ange 257
Montſerrat 177

Montforreau 72
Mont Veſuve 253
Montulin 28
Monte 224
Monte Alcino 249
Monte Alegre 193
Monte Alto 243
Monte Caſſino 254
Monte Faſcolo 255
Monte Fiaſcone 240
Monte Marano 255
Monte Pulciano 247
Monteroſſo 218
Monteſe 301
Montargis 60
Montauban *en Quercy* 81
Montauban *en Dauphiné* 95
Montech 105
Montereau faut Yonne 41
Monterei 167
Monteſquiou 104
Montigni-le-Roy 40
Montivillers 25
Montreuil *en Picard.* 28
Montreuil *en Anjou* 71
Mora 179
Morée 283
Moret 17
Morgo 287
Morlaquie 272
Morlaix 69
Morles 111
Mortague *en Flandres* 34 155
Mortagne *dans le Perche* 64
Mortagne *en Saintonge* 78
Mortain 24
Mortare 223
Mortemar 74
Moſtar 275
Moſul 309
Mothe (*la*) 159
Motir 427
Motril 187
Motte-Achard 75
Moulins 55
Moulins en Gilbert 54
Mouſon 39
Moutiers *en Provence* 99
Moutiers *en Savoye* 202
Moya 177
Mucidant 89
Mugron 86
Mulhauſen 46
Mulran 388
Munghao 373
Munickendam 127
Munſter *en Gregoriental* 44
Murano 234
Murat *dans la Marche* 55
Murat *en Auvergne* 90
Murbach 44
Murcie 180. 181
Muret 83

Muxacra 188
Muyals 178

N

NAcksivan 335
Naerden 131
Najara 175
Namur 152
Nanchang 371
Nancy 157
Nangan 371
Nangasaki 415
Nangato 413
Nanhung 372
Nan-Kang 371
Nan-King 368
Nanning 373
Nantes 67
Nanyang 366
Naples 250. 251. 253
Naplouse 306
Napoli di Romania 283
Napoule 99
Narbonne 106
Narenta 275
Narni 242
Narouinskic 349
Narsingapatan 395
Narsingue 396
Narval 388
Nasbin 310
Natolie 298. 299
Navarin 283
Navarre 110. 170
Navarreins 112
Naugracut 388
Naxia 287
Nayac 81
Nazaret 307
Nebiano 215
Nebio 265
Negel 316
Negombo 445
Negrepeliſſe 82
Negrepont 287
Negros 423
Nelleinbyneur 445
Nemours 17
Nepanatan 398
Nerac 86
Neretna 275
Nervi 218
Nervinde 145
Neſle 27
Nettingan 402
Nevers 54
Neveſique 275
Neufchaſtel *en Normandie* 23
Neufchaſtel *en Lorraine* 158
Neufbourg 23
Neuville 92
Nicaria 456
Nice 212
Nice de la Paille 214
Nicée 300
Nicomedie 300
Nicopoli *en Bulgarie* 276

Nicopoli *en Romanie* 278
Nicoſie 451
Niencheu 370
Nienova 150
Nieuport *en Hollande* 131
Nieuport *en Flandres* 151
Nimegue 133
Nimpo 370
Ningpo 370
Ningque 368
Ningiyven 367
Ninive 309. 312
Nions 95
Nipchou 349
Niphon 413
Niſabur 331
Niſovva 334
Niſi 275
Niſibin 310
Niſines 107
Niſſa 275
Nivelle 146
Nivernois 53
Nocera *dans l'Ombrie* 242
Nocera *au R. de Naples* 255
Nogais 344
Nogent-le-Rotrou 64
Nogent-le-Roy *en Champagne* 40
Nogent-le-Roy *en Beauce* 59
Nogent *ſur Seine* 40
Nole 254
Noli 217
Nombre-de-Jeſus 423
Nomeny 157
Nona 273
Norcia 242
Normandie 21
Noſtre-Dame de Lieſſe 16
Noto 262
Novarre 221
Novellare 228
Novigrad 272
Nouveau Briſac 44
Nouvelle Segovie 421
Noyon 15
Nozai 68
Nozeroi 49
Nuits 51
Numance 173
Nyan 350

O

OBER-EHENHEIM 46
Obernheim 46
Oczakovv 270
Odia 403
Oiſemont 27
Oldenſael 137
Oleron 111
Olite 170
Ombrie 242
Ommelanden 137

Oneglia 210
Onor 396
Oosterwvick 139
Ootmerſen 137
Or 269
Orach 272
Orange 102
Orbitello 249
Orchies 34
Orci-nuovi 281
Orduna 169
Orenſe 166. 167
Orfa 309
Organna 177
Orgelet 49
Oriana 178
Origuela 180
Orihuela 180
Orio 170
Oriſtagni 264
Orixa 395
Orleanois 57
Orleans 58
Ormus 329
Ornans 49
Orpierre 95
Orzanna 236
Ortez 111
Orvieto 241
Oſero 274
Oſma 172
Oſſoro 274
Oſſuna 186
Oſtalric 176
Oſtende 151
Oſtiaky 348
Oſtie 240
Otrante 257
Oudembourg 151
Oudenarde 150
Oudenboſch 139
Oudewvater 130. 131
Overiſſel 136
Ougel 387
Ougely 389
Ouguan 417
Oviedo 168
Ourique 197
Oye 28
Ozaca 413

P

PACEM 435
Padang 435
Padouë 232
Pagan 417
Pago 274
Pagon 417
Pahan 405
Palafugel 176
Palambuan 493
Palamos 176
Palencia 168
Palerme 260
Paleſtine 305
Paleſtrine 240
Paliacate 396
Palimbam 436
Palliſſe (*la*) 55
Pallecate 396
Palma-nuova 235

Palmaria 262
Palmoſa 456
Palmyre 305
Pamiers 110
Pampelone 170
Panay 422
Paoking 367
Paoning 366
Paoting 362
Paragoya 422
Paranda 394
Parenza 236
Parerotto 262
Pario 287
Paris 11. 12
Parme 224
Paroiſſe Monial 51
Paſſages (*les*) 170
Paſſi 201
Paſſiman 435
Patana *au Mogol* 389
Patana *dans le R. de Siam* 405
Paternay 74
Pathmos 456
Patina 456
Patna 387
Patras 284
Patti 261
Pau 111
Pavie 220
Pecais 107
Pecher 319
Pecquigny 27
Pedir 435
Pegu 401
Peking 362. 363
Pella 280
Peloponeſe 283
Pena de Francia 169
Penai 201
Penaranda 169
Penbœuf 68
Pengab 385
Peniſcola 180
Pennafiel 172
Pentapoli 396
Pera 278
Perche 64
Perchegouet 59
Pergame 301
Periguenx 88
Peronne 27
Perouſe 241
Perpignan 109
Perſe 321
Perſepolis 328
Pertuis 101
Peſaro 243
Peſquiera 231
Petra 315
Peyruis 97
Pezenas 105
Phaſbourg 46. 158
Pharſale 282
Phenicia 305
Philippeville 36
Philippines 417
Philippopoli 278
Phocée 301
Pianoſa 249
Piazza 262

Picardie 25. 26
Piedmont 208. 209
Pienza 249
Pietola (*la*) 228
Pietra Santa 249
Pieve 228
Pieve di Cadore 235
Pighiton 272
Pignerol 210
Pingleand 365
Pinglo 273
Pingyam 365
Pinhel 193
Piombino 249
Pirano 236
Piſe 247
Piſtoia 247
Pitan 390
Piteſch 271
Pithiviers 58
Placentia 173
Plaiſance *en Biſcaye* 170
Plaiſance *dans l'Etat de Parme* 224
Plaſſendal 151
Plazencia 170
Ploermel 67
Plumbiers 158
Pluviers 58
Poblet 179
Podrima 272
Poiſſi 18
Poitiers 73
Poitou 72
Poix 27
Pola 236
Policaſto 255
Polignano 257
Pomegue 108
Poncin 53
Ponferada 168
Pont de l'Arche 23
Pont d'Ayn 52
Pont Beauvoiſin 96
Pont de Cé 71
Pont l'Eveſque 23
Pont l'Abbé 78
Pont le Voi 60
Pont de Lima 192
Pont Saint Eſprit 107
Pont Sainte Maxence 16
Pont à Mouſſon 159
Pont de Remi 28
Pont de Royan 95
Pont de Vaux 52
Pont de Veſle 52
Pont ſur Yonne 17
Ponte à Fella 236
Ponte Stura 214
Pontevedra 167
Pontac 111
Pontchaſteau 67
Pondichery 392. 397
Pontarlier 40
Ponteaudemer 22
Ponthieu 27
Pontigni 40
Pontivi 69
Pontoiſe 15
Pontorſon 24

Pontremoli 249
Pontrieux 70
Ponza *Iſle* 254
Poperighe 154
Port de Chioſa 234
Port de Lanes 85
Port Louis *en Bretag.* 69
Port Louis *en Langued.* 106
Port Sainte Marie *dans l'Agenois* 87
Port Sainte Marie *dans l'Andalouſie* 185
Port Vendres 109
Porto *en Portugal* 192
Porto *en Italie* 240
Porto di Coſtanza 452
Porto Ferraio 245
Porto Fino 218
Porto Galete 169
Porto Gruaro 236
Porto Hercolo 249
Porto Langone 249
Porto Mahon 189
Porto Mandato 421
Porto Marino 167
Porto Vecchio 265
Porto Venere 218
Portalegre 196
Portugal 190
Pougues 54
Pouillac 88
Pouille 256
Pouilly 54
Pouzzol 254
Pracel 409
Prato 247
Preveza 281
Preuilly 62
Priaman 435
Priſſerendi 272
Priſtina 272
Provence 96
Provinces Unies 113
Provins 40
Przecop 269
Ptolemaide 306
Puget 100
Puigcerda 107
Pulo 406
Pulocacen 409
Purhola 388
Purmerendt 127
Purſe 299
Putten 132
Puy (*le*) *en Anjou* 71
Puy (*le*) *en Velay* 108
Puy Laurens 105
Puy Valledos 109

Q

QUANGCHEU 371
Quangnan 373
Quangping 362
Quangſi 373
Quanſing 371
Quantung 371
Quehao 409
Quehelhaman 319
Queicheu *Ville* 366

Queicheu *Province* 373
Queilin 373
Queite 366
Queiyang 373
Quelpaerts 378
Quemoy 371
Quercy 81
Querigut 110
Queſnoy 36
Queyras 94
Quilam 375
Quillebœuf 22
Quimper 69
Quimperlan 69
Quingé 49
Quintin 66
Quirieu 95

R

RABASTENS 105
Raconigy 210
Raguſe 274
Raïapore 387
Rambervillers 158
Ram-Kens 133
Raolconde 395
Rantipore 387
Raon 158
Rapallo 218
Rapolla 259
Rapolſvier 44
Ratonneau 101
Ravenne 244
Ravenſtein 139
Raveva 406
Ré *Iſle* 76
Realmont 105
Rebnick 271
Recanati 243
Reggio *Duché* 226
Reggio *Ville* 259
Regia 340
Reims 37
Remiremont 158
Rennes 66
Renti 30
Reole (*la*) 86
Reſch 332
Retel 38
Retimo 286
Rhenen 135
Rhodes 452. 453
Riants 101
Ribemont 26
Richelieu 72
Rieti 242
Rieux *en Bretagne* 69
Rieux *en Languedoc* 104
Riez 99
Rika 309
Rimini 244
Riom 91
Ripaille 201
Riſano 273
Riſſen 137
Riſvvick 131
Rivadeo 167
Rivalte 226
Rivoli 210
Roanne 93
Roche (*la*) *en Savoye* 101

Roche *ou* la Roque *en Luxembourg* 148
Roche Bernard (*la*) 68
Rochechouart 74
Rochefort *en Anjou* 71
Rochefort *au Pays d'Aunis* 76
Rochefort *en Luxembourg* 148
Rochefoucaut (*la*) 79
Roche ſur Yon (*la*) 75
Rochelle (*la*) 75
Rocroy 38
Roda 177
Rodez 80
Rohan 69
Roie 27
Rolduc 140
Romagne 244
Romagno 235
Romanie 276
Romans 95
Rome 238
Romorantin 60
Roncevaux 171
Ronciglione 241
Ronda 187
Roſais 95
Roſchneim 46
Roſe 176
Roſebrughe 154
Roſieres 157
Roſſano 258
Rota 417
Rotterdam 130
Roubaix 34
Rouen 22
Rouergue 80
Rovigno 236
Rovigo 232
Roulers 154
Rouſſelars 154
Rouſſillon 108
Royallane 97
Royan 77
Rozai 17
Rubiera 226
Rucs 338
Rue 28
Rumilly 202
Rupelmonde 150
Ruremonde 148

S

Saada 319
Saar-Louis *ou* Sarlouis 43. 158
Saba 318
Sabine 242
Sabioneta 228
Sablé 64
Sables d'Olonne 73
Sableſtan 330
Sacai 413. 414
Sachetta 228
Sagres 158
Saicock 415
Sainte Agathe 213
Santa Agatha 253

TABLE

Saint Agnan 57
s. Amand *en Flandres* 34. 155
s. Amand *en Bourbonnois* 55
s. Amand *en Gaſtinois* 60
s. Ambroiſe 107
s. André *en Normandie* 23
s. André *en Gueldres* 124
s. André *en Savoye* 201
Sant Andreo 169
Saint Ange 417
Sainte Anne 417
Sant Antioco 264
Sant Antonio 169
Saint Antoine 96
s. Aubin du Cormier 66
Sainte Beaume 100
s. Bertrand 83
s. Bonnet 93
s. Brieux 66
Sainte Catherine 62
s. Charles 417
s. Chaumont 92
Sainte Chriſtine 174
s. Claude 49
s. Clement 95
s. Cloud 18
s. Coſme 80
s. Creſpin 95
s. Cyr 20
s. Damien 211
s. Denis 15
s. Dié *dans le Blaiſois* 60
s. Dié *en Lorraine* 158
s. Domingue de la Calçada 173
s. Elne 109
s. Emilien 88
Sainte Eremie 108
Saint Eſtevan 170
s. Eſtienne de Forez 92
s. Fargeau 60
s. Feliu de Guixol 176
s. Feriu de Lobegrat 177
s. Florentin 40
s. Flour 90
Sainte Foy 87
s. Frique 81
s. Galmicer 92
s. Gaudins 83
s. Genis d'Hoſte 202
s. Germain en Laye 18
s. Gilles 107
s. Girons 83
s. Hippolite 107
s. Hubert 148
s. Jacques de Compoſtel 165
s. Jean *aux Iſles des Larrons* 417
s. Jean *aux Iſles Moluques* 423
s Jean d'Acre 306
s. Jean d'Angely 78
s. Jean de Laune 30

s. Jean de Luz 85
s. Jean de Maurienne 202
s. Jean Pied de Port 111
s. Ignace 417
s. Joachim 417
s. Joſeph 417
s. Juan del Puerto 186
s. Julien 105
s. Junien 89
s. Juſt 81
s. Juſtin 86
San Leo 244
s. Leonard *en Nivernais* 54
s. Leonard *en Limouſin* 89
s. Licer *ou* s. Leger 83
s. Lo 24
s. Lorenzo 217
s. Lucar de Barrameda 185
s. Lucar la Major 186
s. Macaire 88
San Majolo 223
s. Maixan 74
s. Malo 66
s. Marcellin 95
s. Marcou 16
Sainte Marguerite 100
Sainte Marie de Finiſterre 167
Sainte Marie de Leuca 288
s. Marin 244
Sainte Marthe 167
San Martino 226
s. Martin *en l'Iſle de Ré* 76
s. Martin *en Provence* 102
s. Martin le Bel 62
s. Mathurin 17
San Mattheo 180
Sainte Maure *Iſle* 285
s. Maurice 202
s. Maximin 100
Sainte Menehoud 19
s Michel *en Normand.* 24
s. Michel *en Savoye* 202
s. Mihel 159
San Miniato 247
s. Nicolas *en Flandres* 150
s. Nicolas *en Lorraine* 107
s. Omer 29
s. Palais 111
s. Papoul 105
s. Paul 30
s. Paul de Fenouille des 105
s. Paul Tricaſtin 96
s. Paul de Vence 99
s. Pere de Peſcador 176
s. Philippe *en Flandres* 150
s. Philippe *aux Iſles des Larrons* 417

s. Pierre d'Arlanza 171
s. Pierre le Moutier 54
San Pietro *Iſle* 264
s. Pol de Leon 69
s. Pons de Tomieres 106
s. Quentin 26
s. Rambert *en Forez* 93
s. Rambert *en Dauphiné* 96
s. Remo 217
s. Renan 69
s. Ricquier 28
s. Saphorin 95
s. Saloni 177
s. Saforain de Lay 93
s. Savin 84
s. Savinien 78
s. Sebaſtien 169
s. Sever *en Bigore* 84
s. Sever *aux Landes* 86
Santa Severina 259
s. Simon 27
s. Steffano 218
s. Sulpice 104
Sainte Suzanne 64
s. Thierry 39
s. Thomé 396
s. Tropez 99
s. Vallery *en Caux* 23
s. Vallery *en Vimeux* 27
s. Vallier 96
s. Ubes 196
s. Veit 148
s. Venant 30
s. Vincent *aux Aſturies* 168
s. Vincent *en Portugal* 198
s. Vliet 147
Saintes 78
Saintonge 77
Saipan 417
Salamine *en l'Iſle de Cerigo* 287
Salamine *en Cypre* 452
Salamanque 168
Salayo 426
Salces 109
Salernes 255
Salin 160
Salins 49
Salm 148
Salme 262
Salo *au R. de Grenade* 187
Salo *dans le Breſſan* 251
Salon 101
Salona 273
Saloniqui 279
Salvatierra 169
Salvetat 87
Saluces 210. 211
Samare 346
Samarkand 351
Sambal 387
Sambas 431. 432
Sambeck 139

Samo *ou* Samos 457
Samosate 304
Samoyedes 348
Sanaa 319
Sancerre 57
Sanchoan 373
Sandar 402
Sangueſa 171
Sanniqui 415
Santaren 195
Santerre 27
Santia 233
Santillanes 168
Saraco 272
Sarago 422
Saratof 345
Sarbruck 160
Sardaigne 263
Sardes 301
Sarenza 330
Sargultzar 331
Sarigan 417
Sarlat 89
Sarpana 417
Sarragoce 173
Sarrancolin 82
Sarſina 244
Sarrau 330
Sarzana 218
Sas de Gand 140
Saſſari 263
Saſſo Ferrato 243
Saſſuolo 226
Satalie 302
Satçuma 415
Sava 327
Saverdun 110
Saverne 46
Savillan 210
Savinet 95
Sault 98
Saumur 71
Savoye 199
Savone 217
Sauveterre 112
Savverden 100
Sayd 306
Scander 340
Scanderone 304
Scandiano 226
Scardone 273
Scarpento 455
Scemplat 304
Schagen-Saerdam 127
Scham 305
Schamakie 334
Scheleſtat 46
Schellinge 128
Schevelinge 131
Schiedam 130
Schio 457
Schiras 328
Schirvan 334
Scio 457
Sckiermon Koogh 136
Scorgia 340
Scutari *en Albanie* 280
Scutari *en Natolie* 300
Sebenico 273
Seclin 34
Sedan 38
Séez 24

TABLE

Segna 272
Segorbe 180
Segovie 172
Seignelay 51
Seiſſel 53
Seleucie 310
Selinga 349
Selingisk 349
Seliurea 278
Sellint 177
Semendar 275
Semendria 275
Semur *en Auxois* 51
Semur *en Briennois* 51
Senef 146
Senerpont 27
Senez 98
Senlis 16
Senonches 17
Sens 37
Sento 245
Serahie 350
Serenegal 384
Serepore 388
Serres 95
Servia 244
Servie 275
Seſſa 254
Seſtola 226
Seſtri 218
Setuval 196
Seu d'Urgel 177
Severat le Caſtel 81
Sevenbergen 131
Seville 184. 185
Seure *ou* Bellegarde 52
Seyne 98
Shapore 391
Siam 402. 409
Siberie 347
Sichar 306
Sichem 306
Sicile 259
Sidon 306
Sienne 248
Sigan 365
Sigean 106
Sigeſtan 330
Siguença 33
Siliſtria 276
Sillé le Guillaume 63
Sillery 39
Simancas 168
Sinde 390
Sinhyang 367
Sinigaglia 244
Sinoé 409
Sion 202
Siracuſe 262
Siſteron 98
Sitgiſtan 330
Sitten 202
Sittia 286
Siucheu 366
Sixfours 100
Skenck 124
Smyrne 299
Sneck 136
Sochu 365
Soczi 355. 365

Soczovva 271
Soenska 345
Sohali 386
Sohar 319
Soignies 152
Soiſſons 16
Solapur 394
Solferino 228
Soligiac 208
Solſonne 178
Soltanie 327
Sommerdick 132
Sommieres 107
Sonde *Iſle* 430
Songſon 417
Sophie 276
Sora 254
Sorento 254
Soria 173
Soubiſe 77
Soulac 88
Soule *Vicomté* 85
Souliers 100
Soumel 389
Sour 305
Sourie 303
Souſterraine (*la*) 56
Soz 110
Spalato 273
Sparte 283
Spezza 218
Spinalonga 286. 287
Spolette 242
Spremont 147
Staffarde 211
Stagno grande 274
Stagyre 280
Stahmene 288
Stamboul 277
Stampalia 455
Staveren 135
Stavo 158
Steenbergen 139
Steenkerk 152
Steenvvich 137
Stenay 42
Stepanoſte 271
Stevvenſvert 149
Stives 282
Stolen 136
Straſbourg 45
Straulen 149
Strien 132
Stropuboli 262
Succadano 431
Sucheu *dans le Nang-king* 368. 369
Sucheu *dans le Queic.* 373
Suchuen 366
Suida 286. 287
Suitava 272
Sukana 316
Sully 58
Sulmona 256
Sumatra 432
Suming 373
Sunan 373
Sundgovv 46
Sunkiang 368
Sur *en Phenicie* 305
Sur *en Arabie* 315
Sur *au Jaman* 319

Suram 339
Suranga 386
Surate 414
Surgeres 76
Surgut 348
Surunga 414
Sus 327
Suſe 210
Suſter 327
Suvas 302
Svvaterluys 137
Sylves 198
Synopi 300
Syr 319
Syrie 303. 304

T

TABILLOLA 428
Tabone 422
Tabuco 426
Taffuſo 428
Taggia 217
Taicheu 270
Taillebourg 78
Taipin 373
Taitung 365
Taiyven 365
Talamonte 249
Talemby 349
Talengand 392
Tali 373
Tallard 95
Tallemond 78
Talmond 75
Tamarit 178
Taming 362
Tamſuy 375
Tanaſſerim 405
Tanchut 352
Tandaie 422
Tangia 316
Tangu 402
Tangut 352
Tanjaor 398
Tanjau 398
Tano 262
Taping 368
Taraboſan 302
Tarare 92
Taraſcon 102
Tarbes 84
Tarentaiſe 202
Tarente 257
Tarraçone 173. 174
Tarragone 178
Tarrega 179
Tarſe 302
Tarta 390
Tartarie (grande) 341
Tartarie (petite) 268
Tartas 86
Tarvana 406
Tatta 390
Tavira 197
Taulignan 96
Tauris 333
Tavvan 270
Tayovan 375
Teflis 339
Tegan 367
Tekin 270

Tenaresin 444
Tence 108
Tencheu 366
Tende 213
Tenedo 458
Teno 287
Tera 178
Terano 256
Tergoes 133
Tergou 110
Tergorisk 271
Terki 345
Termini 261
Termoli 257
Termonde 150
Ternate 427
Terneuse 140
Terni 242
Ternovo 276
Terouenne 30
Terracine 240
Teruel 173. 174
Texel 128
Thain 96
Thebes 282
Theovan 375
Thessalie 281
Thessalonique 279
Thibet 352
Thiers 91
Thimerais 17
Thionville 43
Thizi 93
Thoisſey 53
Thonon 201
Thorigni 24
Thouars 74
Thrace 276
Tiagua 302
Ticou 435
Tidor 427
Tiel *en Hollande* 124
Tiel *en Flandre* 150
Tiencheu 373
Tierache 26
Tiffauge 75
Tilbourg 139
Tincheu 371
Tinian 417
Tipra 401
Tirlemont 144. 145
Titz 329
Tivoli 240
Tobol 347. 348
Tocat 302
Tokoesy 435
Tolede 182
Tolen 133
Tolentino 243
Tolhuys 124
Tolo 427
Toloſe 169
Toloſette 86
Tomar 195
Tomi 276
Tonguſi 348
Tonnai Bouronne 78
Tonnai Charente 78
Tonneins 87
Tonnerre 40
Tonſa 15
Tor 315

TABLE

Torcello 234
Tordera 177
Tordesillas 168
Torella de Mongri 176
Toriglia 218
Tornus 52
Torout 151
Torre de Moncorvo 193
Tortone 222
Tortose 179
Tosa 415
Toscane 246
Totoli 426
Toul 42
Toulon 100
Toulouse 104
Tovo 168
Touraine 61
Tour de Cordouan 88
Tour Grise 64
Tour du Pin 95
Tournay 154
Tournon 108
Tours 61
Trajanopoli 278
Tramblade 77
Trani 257
Trapani 161
Trappe (La) 64
Trau 273
Travancor 398
Trebigna 275
Trebisonde 302
Treguier 70
Tremiti 257
Tremoille ou la Tremouille 74
Treport 23
Trevigno 169
Treviſe 234
Trevoux 53
Tricala 281
Trimouille (La) 74
Trino 211
Trinquebar 397
Trinquilamale 445
Tripoli 305
Trois Egliſes 316
Trois Maries 101
Trois Rochers 417
Troyes *en Champagne* 39
Troyes *en Grece* 301
Trugillo 184
Truxillo 184
Tuban 443
Tucho 376
Tudelle 170
Tulle 89
Tumen 347. 348
Tunas 417
Tungchang 366
Tunggin 373
Tunquin 407
Turcheim 44
Turcoin 14
Turcomanie 303
Turenne 90
Turin 209
Turqueſtan 351
Turquie 267. 296
Tury 24

Tutucori 398
Tuy 166. 167
Tyr 105
Tzantza 345

V

VABRES 81
Vaiſon 102
Val (Le) 100
Val de Cona 179
Val de Magra 249
Val de Viece 169
Valaquie 271
Valcourt 36
Valence *en Dauphiné* 96
Valence *en Eſpagne* 179. 180
Valence *dans le Milanois* 223
Valence de Mintro 192
Valencia 169
Valenciennes 35
Valenſole 99
Valentine 83. 105
Valette 266
Valhorn 147
Valladolid 172
Valogne 24
Valois 16
Valombroſa 247
Valona (La) 281
Vals 108
Van 308
Vannes 68
Vantadour 89
Varada 390
Varennes 15
Vares 272
Varnes 276
Varrennes 160
Vaſſy 40
Vatan 57
Vaudemont 158
Vandrevange 158
Ubeda 186
Ucitergne 272
Udeſſa 387
Udine 235
Vedana 235
Veere 133
Vegliſa 274
Veilli 16
Veines 95
Velez-Malaga 187
Velitri 240
Venafro 254
Vencheu 370
Vendoſme 59
Veniſe 229. 233
Venoſa 259
Venzone 235
Vera 188
Verceil 213
Verde 424
Verdun *dans les 3. Eveſchez* 42
Verdun *en Bourgogne* 52
Verdun *dans l'Armagnac* 83
Verdun *dans l'Arragon* 174

Vergagni 218
Vergaturia 348
Verlika 272
Vermand 27
Vermandois 26
Vermeja 169
Vernon 23
Verone 331
Verſailles 8. 19
Verſoy 53
Veruë 211
Vervins 26
Veſoul 48
Veſpella 177
Vezeliſe 158
Ugogna 225
Viana 167
Viana de fos de Lima 192
Viadana 228
Viane *dans la Navarre* 170
Vianen *en Hollande* 131
Viaregio 270
Vic *en Lorraine* 42
Vic *dans l'Armagnac* 83
Vic *dans le Comté de Foix* 110
Vicentin 231
Viceuze 232
Vich *en Catalogne* 177
Victoire 429
Victoria 169
Vienne 95
Vierzon 57
Vieux-Boucaut 85
Vigevano 223
Vilaine-la Juel 63
Villa de Conde 192
Villa Franca 211
Villa Hermoſa 180
Villa d'Igleſias 264
Villa Nueva de los infantes 167
Villa Real 193
Villavicioſa 168
Villars 52
Ville Caſtin 172
Ville aux Clercs 52
Ville Croſe 99
Villefranche *en Rouergue* 81
Villefranche *en Beaujolois* 93
Villefranche *en Rouſſillon* 109
Villefranche *en Navarre* 170
Villefranche *en Savoye* 213
Villefranche de Panades 178
Ville-Jeſus 423
Villemur 105
Villeneuve 87
Villeneuve d'Avignon 107
Villeneuve S. George 17
Villiers Coſterets 16
Vilvorden 146
Vimeux 27

Vimy 92
Vincennes 15
Vins 100
Vintimiglia 217
Vire 24
Viſapour 393
Viſeo 194
Viterbe 240
Vitré 66
Vitri le François 39
Viviers 108
Vivonne 74
Ula 355
Vlieland ou le Vlie 128
Umago 236
Voboſina 272
Vodana 319
Voghera 220
Volcano 262
Volenhoven 137
Volterro 248
Voulte (La) 108
Voune 74
Urag 417
Urbin 243
Urck 128
Usbecs 351
Uſcup 275
Uſerche 89
Uſez 107
Uſora 271
Uſtari 85
Utrecht 134
Vuchang 367
Vucheu 371
Vulpiliere (La) 96
Wactendonck 149
Wageningen 125
Walckembourg 140
Warneton 154
Warſuyn 138
Weiſſembourg 46
Weſtende 151
Wick 139
Widdin 275
Wiekte 135
Wieringe 128
Wihitz 272
Willemkerk 151
Willemſtadt 131
Winſchoten 138
Woerden 130
Worcum *en Hollande* 131
Worcum *dans la Friſe* 136
Uzille 94

X

XAINTONGE 77
Xanſi 365
Xantung 365
Xaocheu 372
Xaovv 371
Xativa 180
Xecyen 373
Xenſi 365
Xerez de Badajos 184
Xerez de la Frontera 185
Xerez de Guadiana 186

Xicoco 415
Ximano 414
Ximo 415
Xinano 414
Xincheu 367
Xingcheu 367
Xinyam 367
Xoahing 370
Xunxing 366
Xunning 373
Xunte 362
Xuntien 362. 363

Y

YAI 376
Yambou 316
Yancheu 368
Yedo 414
Yencheu 366
Yerack 310
Yesi 243
Yeuping 371
Yocheu 367
Yosd 327
Ypres 153
Yvice 189
Yunnan 373
Yvoix ou Carignan 43
Yvrée 210
Yvri 23
Yusbecs 351

Z

ZAGATAY 358
Zagen 339
Zamoras 168
Zante 285
Zara 273
Zelande 132
Zeng 272
Zibit 318
Zioden 326
Ziriczée 133
Zoldo 235
Zubit 318
Zuchria 280
Zulfa 335
Zutphen 125
Zvvol. 137

Fin de la Table des Matieres du Tome II.

FAUTES A CORRIGER.

TOME I.

PAge 116 ligne 18 liſez *Kenſington.*
Page 121 ligne 30 liſez *Saint Hilaire.*
Page 137 ligne 9 *Duntée* liſez *Dundée.*
Page 253 ligne 9 §. II. liſez ARTICLE II.
Page 371 ligne 21 *Novv-ſtadt* liſez *Nevv-ſtadt.*
Page 398 lig. 22 *Zeyſerſvvert* liſez *Keyſersvvert.*
Page 425 ligne 8 ARTICLE I. liſez ARTICLE III.

TOME II.

Page 30 ligne 5 *Renſy* liſez *Renty.*
Page 41 ligne derniere *Gore* liſez *Gorſe.*
Page 72 ligne 9 *Bréez* liſez *Brezé.*
Ibidem ligne 16 *Moucontour* liſez *Moncontour.*
Page 82 ligne 28. *Cectour* liſez *Lectour.*
Page 104 ligne 13 & 14 *S. Servin* liſez *S. Sernin.*
Page 160 ligne 10 *Sarbrulck* liſ. *Sarbruck.*
Page 243 l. 3 *Marerata* liſez *Macerata.*
Page 271 l. 22 *Boiſſine & Bonie* liſez *Boſſine & Boſnie.*
Page 282 l. 8 *Fetines* liſez *Setines.*
Page 344 entre la ligne 7 & la 8 mettez §. I. *De l'Aſtracan.*